



Сведения о характеристиках объекта недвижимости

На основании запроса от 30.05.2025, поступившего на рассмотрение 30.05.2025, сообщаем, что согласно записям Единого государственного реестра недвижимости:

Раздел 1 Лист 1

Земельный участок			
вид объекта недвижимости			
Лист № 1 раздела 1	Всего листов раздела 1: 8	Всего разделов: 8	Всего листов выписки: 205
30.05.2025г. № КУВИ-001/2025-115414627			
Кадастровый номер:	23:49:0402052:1507		
Номер кадастрового квартала:	23:49:0402052		
Дата присвоения кадастрового номера:	24.10.2011		
Ранее присвоенный государственный учетный номер:	данные отсутствуют		
Адрес:	Краснодарский край, федеральная территория Сириус, поселок городского типа Сириус, улица Акаций, земельный участок 34		
Площадь:	95114 +/- 108		
Кадастровая стоимость, руб.:	1170313092.48		
Кадастровые номера расположенных в пределах земельного участка объектов недвижимости:	23:49:0000000:6130, 23:49:0402052:1989, 23:49:0402052:1990, 23:49:0402052:1991, 23:49:0402052:2021, 23:49:0402052:2022, 23:49:0402052:4664, 23:49:0402052:4663, 23:49:0402052:4665, 23:49:0402052:4971, 23:49:0402052:4972, 23:49:0402052:5286, 23:49:0402052:2150, 23:49:0402052:5318, 23:49:0402052:5316, 23:49:0402052:5317, 23:49:0402052:5328, 23:49:0402052:5335, 23:49:0402052:5334, 23:49:0402052:5332, 23:49:0402052:5331, 23:49:0402052:5333, 23:49:0402052:5336, 23:49:0402052:5606, 23:49:0402052:5339, 23:49:0402052:5911, 23:49:0402052:5992, 23:49:0402052:5990, 23:49:0402052:5989, 23:49:0402052:5988, 23:49:0402052:5987, 23:49:0402052:5991, 23:49:0402052:5993, 23:49:0402052:6566, 23:49:0402052:6260		
Кадастровые номера объектов недвижимости, из которых образован объект недвижимости:	23:49:0402052:1106		
Кадастровые номера образованных объектов недвижимости:	23:49:0402052:1669, 23:49:0402052:3052, 23:49:0402052:3053, 23:49:0402052:3054, 23:49:0402052:3055, 23:49:0402052:3056, 23:49:0402052:3057, 23:49:0402052:3058, 23:49:0402052:3059, 23:49:0402052:3060, 23:49:0402052:3061, 23:49:0402052:3062, 23:49:0402052:3063, 23:49:0402052:3064, 23:49:0402052:3065, 23:49:0402052:3066, 23:49:0402052:3067		
Категория земель:	Земли населенных пунктов		
Виды разрешенного использования:	Жилой комплекс		
Сведения о кадастровом инженере:	Савочкин Олег Анатольевич, дата завершения кадастровых работ: 19.10.2011		
Сведения о лесах, водных объектах и об иных природных объектах, расположенных в пределах земельного участка:	данные отсутствуют		

Земельный участок			
вид объекта недвижимости			
Лист № 2 раздела 1	Всего листов раздела 1: 8	Всего разделов: 8	Всего листов выписки: 205
30.05.2025г. № КУВИ-001/2025-115414627			
Кадастровый номер:		23:49:0402052:1507	
Сведения о том, что земельный участок полностью расположен в границах зоны с особыми условиями использования территории, территории объекта культурного наследия, публичного сервитута:		<p>Земельный участок полностью расположен в границах зоны с реестровым номером 23:49-6.3934 от 11.12.2019, ограничение использования земельного участка в пределах зоны: В соответствии с пунктом 11 Постановления Правительства РФ от 05.05.2014 N 405 "Об установлении запретных и иных зон с особыми условиями использования земель для обеспечения функционирования военных объектов Вооруженных Сил Российской Федерации, других войск, воинских формирований и органов, выполняющих задачи в области обороны страны" на территории зоны охраняемого военного объекта строительство объектов капитального строительства, ввод в эксплуатацию оборудования, создающего искусственные, в том числе индустриальные, радиопомехи, а также размещение и эксплуатация стационарного или переносного приемо-передающего оборудования с мощностью передатчиков более 5 Вт осуществляются исключительно по согласованию с федеральным органом исполнительной власти (федеральным государственным органом), в ведении которого находится военный объект. При этом параметры электромагнитной совместимости оборудования, создающего радиопомехи военному объекту, определяются по внешней границе зоны охраняемого военного объекта. На территории зоны охраняемого военного объекта не допускается ликвидация дорог и переправ, а также осушение и отведение русел рек., вид/наименование: Зона охраняемого военного объекта ФГКУ «Войсковая часть 03110», тип: Зона размещения военных объектов, индекс: Краснодарский край, Адлерский район, г. Сочи, номер: бн, решения: 1. дата решения: 05.05.2014, номер решения: 405, наименование ОГВ/ОМСУ: Правительство Российской Федерации 2. дата решения: 09.12.2019, номер решения: бн, наименование ОГВ/ОМСУ: Федеральное Государственное бюджетное учреждение «Федеральной кадастровой палаты Федеральной службы Государственной регистрации, кадастра и картографии» 3. дата решения: 07.12.2018, номер решения: 1, наименование ОГВ/ОМСУ: Комиссия по определению необходимости установления зон с особыми условиями использования земель в отношении военных объектов Вооруженных Сил Российской Федерации, других войск, воинских формирований и органов, выполняющих задачи в области обороны страны 4. дата решения: 22.06.2018, номер решения: 23с, наименование ОГВ/ОМСУ: Федеральная служба безопасности Российской Федерации 5. дата решения: 25.11.2019, номер решения: 4/325, наименование ОГВ/ОМСУ: ФСБ РОССИИ Земельный участок полностью расположен в границах зоны с реестровым номером 23:49-6.8941 от 06.08.2024, ограничение использования земельного участка в пределах зоны: 1. В границах шестой подзоны запрещается размещать объекты, способствующие привлечению и массовому скоплению птиц. 2. Допускается размещать в границах шестой подзоны объекты по обращению с твердыми коммунальными отходами, пищевыми и биологическими отходами в случае наличия заключения по результатам орнитологического исследования на предмет отсутствия факторов, способствующих привлечению и</p>	



ДОКУМЕНТ ПОДПИСАН
ЭЛЕКТРОННОЙ ПОДПИСЬЮ

Сертификат: 009F0BDC181A023B64597F1E2579BEFB50

Владелец: ФЕДЕРАЛЬНАЯ СЛУЖБА ГОСУДАРСТВЕННОЙ
РЕГИСТРАЦИИ, КАДАСТРА И КАРТОГРАФИИ
Действителен: с 02.08.2024 по 26.10.2025

полное наименование должности

инициалы, фамилия

Земельный участок			
вид объекта недвижимости			
Лист № 3 раздела 1	Всего листов раздела 1: 8	Всего разделов: 8	Всего листов выписки: 205
30.05.2025г. № КУВИ-001/2025-115414627			
Кадастровый номер:		23:49:0402052:1507	
Сведения о том, что земельный участок полностью расположен в границах зоны с особыми условиями использования территории, территории объекта культурного наследия, публичного сервитута:		массовому скоплению птиц, и (или) достаточности мер защиты указанных объектов от привлечения и массового скопления птиц, проведенного в соответствии с пунктом 1(4) Положения., вид/наименование: Шестая подзона приаэродромной территории аэродрома гражданской авиации Сочи, тип: Приаэродромная территория, индекс: Краснодарский край, ф.т Сириус, Краснодарский край, городской округ город-курорт Сочи, дата решения: 02.05.2024, номер решения: 438-П, наименование ОГВ/ОМСУ: Министерство транспорта Российской Федерации Федеральное агентство воздушного транспорта (Росавиация) Земельный участок полностью расположен в границах зоны с реестровым номером 23:00-6.1085 от 06.08.2024, ограничение использования земельного участка в пределах зоны: Приаэродромная территория аэродрома гражданской авиации Сочи является зоной с особыми условиями использования территорий. В соответствии с требованиями Воздушного кодекса Российской Федерации и Федерального закона от 1 июля 2017 г. № 135-ФЗ «О внесении изменений в отдельные законодательные акты Российской Федерации в части совершенствования порядка установления и использования приаэродромной территории и санитарно-защитной зоны» (далее – Федеральный закон № 135-ФЗ) на приаэродромной территории аэродрома гражданской авиации Сочи установлены ограничения использования объектов недвижимости и осуществления деятельности., вид/наименование: Приаэродромная территория аэродрома гражданской авиации Сочи, тип: Приаэродромная территория, индекс: Краснодарский край, городской округ город-курорт Сочи, Краснодарский край, ф.т Сириус, дата решения: 02.05.2024, номер решения: 438-П, наименование ОГВ/ОМСУ: Министерство транспорта Российской Федерации Федеральное агентство воздушного транспорта (Росавиация)	
Сведения о том, что земельный участок расположен в границах особой экономической зоны, территории опережающего развития, зоны территориального развития в Российской Федерации, игровой зоны:		данные отсутствуют	
Сведения о том, что земельный участок расположен в границах особо охраняемой природной территории, Байкальской природной территории и ее экологических зон, лесопарковом зеленом поясе, охотничьего угодья, лесничества:		данные отсутствуют	
Сведения о расположении земельного участка и (или) расположенного на нем объекта недвижимости в границах территории, в отношении которой принято решение о резервировании земель для государственных или муниципальных нужд:		данные отсутствуют	
Сведения о результатах проведения государственного земельного надзора:		данные отсутствуют	



ДОКУМЕНТ ПОДПИСАН
ЭЛЕКТРОННОЙ ПОДПИСЬЮ

Сертификат: 009F0BDC181A023B64597F1E2579BEFB50

Владелец: ФЕДЕРАЛЬНАЯ СЛУЖБА ГОСУДАРСТВЕННОЙ
РЕГИСТРАЦИИ, КАДАСТРА И КАРТОГРАФИИ
Действителен: с 02.08.2024 по 26.10.2025

полное наименование должности

инициалы, фамилия

Земельный участок			
вид объекта недвижимости			
Лист № 4 раздела 1	Всего листов раздела 1: 8	Всего разделов: 8	Всего листов выписки: 205
30.05.2025г. № КУВИ-001/2025-115414627			
Кадастровый номер:		23:49:0402052:1507	
Сведения о расположении земельного участка в границах территории, в отношении которой утвержден проект межевания территории:		данные отсутствуют	
Условный номер земельного участка:		данные отсутствуют	
Сведения о принятии акта и (или) заключении договора, предусматривающих предоставление в соответствии с земельным законодательством исполнительным органом государственным органом власти или органом местного самоуправления, находящегося в государственной или муниципальной собственности земельного участка для строительства наемного дома социального использования или наемного дома коммерческого использования:		данные отсутствуют	
Сведения о том, что земельный участок или земельные участки образованы на основании решения об изъятии земельного участка и (или) расположенного на нем объекта недвижимости для государственных или муниципальных нужд:		данные отсутствуют	
Сведения о том, что земельный участок образован из земель или земельного участка, государственная собственность на которые не разграничена:		данные отсутствуют	
Сведения о наличии земельного спора о местоположении границ земельных участков:		данные отсутствуют	
Статус записи об объекте недвижимости:		Сведения об объекте недвижимости имеют статус "актуальные"	
Особые отметки:		Общее имущество собственников помещений в многоквартирном доме. Посредством данного земельного участка обеспечен доступ к земельному участку (земельным участкам) с кадастровым номером (кадастровыми номерами): 23:49:0402052:3053, 23:49:0402052:3057, 23:49:0402052:3060, 23:49:0402052:3064, 23:49:0402052:3066, 23:49:0402052:3067. Сведения об ограничениях права на объект недвижимости, обременениях данного объекта, не зарегистрированных в реестре прав, ограничений прав и обременений недвижимого имущества: вид ограничения (обременения): ограничения прав на земельный участок, предусмотренные статьей 56 Земельного кодекса Российской Федерации; срок действия: с 11.12.2019; реквизиты документа-основания: постановление Правительства Российской Федерации от 05.05.2014 № 405 выдан: Правительство Российской Федерации. вид ограничения (обременения): ограничения прав на земельный участок, предусмотренные статьей 56 Земельного кодекса Российской Федерации; срок действия: с	



ДОКУМЕНТ ПОДПИСАН
ЭЛЕКТРОННОЙ ПОДПИСЬЮ

Сертификат: 009F0BDC181A023B64597F1E2579BEFB50

Владелец: ФЕДЕРАЛЬНАЯ СЛУЖБА ГОСУДАРСТВЕННОЙ
РЕГИСТРАЦИИ, КАДАСТРА И КАРТОГРАФИИ
Действителен: с 02.08.2024 по 26.10.2025

полное наименование должности

инициалы, фамилия

Земельный участок			
вид объекта недвижимости			
Лист № 5 раздела 1	Всего листов раздела 1: 8	Всего разделов: 8	Всего листов выписки: 205
30.05.2025г. № КУВИ-001/2025-115414627			
Кадастровый номер:		23:49:0402052:1507	

16.03.2016; реквизиты документа-основания: постановление Правительства РФ "О порядке установления охранных зон объектов электросетевого хозяйства и особых условий использования земельных участков, расположенных в границах таких зон" от 24.02.2009 № 160 выдан: Правительство РФ. вид ограничения (обременения): ограничения прав на земельный участок, предусмотренные статьей 56 Земельного кодекса Российской Федерации; срок действия: с 22.03.2016; реквизиты документа-основания: постановление Правительства РФ "О порядке установления охранных зон объектов электросетевого хозяйства и особых условий использования земельных участков, расположенных в границах таких зон" от 24.02.2009 № 160 выдан: Правительство РФ. вид ограничения (обременения): ограничения прав на земельный участок, предусмотренные статьей 56 Земельного кодекса Российской Федерации; срок действия: с 26.04.2016; реквизиты документа-основания: постановление Правительства РФ "О порядке установления охранных зон объектов электросетевого хозяйства и особых условий использования земельных участков, расположенных в границах таких зон" от 24.02.2009 № 160 выдан: Правительство РФ. вид ограничения (обременения): ограничения прав на земельный участок, предусмотренные статьей 56 Земельного кодекса Российской Федерации; срок действия: с 09.11.2016; реквизиты документа-основания: постановление Правительства РФ "О порядке установления охранных зон объектов электросетевого хозяйства и особых условий использования земельных участков, расположенных в границах таких зон" от 24.02.2009 № 160 выдан: Правительство РФ. вид ограничения (обременения): ограничения прав на земельный участок, предусмотренные статьей 56 Земельного кодекса Российской Федерации; срок действия: с 16.11.2016; реквизиты документа-основания: постановление Правительства РФ "О порядке установления охранных зон объектов электросетевого хозяйства и особых условий использования земельных участков, расположенных в границах таких зон" от 24.02.2009 № 160 выдан: Правительство РФ. вид ограничения (обременения): ограничения прав на земельный участок, предусмотренные статьей 56 Земельного кодекса Российской Федерации; срок действия: с 13.01.2017; реквизиты документа-основания: доверенность от 16.11.2016 № 77 А В 1311535 выдан: ФГБУ «Отраслевой центр мониторинга и развития в сфере инфокоммуникационных технологий». вид ограничения (обременения): ограничения прав на земельный участок, предусмотренные статьей 56 Земельного кодекса Российской Федерации; срок действия: с 14.02.2017; реквизиты документа-основания: постановление Правительства РФ "О порядке установления охранных зон объектов электросетевого хозяйства и особых условий использования земельных участков,



ДОКУМЕНТ ПОДПИСАН
ЭЛЕКТРОННОЙ ПОДПИСЬЮ

Сертификат: 009F0BDC181A023B64597F1E2579BEFB50

Владелец: ФЕДЕРАЛЬНАЯ СЛУЖБА ГОСУДАРСТВЕННОЙ
РЕГИСТРАЦИИ, КАДАСТРА И КАРТОГРАФИИ
Действителен: с 02.08.2024 по 26.10.2025

полное наименование должности

инициалы, фамилия

Земельный участок			
вид объекта недвижимости			
Лист № 6 раздела 1	Всего листов раздела 1: 8	Всего разделов: 8	Всего листов выписки: 205
30.05.2025г. № КУВИ-001/2025-115414627			
Кадастровый номер:		23:49:0402052:1507	

расположенных в границах таких зон" от 24.02.2009 № 160 выдан: Правительство РФ. вид ограничения (обременения): ограничения прав на земельный участок, предусмотренные статьей 56 Земельного кодекса Российской Федерации; срок действия: с 27.03.2017; реквизиты документа-основания: постановление Правительства РФ "О порядке установления охранных зон объектов электросетевого хозяйства и особых условий использования земельных участков, расположенных в границах таких зон" от 24.02.2009 № 160 выдан: Правительство РФ. вид ограничения (обременения): ограничения прав на земельный участок, предусмотренные статьей 56 Земельного кодекса Российской Федерации; срок действия: с 19.04.2017; реквизиты документа-основания: постановление Правительства РФ "О порядке установления охранных зон объектов электросетевого хозяйства и особых условий использования земельных участков, расположенных в границах таких зон" от 24.02.2009 № 160 выдан: Правительство РФ. вид ограничения (обременения): ограничения прав на земельный участок, предусмотренные статьей 56 Земельного кодекса Российской Федерации; срок действия: с 21.09.2017; реквизиты документа-основания: постановление Правительства РФ "О порядке установления охранных зон объектов электросетевого хозяйства и особых условий использования земельных участков, расположенных в границах таких зон" от 24.02.2009 № 160 выдан: Правительство РФ. вид ограничения (обременения): ограничения прав на земельный участок, предусмотренные статьей 56 Земельного кодекса Российской Федерации; срок действия: с 24.07.2018; реквизиты документа-основания: постановление Правительства РФ "О порядке установления охранных зон объектов электросетевого хозяйства и особых условий использования земельных участков, расположенных в границах таких зон" от 24.02.2009 № 160 выдан: Правительство РФ. вид ограничения (обременения): ограничения прав на земельный участок, предусмотренные статьей 56 Земельного кодекса Российской Федерации; срок действия: с 11.12.2018; реквизиты документа-основания: постановление Правительства РФ "О порядке установления охранных зон объектов электросетевого хозяйства и особых условий использования земельных участков, расположенных в границах таких зон" от 24.02.2009 № 160 выдан: Правительство РФ. вид ограничения (обременения): ограничения прав на земельный участок, предусмотренные статьей 56 Земельного кодекса Российской Федерации; срок действия: с 20.12.2018; реквизиты документа-основания: постановление Правительства РФ "О порядке установления охранных зон объектов электросетевого хозяйства и особых условий использования земельных участков, расположенных в границах таких зон" от 24.02.2009 № 160 выдан: Правительство РФ. вид



ДОКУМЕНТ ПОДПИСАН
ЭЛЕКТРОННОЙ ПОДПИСЬЮ

Сертификат: 009F0BDC181A023B64597F1E2579BEFB50

Владелец: ФЕДЕРАЛЬНАЯ СЛУЖБА ГОСУДАРСТВЕННОЙ
РЕГИСТРАЦИИ, КАДАСТРА И КАРТОГРАФИИ
Действителен: с 02.08.2024 по 26.10.2025

полное наименование должности

инициалы, фамилия

Земельный участок			
вид объекта недвижимости			
Лист № 7 раздела 1	Всего листов раздела 1: 8	Всего разделов: 8	Всего листов выписки: 205
30.05.2025г. № КУВИ-001/2025-115414627			
Кадастровый номер:		23:49:0402052:1507	

ограничения (обременения): ограничения прав на земельный участок, предусмотренные статьей 56 Земельного кодекса Российской Федерации; срок действия: с 26.09.2019; реквизиты документа-основания: описание местоположения границ от 11.06.2019 № б/н выдан: -. вид ограничения (обременения): ограничения прав на земельный участок, предусмотренные статьей 56 Земельного кодекса Российской Федерации; срок действия: с 22.12.2020; реквизиты документа-основания: о порядке установления охранных зон объектов электросетевого хозяйства и особых условий использования земельных участков, расположенных в границах таких зон от 24.02.2009 № 160 выдан: Правительство Российской Федерации. вид ограничения (обременения): ограничения прав на земельный участок, предусмотренные статьей 56 Земельного кодекса Российской Федерации; срок действия: с 05.05.2022; реквизиты документа-основания: постановление «О порядке установления охранных зон объектов электросетевого хозяйства и особых условий использования земельных участков, расположенных в границах таких зон» от 24.02.2009 № 160 выдан: Правительство РФ. вид ограничения (обременения): ограничения прав на земельный участок, предусмотренные статьей 56 Земельного кодекса Российской Федерации; срок действия: с 01.08.2023; реквизиты документа-основания: постановление Правительства Российской Федерации от 05.05.2014 № 405 выдан: Правительство Российской Федерации; описание местоположения границ от 09.12.2019 № б/н выдан: Федеральное Государственное бюджетное учреждение «Федеральной кадастровой палаты Федеральной службы Государственной регистрации, кадастра и картографии»; выписка из протокола закрытой части заседания межведоственной комиссии по определению необходимости установления зон с особыми условиями использования земель в отношении военных объектов Вооруженных Сил Российской Федерации, других войск, воинских формирований и органов, выполняющих задачи в области обороны страны от 07.12.2018 № 1 выдан: Комиссия по определению необходимости установления зон с особыми условиями использования земель в отношении военных объектов Вооруженных Сил Российской Федерации, других войск, воинских формирований и органов, выполняющих задачи в области обороны страны; выписка из распоряжения "Об установлении зоны охраняемого военного объекта" от 22.06.2018 № 23с выдан: Федеральная служба безопасности Российской Федерации; доверенность от 25.11.2019 № 4/325 выдан: ФСБ РОССИИ. вид ограничения (обременения): ограничения прав на земельный участок, предусмотренные статьей 56 Земельного кодекса Российской Федерации; срок действия: с 12.09.2024; реквизиты документа-основания: приказ Министерства транспорта Российской Федерации Федерального агентства воздушного транспорта (Росавиация) «Об установлении приаэродромной территории аэродрома гражданской



ДОКУМЕНТ ПОДПИСАН
ЭЛЕКТРОННОЙ ПОДПИСЬЮ

Сертификат: 009F0BDC181A023B64597F1E2579BEFB50

Владелец: ФЕДЕРАЛЬНАЯ СЛУЖБА ГОСУДАРСТВЕННОЙ
РЕГИСТРАЦИИ, КАДАСТРА И КАРТОГРАФИИ
Действителен: с 02.08.2024 по 26.10.2025

полное наименование должности


инициалы, фамилия

Земельный участок			
вид объекта недвижимости			
Лист № 8 раздела 1	Всего листов раздела 1: 8	Всего разделов: 8	Всего листов выписки: 205
30.05.2025г. № КУВИ-001/2025-115414627			
Кадастровый номер:		23:49:0402052:1507	
		авиации Сочи» от 02.05.2024 № 438-П выдан: Министерство транспорта Российской Федерации Федеральное агентство воздушного транспорта (Росавиация). вид ограничения (обременения): ограничения прав на земельный участок, предусмотренные статьей 56 Земельного кодекса Российской Федерации; срок действия: с 10.04.2025; реквизиты документа-основания: приказ Министерства транспорта Российской Федерации Федерального агентства воздушного транспорта (Росавиация) «Об установлении приаэродромной территории аэродрома гражданской авиации Сочи» от 02.05.2024 № 438-П выдан: Министерство транспорта Российской Федерации Федеральное агентство воздушного транспорта (Росавиация).	
Получатель выписки:		АДМИНИСТРАЦИЯ ФЕДЕРАЛЬНОЙ ТЕРРИТОРИИ "СИРИУС"	

полное наименование должности	 ДОКУМЕНТ ПОДПИСАН ЭЛЕКТРОННОЙ ПОДПИСЬЮ Сертификат: 009F0BDC181A023B64597F1E2579BEFB50 Владелец: ФЕДЕРАЛЬНАЯ СЛУЖБА ГОСУДАРСТВЕННОЙ РЕГИСТРАЦИИ, КАДАСТРА И КАРТОГРАФИИ Действителен: с 02.08.2024 по 26.10.2025	инициалы, фамилия

Выписка из Единого государственного реестра недвижимости об объекте недвижимости
Сведения о зарегистрированных правах

Земельный участок			
вид объекта недвижимости			
Лист № 1 раздела 2		Всего листов раздела 2: 71	Всего разделов: 8
Всего листов выписки: 205			
30.05.2025г. № КУВИ-001/2025-115414627			
Кадастровый номер:		23:49:0402052:1507	
1	Правообладатель (правообладатели):	1.1	Побержин Александр Валентинович, 15.09.1965, гор. Северодвинск Архангельской обл, Российская Федерация, СНИЛС 078-475-885 34 Паспорт гражданина Российской Федерации серия 11 10 №769818, выдан 29.09.2010, Отделом УФМС России по Архангельской области в городе Северодвинске обл. Архангельская, г. Северодвинск, ул. Ломоносова, д. 107, кв. 19
	Сведения о возможности предоставления третьим лицам персональных данных физического лица:	1.1.1	данные отсутствуют
2	Вид, номер, дата и время государственной регистрации права:	2.1	Общая долевая собственность, 1/1 23:49:0402052:1507-23/238/2024-9875 13.12.2024 12:08:02
3	Сведения об осуществлении государственной регистрации сделки, права без необходимого в силу закона согласия третьего лица, органа:	3.1	данные отсутствуют
4	Ограничение прав и обременение объекта недвижимости:	не зарегистрировано	
1	Правообладатель (правообладатели):	1.2	Собственники помещений в многоквартирном доме
	Сведения о возможности предоставления третьим лицам персональных данных физического лица:	1.2.1	данные отсутствуют
2	Вид, номер, дата и время государственной регистрации права:	2.2	Общая долевая собственность, доля в праве общей долевой собственности пропорциональна размеру общей площади принадлежащего собственнику помещения, машино-места 23:49:0402052:1507-23/235/2024-9869 31.10.2024 12:17:33
3	Сведения об осуществлении государственной регистрации сделки, права без необходимого в силу закона согласия третьего лица, органа:	3.2	данные отсутствуют
4	Ограничение прав и обременение объекта недвижимости:	не зарегистрировано	
1	Правообладатель (правообладатели):	1.3	Собственники помещений в многоквартирном доме
	Сведения о возможности предоставления третьим лицам персональных данных физического лица:	1.3.1	данные отсутствуют

полное наименование должности	 ДОКУМЕНТ ПОДПИСАН ЭЛЕКТРОННОЙ ПОДПИСЬЮ Сертификат: 009F0BDC181A023B64597F1E2579BEFB50 Владелец: ФЕДЕРАЛЬНАЯ СЛУЖБА ГОСУДАРСТВЕННОЙ РЕГИСТРАЦИИ, КАДАСТРА И КАРТОГРАФИИ Действителен: с 02.08.2024 по 26.10.2025	инициалы, фамилия

Земельный участок			
вид объекта недвижимости			
Лист № 2 раздела 2		Всего листов раздела 2: 71	Всего разделов: 8
Всего листов выписки: 205			
30.05.2025г. № КУВИ-001/2025-115414627			
Кадастровый номер:		23:49:0402052:1507	
2	Вид, номер, дата и время государственной регистрации права:	2.3	Общая долевая собственность, доля в праве общей долевой собственности пропорциональна размеру общей площади квартиры с кадастровым номером 23:49:0402052:6292 23:49:0402052:1507-23/236/2024-9867 16.10.2024 16:30:36
3	Сведения об осуществлении государственной регистрации сделки, права без необходимого в силу закона согласия третьего лица, органа:	3.3	данные отсутствуют
4	Ограничение прав и обременение объекта недвижимости:	не зарегистрировано	
1	Правообладатель (правообладатели):	1.4	собственники помещений в многоквартирном доме
	Сведения о возможности предоставления третьим лицам персональных данных физического лица:	1.4.1	данные отсутствуют
2	Вид, номер, дата и время государственной регистрации права:	2.4	Общая долевая собственность, доля в праве общей долевой собственности пропорциональна размеру общей площади квартиры с кадастровым номером 23:49:0402052:4933 23:49:0402052:1507-23/235/2024-9866 15.10.2024 09:37:30
3	Сведения об осуществлении государственной регистрации сделки, права без необходимого в силу закона согласия третьего лица, органа:	3.4	данные отсутствуют
4	Ограничение прав и обременение объекта недвижимости:	не зарегистрировано	
1	Правообладатель (правообладатели):	1.5	Собственники помещений в многоквартирном доме
	Сведения о возможности предоставления третьим лицам персональных данных физического лица:	1.5.1	данные отсутствуют
2	Вид, номер, дата и время государственной регистрации права:	2.5	Общая долевая собственность, Доля в праве общей долевой собственности пропорциональна размеру общей площади квартиры №65 с кадастровым номером 23:49:0402052:5276 23:49:0402052:1507-23/236/2024-9863 17.09.2024 16:22:42
3	Сведения об осуществлении государственной регистрации сделки, права без необходимого в силу закона согласия третьего лица, органа:	3.5	данные отсутствуют
4	Ограничение прав и обременение объекта недвижимости:	не зарегистрировано	
1	Правообладатель (правообладатели):	1.6	Клюкина Людмила Владимировна, 15.07.1958, г. Белогорск Амурская обл., Российская Федерация, СНИЛС 145-067-134 46 Паспорт гражданина Российской Федерации серия 10 23 №812350, выдан 01.02.2024, УМВД России по Амурской области



ДОКУМЕНТ ПОДПИСАН
ЭЛЕКТРОННОЙ ПОДПИСЬЮ

Сертификат: 009F0BDC181A023B64597F1E2579BEFB50

Владелец: ФЕДЕРАЛЬНАЯ СЛУЖБА ГОСУДАРСТВЕННОЙ
РЕГИСТРАЦИИ, КАДАСТРА И КАРТОГРАФИИ
Действителен: с 02.08.2024 по 26.10.2025

полное наименование должности

инициалы, фамилия

Земельный участок			
вид объекта недвижимости			
Лист № 3 раздела 2		Всего листов раздела 2: 71	
		Всего разделов: 8	
		Всего листов выписки: 205	
30.05.2025г. № КУВИ-001/2025-115414627			
Кадастровый номер:		23:49:0402052:1507	
			обл. Амурская, г. Благовещенск, ул. Артиллерийская, д. 31, кв. 72
	Сведения о возможности предоставления третьим лицам персональных данных физического лица:	1.6.1	данные отсутствуют
2	Вид, номер, дата и время государственной регистрации права:	2.6	Общая долевая собственность, доля в праве общей долевой собственности пропорциональна размеру общей площади квартиры 23:49:0402052:4687 23:49:0402052:1507-23/235/2024-9861 10.09.2024 15:15:51
3	Сведения об осуществлении государственной регистрации сделки, права без необходимого в силу закона согласия третьего лица, органа:	3.6	данные отсутствуют
4	Ограничение прав и обременение объекта недвижимости:	не зарегистрировано	
1	Правообладатель (правообладатели):	1.7	Собственники помещений в многоквартирном доме
	Сведения о возможности предоставления третьим лицам персональных данных физического лица:	1.7.1	данные отсутствуют
2	Вид, номер, дата и время государственной регистрации права:	2.7	Общая долевая собственность, Доля в праве общей долевой собственности пропорциональна размеру общей площади квартиры №100 с кадастровым номером 23:49:0402052:5609 23:49:0402052:1507-23/236/2024-9860 05.09.2024 16:57:30
3	Сведения об осуществлении государственной регистрации сделки, права без необходимого в силу закона согласия третьего лица, органа:	3.7	данные отсутствуют
4	Ограничение прав и обременение объекта недвижимости:	не зарегистрировано	
1	Правообладатель (правообладатели):	1.8	Собственники помещений в многоквартирном доме
	Сведения о возможности предоставления третьим лицам персональных данных физического лица:	1.8.1	данные отсутствуют
2	Вид, номер, дата и время государственной регистрации права:	2.8	Общая долевая собственность, Доля в праве общей долевой собственности пропорциональна размеру общей площади квартиры №178 с кадастровым номером 23:49:0402052:5143 23:49:0402052:1507-23/235/2024-9856 23.08.2024 11:18:42
3	Сведения об осуществлении государственной регистрации сделки, права без необходимого в силу закона согласия третьего лица, органа:	3.8	данные отсутствуют
4	Ограничение прав и обременение объекта недвижимости:	не зарегистрировано	
1	Правообладатель (правообладатели):	1.9	Собственники помещений в многоквартирном доме



ДОКУМЕНТ ПОДПИСАН
ЭЛЕКТРОННОЙ ПОДПИСЬЮ

Сертификат: 009F0BDC181A023B64597F1E2579BEFB50

Владелец: ФЕДЕРАЛЬНАЯ СЛУЖБА ГОСУДАРСТВЕННОЙ
РЕГИСТРАЦИИ, КАДАСТРА И КАРТОГРАФИИ
Действителен: с 02.08.2024 по 26.10.2025

полное наименование должности

инициалы, фамилия

Земельный участок			
вид объекта недвижимости			
Лист № 4 раздела 2	Всего листов раздела 2: 71	Всего разделов: 8	Всего листов выписки: 205
30.05.2025г. № КУВИ-001/2025-115414627			
Кадастровый номер:		23:49:0402052:1507	
	Сведения о возможности предоставления третьим лицам персональных данных физического лица:	1.9.1	данные отсутствуют
2	Вид, номер, дата и время государственной регистрации права:	2.9	Общая долевая собственность, доля в праве общей долевой собственности пропорциональна размеру общей площади 23:49:0402052:5114 23:49:0402052:1507-23/236/2024-9855 22.08.2024 17:38:37
3	Сведения об осуществлении государственной регистрации сделки, права без необходимого в силу закона согласия третьего лица, органа:	3.9	данные отсутствуют
4	Ограничение прав и обременение объекта недвижимости:	не зарегистрировано	
1	Правообладатель (правообладатели):	1.10	Собственники помещений в многоквартирном доме
	Сведения о возможности предоставления третьим лицам персональных данных физического лица:	1.10.1	данные отсутствуют
2	Вид, номер, дата и время государственной регистрации права:	2.10	Общая долевая собственность, Доля в праве общей долевой собственности пропорциональна размеру общей площади квартиры №295 с кадастровым номером 23:49:0402052:4883 23:49:0402052:1507-23/235/2024-9854 22.08.2024 17:24:46
3	Сведения об осуществлении государственной регистрации сделки, права без необходимого в силу закона согласия третьего лица, органа:	3.10	данные отсутствуют
4	Ограничение прав и обременение объекта недвижимости:	не зарегистрировано	
1	Правообладатель (правообладатели):	1.11	Собственники помещений в многоквартирном доме
	Сведения о возможности предоставления третьим лицам персональных данных физического лица:	1.11.1	данные отсутствуют
2	Вид, номер, дата и время государственной регистрации права:	2.11	Общая долевая собственность доля в праве общей долевой собственности пропорциональна размеру общей площади квартиры с кадастровым номером 23:49:0402052:4845 23:49:0402052:1507-23/238/2024-9853 22.08.2024 12:54:48
3	Сведения об осуществлении государственной регистрации сделки, права без необходимого в силу закона согласия третьего лица, органа:	3.11	данные отсутствуют
4	Ограничение прав и обременение объекта недвижимости:	не зарегистрировано	
1	Правообладатель (правообладатели):	1.12	Собственники помещений в многоквартирном доме



ДОКУМЕНТ ПОДПИСАН
ЭЛЕКТРОННОЙ ПОДПИСЬЮ

Сертификат: 009F0BDC181A023B64597F1E2579BEFB50

Владелец: ФЕДЕРАЛЬНАЯ СЛУЖБА ГОСУДАРСТВЕННОЙ
РЕГИСТРАЦИИ, КАДАСТРА И КАРТОГРАФИИ
Действителен: с 02.08.2024 по 26.10.2025

полное наименование должности

инициалы, фамилия

Земельный участок			
вид объекта недвижимости			
Лист № 5 раздела 2	Всего листов раздела 2: 71	Всего разделов: 8	Всего листов выписки: 205
30.05.2025г. № КУВИ-001/2025-115414627			
Кадастровый номер:		23:49:0402052:1507	
	Сведения о возможности предоставления третьим лицам персональных данных физического лица:	1.12.1	данные отсутствуют
2	Вид, номер, дата и время государственной регистрации права:	2.12	Общая долевая собственность, доля в праве общей долевой собственности пропорциональна размеру общей площади квартиры 23:49:0402052:4666 23:49:0402052:1507-23/235/2024-9852 22.08.2024 12:05:05
3	Сведения об осуществлении государственной регистрации сделки, права без необходимого в силу закона согласия третьего лица, органа:	3.12	данные отсутствуют
4	Ограничение прав и обременение объекта недвижимости:	не зарегистрировано	
1	Правообладатель (правообладатели):	1.13	Собственники помещений в многоквартирном доме
	Сведения о возможности предоставления третьим лицам персональных данных физического лица:	1.13.1	данные отсутствуют
2	Вид, номер, дата и время государственной регистрации права:	2.13	Общая долевая собственность, доля в праве общей долевой собственности пропорциональна размеру общей площади квартиры 23:49:0402052:5095 23:49:0402052:1507-23/236/2024-9851 20.08.2024 16:00:55
3	Сведения об осуществлении государственной регистрации сделки, права без необходимого в силу закона согласия третьего лица, органа:	3.13	данные отсутствуют
4	Ограничение прав и обременение объекта недвижимости:	не зарегистрировано	
1	Правообладатель (правообладатели):	1.14	Собственники помещений в многоквартирном доме
	Сведения о возможности предоставления третьим лицам персональных данных физического лица:	1.14.1	данные отсутствуют
2	Вид, номер, дата и время государственной регистрации права:	2.14	Общая долевая собственность, Доля в праве общей долевой собственности пропорциональна размеру общей площади квартиры с кадастровым номером 23:49:0402052:4883 23:49:0402052:1507-23/235/2024-9850 19.08.2024 15:37:32
3	Сведения об осуществлении государственной регистрации сделки, права без необходимого в силу закона согласия третьего лица, органа:	3.14	данные отсутствуют
4	Ограничение прав и обременение объекта недвижимости:	не зарегистрировано	
1	Правообладатель (правообладатели):	1.15	Собственники помещений в многоквартирном доме



ДОКУМЕНТ ПОДПИСАН
ЭЛЕКТРОННОЙ ПОДПИСЬЮ

Сертификат: 009F0BDC181A023B64597F1E2579BEFB50

Владелец: ФЕДЕРАЛЬНАЯ СЛУЖБА ГОСУДАРСТВЕННОЙ
РЕГИСТРАЦИИ, КАДАСТРА И КАРТОГРАФИИ
Действителен: с 02.08.2024 по 26.10.2025

полное наименование должности

инициалы, фамилия

Земельный участок			
вид объекта недвижимости			
Лист № 6 раздела 2	Всего листов раздела 2: 71	Всего разделов: 8	Всего листов выписки: 205
30.05.2025г. № КУВИ-001/2025-115414627			
Кадастровый номер:		23:49:0402052:1507	
	Сведения о возможности предоставления третьим лицам персональных данных физического лица:	1.15.1	данные отсутствуют
2	Вид, номер, дата и время государственной регистрации права:	2.15	Общая долевая собственность, Доля в праве общей долевой собственности пропорциональна размеру общей площади квартиры №99 с кадастровым номером 23:49:0402052:4667 23:49:0402052:1507-23/236/2024-9849 16.08.2024 17:08:52
3	Сведения об осуществлении государственной регистрации сделки, права без необходимого в силу закона согласия третьего лица, органа:	3.15	данные отсутствуют
4	Ограничение прав и обременение объекта недвижимости:	не зарегистрировано	
1	Правообладатель (правообладатели):	1.16	Собственники помещений в многоквартирном доме
	Сведения о возможности предоставления третьим лицам персональных данных физического лица:	1.16.1	данные отсутствуют
2	Вид, номер, дата и время государственной регистрации права:	2.16	Общая долевая собственность, Доля в праве общей долевой собственности пропорциональна размеру общей площади квартиры с кадастровым номером 23:49:0402052:5311 23:49:0402052:1507-23/238/2024-9846 13.08.2024 17:56:03
3	Сведения об осуществлении государственной регистрации сделки, права без необходимого в силу закона согласия третьего лица, органа:	3.16	данные отсутствуют
4	Ограничение прав и обременение объекта недвижимости:	не зарегистрировано	
1	Правообладатель (правообладатели):	1.17	Собственники помещений в многоквартирном доме
	Сведения о возможности предоставления третьим лицам персональных данных физического лица:	1.17.1	данные отсутствуют
2	Вид, номер, дата и время государственной регистрации права:	2.17	Общая долевая собственность, Доля в праве общей долевой собственности пропорциональна размеру общей площади квартиры с кадастровым номером 23:49:0402052:4737 23:49:0402052:1507-23/235/2024-9843 23.07.2024 12:21:48
3	Сведения об осуществлении государственной регистрации сделки, права без необходимого в силу закона согласия третьего лица, органа:	3.17	данные отсутствуют
4	Ограничение прав и обременение объекта недвижимости:	не зарегистрировано	
1	Правообладатель (правообладатели):	1.18	Михайленко Сергей Анатольевич, 20.03.1971, с. Ржава, Пристенского района Курской области, Российская Федерация, СНИЛС 048-828-780 13



ДОКУМЕНТ ПОДПИСАН
ЭЛЕКТРОННОЙ ПОДПИСЬЮ

Сертификат: 009F0BDC181A023B64597F1E2579BEFB50

Владелец: ФЕДЕРАЛЬНАЯ СЛУЖБА ГОСУДАРСТВЕННОЙ
РЕГИСТРАЦИИ, КАДАСТРА И КАРТОГРАФИИ
Действителен: с 02.08.2024 по 26.10.2025

полное наименование должности

инициалы, фамилия

Земельный участок			
вид объекта недвижимости			
Лист № 7 раздела 2		Всего листов раздела 2: 71	
		Всего разделов: 8	
		Всего листов выписки: 205	
30.05.2025г. № КУВИ-001/2025-115414627			
Кадастровый номер:		23:49:0402052:1507	
			Паспорт гражданина Российской Федерации серия 1415 №551912, выдан 06.04.2016, Отделением №1 ОУФМС России по Белгородской области в городе Белгороде ser9-19.20@yandex.ru
	Сведения о возможности предоставления третьим лицам персональных данных физического лица:	1.18.1	данные отсутствуют
2	Вид, номер, дата и время государственной регистрации права:	2.18	Общая долевая собственность, Доля в праве общей долевой собственности пропорциональна размеру общей площади квартиры № 45 с кадастровым номером 23:49:0402052:5951 23:49:0402052:1507-23/268/2024-9842 01.07.2024 11:27:34
3	Сведения об осуществлении государственной регистрации сделки, права без необходимого в силу закона согласия третьего лица, органа:	3.18	данные отсутствуют
4	Ограничение прав и обременение объекта недвижимости:	не зарегистрировано	
1	Правообладатель (правообладатели):	1.19	Собственники помещений в многоквартирном доме
	Сведения о возможности предоставления третьим лицам персональных данных физического лица:	1.19.1	данные отсутствуют
2	Вид, номер, дата и время государственной регистрации права:	2.19	Общая долевая собственность, Доля в праве общей долевой собственности пропорциональна размеру общей площади квартиры №49 с кадастровым номером 23:49:0402052:5000 23:49:0402052:1507-23/236/2024-9841 18.06.2024 17:36:08
3	Сведения об осуществлении государственной регистрации сделки, права без необходимого в силу закона согласия третьего лица, органа:	3.19	данные отсутствуют
4	Ограничение прав и обременение объекта недвижимости:	не зарегистрировано	
1	Правообладатель (правообладатели):	1.20	Собственники помещений в многоквартирном доме
	Сведения о возможности предоставления третьим лицам персональных данных физического лица:	1.20.1	данные отсутствуют
2	Вид, номер, дата и время государственной регистрации права:	2.20	Общая долевая собственность доля в праве общей долевой собственности пропорциональна размеру общей площади квартиры с кадастровым номером 23:49:0402052:6443 23:49:0402052:1507-23/238/2024-9840 02.05.2024 11:45:20
3	Сведения об осуществлении государственной регистрации сделки, права без необходимого в силу закона согласия третьего лица, органа:	3.20	данные отсутствуют



ДОКУМЕНТ ПОДПИСАН
ЭЛЕКТРОННОЙ ПОДПИСЬЮ

Сертификат: 009F0BDC181A023B64597F1E2579BEFB50

Владелец: ФЕДЕРАЛЬНАЯ СЛУЖБА ГОСУДАРСТВЕННОЙ
РЕГИСТРАЦИИ, КАДАСТРА И КАРТОГРАФИИ
Действителен: с 02.08.2024 по 26.10.2025

полное наименование должности

инициалы, фамилия

Земельный участок			
вид объекта недвижимости			
Лист № 8 раздела 2		Всего листов раздела 2: 71	
		Всего разделов: 8	
		Всего листов выписки: 205	
30.05.2025г. № КУВИ-001/2025-115414627			
Кадастровый номер:		23:49:0402052:1507	
4	Ограничение прав и обременение объекта недвижимости:	не зарегистрировано	
1	Правообладатель (правообладатели):	1.21	Собственники помещений в многоквартирном доме
	Сведения о возможности предоставления третьим лицам персональных данных физического лица:	1.21.1	данные отсутствуют
2	Вид, номер, дата и время государственной регистрации права:	2.21	Общая долевая собственность доля в праве общей долевой собственности пропорциональна размеру общей площади квартиры с кадастровым номером 23:49:0402052:1507-23/235/2024-9829 15.03.2024 12:12:00
3	Сведения об осуществлении государственной регистрации сделки, права без необходимого в силу закона согласия третьего лица, органа:	3.21	данные отсутствуют
4	Ограничение прав и обременение объекта недвижимости:	не зарегистрировано	
1	Правообладатель (правообладатели):	1.22	Собственники помещений в многоквартирном доме
	Сведения о возможности предоставления третьим лицам персональных данных физического лица:	1.22.1	данные отсутствуют
2	Вид, номер, дата и время государственной регистрации права:	2.22	Общая долевая собственность, Доля в праве общей долевой собственности пропорциональна размеру общей площади квартиры с кадастровым номером 23:49:0402052:1507-23/236/2024-9828 14.03.2024 17:41:37
3	Сведения об осуществлении государственной регистрации сделки, права без необходимого в силу закона согласия третьего лица, органа:	3.22	данные отсутствуют
4	Ограничение прав и обременение объекта недвижимости:	не зарегистрировано	
1	Правообладатель (правообладатели):	1.23	Мозговая Евгения Юрьевна, 18.04.1975, гор. Гурьевск Кемеровской обл., Российская Федерация, СНИЛС 050-489-293 66 Паспорт гражданина Российской Федерации серия 50 20 №093304, выдан 30.04.2020, ГУ МВД России по Новосибирской области
	Сведения о возможности предоставления третьим лицам персональных данных физического лица:	1.23.1	данные отсутствуют
2	Вид, номер, дата и время государственной регистрации права:	2.23	Общая долевая собственность, 1/1 доля в праве общей долевой собственности пропорциональна размеру общей площади квартиры с кадастровым номером 23:49:0402052:1507-23/235/2024-9824 01.02.2024 12:28:19



ДОКУМЕНТ ПОДПИСАН
ЭЛЕКТРОННОЙ ПОДПИСЬЮ

Сертификат: 009F0BDC181A023B64597F1E2579BEFB50

Владелец: ФЕДЕРАЛЬНАЯ СЛУЖБА ГОСУДАРСТВЕННОЙ
РЕГИСТРАЦИИ, КАДАСТРА И КАРТОГРАФИИ
Действителен: с 02.08.2024 по 26.10.2025

полное наименование должности

инициалы, фамилия

Земельный участок			
вид объекта недвижимости			
Лист № 9 раздела 2		Всего листов раздела 2: 71	Всего разделов: 8
30.05.2025г. № КУВИ-001/2025-115414627		Всего листов выписки: 205	
Кадастровый номер:		23:49:0402052:1507	
3	Сведения об осуществлении государственной регистрации сделки, права без необходимого в силу закона согласия третьего лица, органа:	3.23	данные отсутствуют
4	Ограничение прав и обременение объекта недвижимости:	не зарегистрировано	
1	Правообладатель (правообладатели):	1.24	Собственники помещений в многоквартирном доме
	Сведения о возможности предоставления третьим лицам персональных данных физического лица:	1.24.1	данные отсутствуют
2	Вид, номер, дата и время государственной регистрации права:	2.24	Общая долевая собственность, Доля в праве общей долевой собственности пропорциональна размеру общей площади квартиры с кадастровым номером 23:49:0402052:6281 23:49:0402052:1507-23/238/2024-9823 25.01.2024 19:28:20
3	Сведения об осуществлении государственной регистрации сделки, права без необходимого в силу закона согласия третьего лица, органа:	3.24	данные отсутствуют
4	Ограничение прав и обременение объекта недвижимости:	не зарегистрировано	
1	Правообладатель (правообладатели):	1.25	Собственники помещений в многоквартирном доме
	Сведения о возможности предоставления третьим лицам персональных данных физического лица:	1.25.1	данные отсутствуют
2	Вид, номер, дата и время государственной регистрации права:	2.25	Общая долевая собственность, Доля в праве общей долевой собственности пропорциональна размеру общей площади 23:49:0402052:5375 23:49:0402052:1507-23/235/2024-9822 24.01.2024 16:26:17
3	Сведения об осуществлении государственной регистрации сделки, права без необходимого в силу закона согласия третьего лица, органа:	3.25	данные отсутствуют
4	Ограничение прав и обременение объекта недвижимости:	не зарегистрировано	
1	Правообладатель (правообладатели):	1.26	Собственники помещений в многоквартирном доме
	Сведения о возможности предоставления третьим лицам персональных данных физического лица:	1.26.1	данные отсутствуют
2	Вид, номер, дата и время государственной регистрации права:	2.26	Общая долевая собственность, Доля в праве общей долевой собственности пропорциональна размеру общей площади 23:49:0402052:4761 23:49:0402052:1507-23/236/2024-9821 22.01.2024 19:00:26



ДОКУМЕНТ ПОДПИСАН
ЭЛЕКТРОННОЙ ПОДПИСЬЮ

Сертификат: 009F0BDC181A023B64597F1E2579BEFB50

Владелец: ФЕДЕРАЛЬНАЯ СЛУЖБА ГОСУДАРСТВЕННОЙ
РЕГИСТРАЦИИ, КАДАСТРА И КАРТОГРАФИИ
Действителен: с 02.08.2024 по 26.10.2025

полное наименование должности

инициалы, фамилия

Земельный участок			
вид объекта недвижимости			
Лист № 10 раздела 2		Всего листов раздела 2: 71	Всего разделов: 8
30.05.2025г. № КУВИ-001/2025-115414627		Всего листов выписки: 205	
Кадастровый номер:		23:49:0402052:1507	
3	Сведения об осуществлении государственной регистрации сделки, права без необходимого в силу закона согласия третьего лица, органа:	3.26	данные отсутствуют
4	Ограничение прав и обременение объекта недвижимости:	не зарегистрировано	
1	Правообладатель (правообладатели):	1.27	Собственники помещений в многоквартирном доме
	Сведения о возможности предоставления третьим лицам персональных данных физического лица:	1.27.1	данные отсутствуют
2	Вид, номер, дата и время государственной регистрации права:	2.27	Общая долевая собственность, Доля в праве общей долевой собственности пропорциональна размеру общей площади 23:49:0402052:6208 23:49:0402052:1507-23/236/2024-9820 18.01.2024 14:59:41
3	Сведения об осуществлении государственной регистрации сделки, права без необходимого в силу закона согласия третьего лица, органа:	3.27	данные отсутствуют
4	Ограничение прав и обременение объекта недвижимости:	не зарегистрировано	
1	Правообладатель (правообладатели):	1.28	Собственники помещений в многоквартирном доме
	Сведения о возможности предоставления третьим лицам персональных данных физического лица:	1.28.1	данные отсутствуют
2	Вид, номер, дата и время государственной регистрации права:	2.28	Общая долевая собственность доля в праве общей долевой собственности пропорциональна размеру общей площади квартиры с кадастровым номером 23:49:0402052:5812 23:49:0402052:1507-23/238/2024-9819 16.01.2024 11:47:04
3	Сведения об осуществлении государственной регистрации сделки, права без необходимого в силу закона согласия третьего лица, органа:	3.28	данные отсутствуют
4	Ограничение прав и обременение объекта недвижимости:	не зарегистрировано	
1	Правообладатель (правообладатели):	1.29	Собственники помещений в многоквартирном доме
	Сведения о возможности предоставления третьим лицам персональных данных физического лица:	1.29.1	данные отсутствуют
2	Вид, номер, дата и время государственной регистрации права:	2.29	Общая долевая собственность, доля в праве общей долевой собственности пропорциональна размеру общей площади квартиры с кадастровым номером 23:49:0402052:4953 23:49:0402052:1507-23/236/2023-9816 28.12.2023 16:26:58



ДОКУМЕНТ ПОДПИСАН
ЭЛЕКТРОННОЙ ПОДПИСЬЮ

Сертификат: 009F0BDC181A023B64597F1E2579BEFB50

Владелец: ФЕДЕРАЛЬНАЯ СЛУЖБА ГОСУДАРСТВЕННОЙ
РЕГИСТРАЦИИ, КАДАСТРА И КАРТОГРАФИИ
Действителен: с 02.08.2024 по 26.10.2025

полное наименование должности

инициалы, фамилия

Земельный участок			
вид объекта недвижимости			
Лист № 11 раздела 2		Всего листов раздела 2: 71	Всего разделов: 8
30.05.2025г. № КУВИ-001/2025-115414627		Всего листов выписки: 205	
Кадастровый номер:		23:49:0402052:1507	
3	Сведения об осуществлении государственной регистрации сделки, права без необходимого в силу закона согласия третьего лица, органа:	3.29	данные отсутствуют
4	Ограничение прав и обременение объекта недвижимости:	не зарегистрировано	
1	Правообладатель (правообладатели):	1.30	Алиев Тофик Бахменович, 28.11.1970, пос. Кызыл-Джар Ташкумырского р-на Киргизской ССР, Российская Федерация, СНИЛС 076-123-120 32 Паспорт гражданина Российской Федерации серия 40 15 №395847, выдан 01.12.2015, ТП № 13 отдела УФМС России по Санкт-Петербургу и Ленинградской обл. в Выборгском р-не г. Санкт-Петербурга akkord-t@yandex.ru, г. Санкт-Петербург, ул. Ворошилова, д. 25, к. 1, литера. А, кв. 257 Алиева Наталья Александровна, 30.10.1974, гор. Ленинград, Российская Федерация, Российская Федерация, СНИЛС 009-545-083 51 Паспорт гражданина Российской Федерации серия 40 19 №495426, выдан 22.11.2019, ГУ МВД России по г. Санкт-Петербургу и Ленинградской области Санкт-Петербург г, ул. Ворошилова, д. 25, к. 1, кв. 257
	Сведения о возможности предоставления третьим лицам персональных данных физического лица:	1.30.1	данные отсутствуют
2	Вид, номер, дата и время государственной регистрации права:	2.30	Общая долевая собственность, доля в праве общей долевой собственности пропорциональна размеру общей площади квартиры с кадастровым номером 23:49:0402052:4762 23:49:0402052:1507-23/236/2023-9814 07.12.2023 15:37:42
3	Сведения об осуществлении государственной регистрации сделки, права без необходимого в силу закона согласия третьего лица, органа:	3.30	данные отсутствуют
4	Ограничение прав и обременение объекта недвижимости:	не зарегистрировано	
1	Правообладатель (правообладатели):	1.31	Собственники помещений в многоквартирном доме
	Сведения о возможности предоставления третьим лицам персональных данных физического лица:	1.31.1	данные отсутствуют
2	Вид, номер, дата и время государственной регистрации права:	2.31	Общая долевая собственность, Доля в праве общей долевой собственности пропорциональна размеру общей площади квартиры с кадастровым номером 23:49:0402052:4736 23:49:0402052:1507-23/238/2023-9811 06.12.2023 17:54:00



ДОКУМЕНТ ПОДПИСАН
ЭЛЕКТРОННОЙ ПОДПИСЬЮ

Сертификат: 009F0BDC181A023B64597F1E2579BEFB50

Владелец: ФЕДЕРАЛЬНАЯ СЛУЖБА ГОСУДАРСТВЕННОЙ
РЕГИСТРАЦИИ, КАДАСТРА И КАРТОГРАФИИ
Действителен: с 02.08.2024 по 26.10.2025

полное наименование должности

инициалы, фамилия

Земельный участок			
вид объекта недвижимости			
Лист № 12 раздела 2		Всего листов раздела 2: 71	Всего разделов: 8
30.05.2025г. № КУВИ-001/2025-115414627		Всего листов выписки: 205	
Кадастровый номер:		23:49:0402052:1507	
3	Сведения об осуществлении государственной регистрации сделки, права без необходимого в силу закона согласия третьего лица, органа:	3.31	данные отсутствуют
4	Ограничение прав и обременение объекта недвижимости:	не зарегистрировано	
1	Правообладатель (правообладатели):	1.32	Собственники помещений в многоквартирном доме
	Сведения о возможности предоставления третьим лицам персональных данных физического лица:	1.32.1	данные отсутствуют
2	Вид, номер, дата и время государственной регистрации права:	2.32	Общая долевая собственность, доля в праве общей долевой собственности пропорциональна размеру общей площади квартиры 281 с кадастровым номером 23:49:0402052:5022 23:49:0402052:1507-23/236/2023-9804 29.11.2023 17:57:00
3	Сведения об осуществлении государственной регистрации сделки, права без необходимого в силу закона согласия третьего лица, органа:	3.32	данные отсутствуют
4	Ограничение прав и обременение объекта недвижимости:	не зарегистрировано	
1	Правообладатель (правообладатели):	1.33	Собственники помещений в многоквартирном доме
	Сведения о возможности предоставления третьим лицам персональных данных физического лица:	1.33.1	данные отсутствуют
2	Вид, номер, дата и время государственной регистрации права:	2.33	Общая долевая собственность, Доля в праве общей долевой собственности пропорциональна размеру общей площади квартиры с кадастровым номером 23:49:0402052:4717 23:49:0402052:1507-23/238/2023-9793 22.11.2023 10:51:46
3	Сведения об осуществлении государственной регистрации сделки, права без необходимого в силу закона согласия третьего лица, органа:	3.33	данные отсутствуют
4	Ограничение прав и обременение объекта недвижимости:	не зарегистрировано	
1	Правообладатель (правообладатели):	1.34	Левин Олг Игоревич, 07.12.1963, гор. Кострома, Российская Федерация Паспорт гражданина Российской Федерации серия 87 08 №342719, выдан 28.01.2009, Отделом УФМС России по республике Коми в городе Ухте Краснодарский край, г. Сочи, Адлерский р-н, ул. Станиславского, д. 44, кв. 60
	Сведения о возможности предоставления третьим лицам персональных данных физического лица:	1.34.1	данные отсутствуют



ДОКУМЕНТ ПОДПИСАН
ЭЛЕКТРОННОЙ ПОДПИСЬЮ

Сертификат: 009F0BDC181A023B64597F1E2579BEFB50

Владелец: ФЕДЕРАЛЬНАЯ СЛУЖБА ГОСУДАРСТВЕННОЙ
РЕГИСТРАЦИИ, КАДАСТРА И КАРТОГРАФИИ
Действителен: с 02.08.2024 по 26.10.2025

полное наименование должности

инициалы, фамилия

Земельный участок			
вид объекта недвижимости			
Лист № 13 раздела 2		Всего листов раздела 2: 71	Всего разделов: 8
30.05.2025г. № КУВИ-001/2025-115414627		Всего листов выписки: 205	
Кадастровый номер:		23:49:0402052:1507	
2	Вид, номер, дата и время государственной регистрации права:	2.34	Общая долевая собственность, доля в праве общей долевой собственности пропорциональна размеру общей площади квартиры 281 с кадастровым номером 23:49:0402052:1507-23/246/2023-9758 27.09.2023 15:21:32
3	Сведения об осуществлении государственной регистрации сделки, права без необходимого в силу закона согласия третьего лица, органа:	3.34	данные отсутствуют
4	Ограничение прав и обременение объекта недвижимости:	не зарегистрировано	
1	Правообладатель (правообладатели):	1.35	Туркменян Каролина Владимировна, 07.01.2002, гор. Сочи, Российская Федерация, СНИЛС 196-464-292 17 паспорт гражданина Российской Федерации серия 03 22 №105634, выдан 27.01.2022, ГУ МВД России по Краснодарскому краю Краснодарский край, г Сочи, р-н Адлерский, с Нижняя Шиловка, ул Прогресс, д 23
	Сведения о возможности предоставления третьим лицам персональных данных физического лица:	1.35.1	данные отсутствуют
2	Вид, номер, дата и время государственной регистрации права:	2.35	Общая долевая собственность, доля в праве общей долевой собственности пропорциональна размеру общей площади квартиры 99 с кадастровым номером 23:49:0402052:1507-23/246/2023-9738 04.09.2023 14:51:59
3	Сведения об осуществлении государственной регистрации сделки, права без необходимого в силу закона согласия третьего лица, органа:	3.35	данные отсутствуют
4	Ограничение прав и обременение объекта недвижимости:	не зарегистрировано	
1	Правообладатель (правообладатели):	1.36	Ильин Никита Владиславович, 09.07.1996, гор. Киселёвск Кемеровской обл., Российская Федерация паспорт гражданина Российской Федерации серия 32 16 №685595, выдан 10.08.2016, ОТДЕЛОМ УФМС РОССИИ ПО КЕМЕРОВСКОЙ ОБЛАСТИ В ГОРОДЕ КИСЕЛЁВСКЕ обл. Кемеровская
	Сведения о возможности предоставления третьим лицам персональных данных физического лица:	1.36.1	данные отсутствуют
2	Вид, номер, дата и время государственной регистрации права:	2.36	Общая долевая собственность, доля в праве общей долевой собственности пропорциональна размеру общей площади квартиры 53 с кадастровым номером 23:49:0402052:1507-23/359/2023-9723 16.08.2023 14:57:51



ДОКУМЕНТ ПОДПИСАН
ЭЛЕКТРОННОЙ ПОДПИСЬЮ

Сертификат: 009F0BDC181A023B64597F1E2579BEFB50

Владелец: ФЕДЕРАЛЬНАЯ СЛУЖБА ГОСУДАРСТВЕННОЙ
РЕГИСТРАЦИИ, КАДАСТРА И КАРТОГРАФИИ
Действителен: с 02.08.2024 по 26.10.2025

полное наименование должности

инициалы, фамилия

Земельный участок			
вид объекта недвижимости			
Лист № 14 раздела 2		Всего листов раздела 2: 71	Всего разделов: 8
30.05.2025г. № КУВИ-001/2025-115414627		Всего листов выписки: 205	
Кадастровый номер:		23:49:0402052:1507	
3	Сведения об осуществлении государственной регистрации сделки, права без необходимого в силу закона согласия третьего лица, органа:	3.36	данные отсутствуют
4	Ограничение прав и обременение объекта недвижимости:	не зарегистрировано	
1	Правообладатель (правообладатели):	1.37	Ваганов Станислав Сергеевич, 19.01.1974, г. Новокузнецк, Кемеровская обл., Российская Федерация, СНИЛС 122-620-753 18 паспорт гражданина РФ серия 32 19 №000773, выдан 07.02.2019, ГУ МВД России по Кемеровской области обл. Кемеровская, г. Новокузнецк, ул. Кирова, д. 129, кв. 8
	Сведения о возможности предоставления третьим лицам персональных данных физического лица:	1.37.1	данные отсутствуют
2	Вид, номер, дата и время государственной регистрации права:	2.37	Общая долевая собственность, доля в праве общей долевой собственности пропорциональна размеру общей площади квартиры 8 с кадастровым номером 23:49:0402052:1507-23/262/2023-9660 28.06.2023 10:53:37
3	Сведения об осуществлении государственной регистрации сделки, права без необходимого в силу закона согласия третьего лица, органа:	3.37	данные отсутствуют
4	Ограничение прав и обременение объекта недвижимости:	не зарегистрировано	
1	Правообладатель (правообладатели):	1.38	Зайцева Ирина Александровна, 26.04.1977, г. Петровск-Забайкальский Читинская обл., Российская Федерация, СНИЛС 003-423-088 91 паспорт гражданина Российской Федерации серия 45 22 №935012, выдан 01.06.2022, ГУ МВД России по г. Москве обл. Московская
	Сведения о возможности предоставления третьим лицам персональных данных физического лица:	1.38.1	данные отсутствуют
2	Вид, номер, дата и время государственной регистрации права:	2.38	Общая долевая собственность, доля в праве общей долевой собственности пропорциональна размеру общей площади помещения с кадастровым номером 23:49:0402052:1507-23/259/2023-9630 16.06.2023 11:36:35
3	Сведения об осуществлении государственной регистрации сделки, права без необходимого в силу закона согласия третьего лица, органа:	3.38	данные отсутствуют
4	Ограничение прав и обременение объекта недвижимости:	не зарегистрировано	
1	Правообладатель (правообладатели):	1.39	Фазылов Руслан Фаилович, 27.01.1986, Российская Федерация, СНИЛС 200-231-713 75



ДОКУМЕНТ ПОДПИСАН
ЭЛЕКТРОННОЙ ПОДПИСЬЮ

Сертификат: 009F0BDC181A023B64597F1E2579BEFB50

Владелец: ФЕДЕРАЛЬНАЯ СЛУЖБА ГОСУДАРСТВЕННОЙ
РЕГИСТРАЦИИ, КАДАСТРА И КАРТОГРАФИИ
Действителен: с 02.08.2024 по 26.10.2025

полное наименование должности

инициалы, фамилия

Земельный участок			
вид объекта недвижимости			
Лист № 15 раздела 2		Всего листов раздела 2: 71	Всего разделов: 8
30.05.2025г. № КУВИ-001/2025-115414627		Всего листов выписки: 205	
Кадастровый номер:		23:49:0402052:1507	
			паспорт гражданина Российской Федерации серия 75 13 №303030, выдан 19.06.2013, Отделом УФМС России по Челябинской области в Калининском районе гор. Челябинска обл. Челябинская
	Сведения о возможности предоставления третьим лицам персональных данных физического лица:	1.39.1	данные отсутствуют
2	Вид, номер, дата и время государственной регистрации права:	2.39	Общая долевая собственность, доля в праве общей долевой собственности пропорциональна размеру общей площади помещения с кадастровым номером 23:49:0402052:6361 23:49:0402052:1507-23/247/2023-9628 16.06.2023 09:03:15
3	Сведения об осуществлении государственной регистрации сделки, права без необходимого в силу закона согласия третьего лица, органа:	3.39	данные отсутствуют
4	Ограничение прав и обременение объекта недвижимости:	не зарегистрировано	
1	Правообладатель (правообладатели):	1.40	Бехер Виталий Андреевич, 13.11.1973, город Черногорск Красноярский край, Российская Федерация, СНИЛС 060-011-552 84 паспорт гражданина Российской Федерации серия 95 18 №968900, выдан 20.11.2018, МВД по Республике Хакасия Россия, Республика Хакасия, г. Абакан, ул. Чкалова, д. 73
	Сведения о возможности предоставления третьим лицам персональных данных физического лица:	1.40.1	данные отсутствуют
2	Вид, номер, дата и время государственной регистрации права:	2.40	Общая долевая собственность, доля в праве общей долевой собственности пропорциональна размеру общей площади помещения с кадастровым номером 23:49:0402052:5712 23:49:0402052:1507-23/359/2023-9618 14.06.2023 15:17:07
3	Сведения об осуществлении государственной регистрации сделки, права без необходимого в силу закона согласия третьего лица, органа:	3.40	данные отсутствуют
4	Ограничение прав и обременение объекта недвижимости:	не зарегистрировано	
1	Правообладатель (правообладатели):	1.41	Оносов Дмитрий Владимирович, 19.05.1971, Российская Федерация, СНИЛС 041-916-942 58 паспорт гражданина Российской Федерации серия 57 16 №458063, выдан 22.06.2016, Отделом УФМС России по Пермскому краю в гор. Березники кр. Пермский
	Сведения о возможности предоставления третьим лицам персональных данных физического лица:	1.41.1	данные отсутствуют



ДОКУМЕНТ ПОДПИСАН
ЭЛЕКТРОННОЙ ПОДПИСЬЮ

Сертификат: 009F0BDC181A023B64597F1E2579BEFB50

Владелец: ФЕДЕРАЛЬНАЯ СЛУЖБА ГОСУДАРСТВЕННОЙ
РЕГИСТРАЦИИ, КАДАСТРА И КАРТОГРАФИИ
Действителен: с 02.08.2024 по 26.10.2025

полное наименование должности

инициалы, фамилия

Земельный участок			
вид объекта недвижимости			
Лист № 16 раздела 2		Всего листов раздела 2: 71	Всего разделов: 8
Всего листов выписки: 205			
30.05.2025г. № КУВИ-001/2025-115414627			
Кадастровый номер:		23:49:0402052:1507	
2	Вид, номер, дата и время государственной регистрации права:	2.41	Общая долевая собственность, доля в праве общей долевой собственности пропорциональна размеру общей площади квартиры 219 с кадастровым номером 23:49:0402052:5741 23:49:0402052:1507-23/359/2023-9612 13.06.2023 12:52:19
3	Сведения об осуществлении государственной регистрации сделки, права без необходимого в силу закона согласия третьего лица, органа:	3.41	данные отсутствуют
4	Ограничение прав и обременение объекта недвижимости:	не зарегистрировано	
1	Правообладатель (правообладатели):	1.42	Танкова Елена Ивановна, 25.06.1975, г. Новокузнецк Кемеровская обл., Российская Федерация, СНИЛС 040-549-443 40 паспорт гражданина Российской Федерации серия 01 20 №711498, выдан 22.10.2020, ГУ МВД России по Алтайскому краю Краснодарский край, Адлерский район, г. Сочи, с. Клиновое озеро, ул. Центральная, д. 1/3В
	Сведения о возможности предоставления третьим лицам персональных данных физического лица:	1.42.1	данные отсутствуют
2	Вид, номер, дата и время государственной регистрации права:	2.42	Общая долевая собственность, доля в праве общей долевой собственности пропорциональна размеру общей площади квартиры 203 с кадастровым номером 23:49:0402052:6377 23:49:0402052:1507-23/359/2023-9603 08.06.2023 17:12:10
3	Сведения об осуществлении государственной регистрации сделки, права без необходимого в силу закона согласия третьего лица, органа:	3.42	данные отсутствуют
4	Ограничение прав и обременение объекта недвижимости:	не зарегистрировано	
1	Правообладатель (правообладатели):	1.43	Романова Ольга Сергеевна, 19.07.1988, пос. Никольский Енотаевского р-на Астраханской области, Российская Федерация, СНИЛС 136-151-914 42 паспорт гражданина Российской Федерации серия 46 16 №087621, выдан 09.02.2016, ТП №4 ОУФМС России по Московской области по городскому округу Коломна Россия, Краснодарский край, Адлерский район, г. Сочи, ул. Нижнемеретинская, д. 143, кв. 94
	Сведения о возможности предоставления третьим лицам персональных данных физического лица:	1.43.1	данные отсутствуют
2	Вид, номер, дата и время государственной регистрации права:	2.43	Общая долевая собственность, доля в праве общей долевой собственности пропорциональна размеру общей площади квартиры 240 с кадастровым номером 23:49:0402052:6418 23:49:0402052:1507-23/359/2023-9560 30.05.2023 08:33:15



ДОКУМЕНТ ПОДПИСАН
ЭЛЕКТРОННОЙ ПОДПИСЬЮ

Сертификат: 009F0BDC181A023B64597F1E2579BEFB50

Владелец: ФЕДЕРАЛЬНАЯ СЛУЖБА ГОСУДАРСТВЕННОЙ
РЕГИСТРАЦИИ, КАДАСТРА И КАРТОГРАФИИ
Действителен: с 02.08.2024 по 26.10.2025

полное наименование должности

инициалы, фамилия

Земельный участок			
вид объекта недвижимости			
Лист № 17 раздела 2		Всего листов раздела 2: 71	Всего разделов: 8
30.05.2025г. № КУВИ-001/2025-115414627		Всего листов выписки: 205	
Кадастровый номер:		23:49:0402052:1507	
3	Сведения об осуществлении государственной регистрации сделки, права без необходимого в силу закона согласия третьего лица, органа:	3.43	данные отсутствуют
4	Ограничение прав и обременение объекта недвижимости:	не зарегистрировано	
1	Правообладатель (правообладатели):	1.44	Васильев Александр Алексеевич, 09.10.1972, с. Остроленко Нагайбакского р-на Челябинской обл., Российская Федерация, СНИЛС 064-561-465 68 Паспорт гражданина Российской Федерации серия 75 18 №038440, выдан 19.10.2017, Отделом УФМС России по Челябинской области в Курчатовском районе гор. Челябинска обл. Челябинская, г. Челябинск, ул. Бейвеля, д. 20, кв. 53
	Сведения о возможности предоставления третьим лицам персональных данных физического лица:	1.44.1	данные отсутствуют
2	Вид, номер, дата и время государственной регистрации права:	2.44	Общая долевая собственность, доля в праве общей долевой собственности пропорциональна размеру общей площади квартиры 77 с кадастровым номером 23:49:0402052:1507-23/236/2023-9542 26.05.2023 15:23:04
3	Сведения об осуществлении государственной регистрации сделки, права без необходимого в силу закона согласия третьего лица, органа:	3.44	данные отсутствуют
4	Ограничение прав и обременение объекта недвижимости:	не зарегистрировано	
1	Правообладатель (правообладатели):	1.45	Мустафина Светлана Владимировна, 18.05.1988, гор. Нижнекамск Республики Татарстан, Российская Федерация, СНИЛС 114-659-646 73 Паспорт гражданина Российской Федерации серия 92 13 №672134, выдан 14.05.2014, Отделом УФМС России по Республике Татарстан в г. Нижнекамске респ. Татарстан. Нижнекамский район, г. Нижнекамск, ул. 50 лет Октября, дом 12, кв 19 Мустафин Айрат Рустамович, 19.12.1988, гор. Нижнекамск ТАССР, Российская Федерация, СНИЛС 136-283-184 61 Паспорт гражданина Российской Федерации серия 92 09 №763896, выдан 19.01.2010, Отделом УФМС России по Республике Татарстан в гор. Нижнекамске респ. Татарстан, Россия, Татарстан респ., Нижнекамский район, г. Нижнекамск, ул. Бызова, дом 1, кв 248
	Сведения о возможности предоставления третьим лицам персональных данных физического лица:	1.45.1	данные отсутствуют



ДОКУМЕНТ ПОДПИСАН
ЭЛЕКТРОННОЙ ПОДПИСЬЮ

Сертификат: 009F0BDC181A023B64597F1E2579BEFB50

Владелец: ФЕДЕРАЛЬНАЯ СЛУЖБА ГОСУДАРСТВЕННОЙ
РЕГИСТРАЦИИ, КАДАСТРА И КАРТОГРАФИИ
Действителен: с 02.08.2024 по 26.10.2025

полное наименование должности

инициалы, фамилия

Земельный участок			
вид объекта недвижимости			
Лист № 18 раздела 2		Всего листов раздела 2: 71	Всего разделов: 8
30.05.2025г. № КУВИ-001/2025-115414627		Всего листов выписки: 205	
Кадастровый номер:		23:49:0402052:1507	
2	Вид, номер, дата и время государственной регистрации права:	2.45	Общая долевая собственность, доля в праве общей долевой собственности пропорциональна размеру общей площади квартиры 110 с кадастровым номером 23:49:0402052:6007 23:49:0402052:1507-23/256/2023-9539 26.05.2023 12:30:26
3	Сведения об осуществлении государственной регистрации сделки, права без необходимого в силу закона согласия третьего лица, органа:	3.45	данные отсутствуют
4	Ограничение прав и обременение объекта недвижимости:	не зарегистрировано	
1	Правообладатель (правообладатели):	1.46	Казанкова Надежда Викторовна, 06.03.1967, сгор. Балаково Саратовской области, Российская Федерация, СНИЛС 059-819-294 18 паспорт гражданина Российской Федерации серия 67 11 №205916, выдан 29.05.2012, Отделом УФМС России по Ханты-Мансийскому Автоном. окр.- Югре в Сургутском районе
	Сведения о возможности предоставления третьим лицам персональных данных физического лица:	1.46.1	данные отсутствуют
2	Вид, номер, дата и время государственной регистрации права:	2.46	Общая долевая собственность, доля в праве общей долевой собственности пропорциональна размеру общей площади квартиры 216 с кадастровым номером 23:49:0402052:6124 23:49:0402052:1507-23/259/2023-9514 25.05.2023 13:19:51
3	Сведения об осуществлении государственной регистрации сделки, права без необходимого в силу закона согласия третьего лица, органа:	3.46	данные отсутствуют
4	Ограничение прав и обременение объекта недвижимости:	не зарегистрировано	
1	Правообладатель (правообладатели):	1.47	Преснов Артём Николаевич, 23.04.1981, Российская Федерация, СНИЛС 118-051-994 50 паспорт гражданина Российской Федерации серия 17 09 №968364, выдан 05.09.2009, МО УФМС России по Владимирской области в городе Владимире обл. Владимирская
	Сведения о возможности предоставления третьим лицам персональных данных физического лица:	1.47.1	данные отсутствуют
2	Вид, номер, дата и время государственной регистрации права:	2.47	Общая долевая собственность, доля в праве общей долевой собственности пропорциональна размеру общей площади квартиры 61 с кадастровым номером 23:49:0402052:6525 23:49:0402052:1507-23/267/2023-9487 24.05.2023 12:05:53
3	Сведения об осуществлении государственной регистрации сделки, права без необходимого в силу закона согласия третьего лица, органа:	3.47	данные отсутствуют



ДОКУМЕНТ ПОДПИСАН
ЭЛЕКТРОННОЙ ПОДПИСЬЮ

Сертификат: 009F0BDC181A023B64597F1E2579BEFB50

Владелец: ФЕДЕРАЛЬНАЯ СЛУЖБА ГОСУДАРСТВЕННОЙ
РЕГИСТРАЦИИ, КАДАСТРА И КАРТОГРАФИИ
Действителен: с 02.08.2024 по 26.10.2025

полное наименование должности

инициалы, фамилия

Земельный участок			
вид объекта недвижимости			
Лист № 19 раздела 2		Всего листов раздела 2: 71	
		Всего разделов: 8	
		Всего листов выписки: 205	
30.05.2025г. № КУВИ-001/2025-115414627			
Кадастровый номер:		23:49:0402052:1507	
4	Ограничение прав и обременение объекта недвижимости: не зарегистрировано		
1	Правообладатель (правообладатели):	1.48	Базанов Борис Викторович, 20.08.1979, Российская Федерация, СНИЛС 129-220-851 44 паспорт гражданина Российской Федерации серия 45 04 №222022, выдан 16.10.2002, ОВД №2 УВД Зеленоградского округа города Москвы г. Москва, Россия, Москва г., г. Зеленоград, дом 1206, кв 279
	Сведения о возможности предоставления третьим лицам персональных данных физического лица:	1.48.1	данные отсутствуют
2	Вид, номер, дата и время государственной регистрации права:	2.48	Общая долевая собственность, доля в праве общей долевой собственности пропорциональна размеру общей площади квартиры 232 с кадастровым номером 23:49:0402052:6409 23:49:0402052:1507-23/256/2023-9458 23.05.2023 12:53:06
3	Сведения об осуществлении государственной регистрации сделки, права без необходимого в силу закона согласия третьего лица, органа:	3.48	данные отсутствуют
4	Ограничение прав и обременение объекта недвижимости: не зарегистрировано		
1	Правообладатель (правообладатели):	1.49	Корчак Валентина Романовна, 15.01.1951, ст. Кабардинская Апшеронского района Краснодарского края, Российская Федерация, СНИЛС 012-849-326 44 Паспорт гражданина Российской Федерации серия 0303 №209834, выдан 02.08.2002, ПАСПОРТНО-ВИЗОВОЙ СЛУЖБОЙ УВД ПРИКУБАНСКОГО ОКРУГА Г. КРАСНОДАРА 603788generated@practus.ru, край. Краснодарский, г. Краснодар, ул. Новостроек/Розовая, д. 75/20
	Сведения о возможности предоставления третьим лицам персональных данных физического лица:	1.49.1	данные отсутствуют
2	Вид, номер, дата и время государственной регистрации права:	2.49	Общая долевая собственность, доля в праве общей долевой собственности пропорциональна размеру общей площади квартиры 38 с кадастровым номером 23:49:0402052:5943 23:49:0402052:1507-23/262/2023-9399 20.05.2023 12:55:32
3	Сведения об осуществлении государственной регистрации сделки, права без необходимого в силу закона согласия третьего лица, органа:	3.49	данные отсутствуют
4	Ограничение прав и обременение объекта недвижимости: не зарегистрировано		
1	Правообладатель (правообладатели):	1.50	Милованов Артем Сергеевич, 06.12.1989, Российская Федерация, СНИЛС 180-622-759 66 паспорт гражданина Российской Федерации серия 41 14 №658876, выдан 17.02.2015, ТП №98 ОТДЕЛА УФМС РОССИИ ПО САНКТ-ПЕТЕРБУРГУ И ЛЕНИНГРАДСКОЙ ОБЛ. В ВЫБОРГСКОМ Р-НЕ обл. Ленинградская



ДОКУМЕНТ ПОДПИСАН
ЭЛЕКТРОННОЙ ПОДПИСЬЮ

Сертификат: 009F0BDC181A023B64597F1E2579BEFB50

Владелец: ФЕДЕРАЛЬНАЯ СЛУЖБА ГОСУДАРСТВЕННОЙ
РЕГИСТРАЦИИ, КАДАСТРА И КАРТОГРАФИИ
Действителен: с 02.08.2024 по 26.10.2025

полное наименование должности

инициалы, фамилия

Земельный участок			
вид объекта недвижимости			
Лист № 20 раздела 2	Всего листов раздела 2: 71	Всего разделов: 8	Всего листов выписки: 205
30.05.2025г. № КУВИ-001/2025-115414627			
Кадастровый номер:		23:49:0402052:1507	
	Сведения о возможности предоставления третьим лицам персональных данных физического лица:	1.50.1	данные отсутствуют
2	Вид, номер, дата и время государственной регистрации права:	2.50	Общая долевая собственность, доля в праве общей долевой собственности пропорциональна размеру общей площади квартиры 32 с кадастровым номером 23:49:0402052:6493 23:49:0402052:1507-23/267/2023-9382 19.05.2023 14:56:32
3	Сведения об осуществлении государственной регистрации сделки, права без необходимого в силу закона согласия третьего лица, органа:	3.50	данные отсутствуют
4	Ограничение прав и обременение объекта недвижимости: не зарегистрировано		
1	Правообладатель (правообладатели):	1.51	Новак Наталья Александровна, 22.07.1979, г. Дивногорск Красноярского края, Российская Федерация, СНИЛС 061-387-671 73 паспорт гражданина Российской Федерации серия 04 11 №198897, выдан 22.12.2011, ТП в МКР Взлетка Отдела УФМС России по Красноярскому краю в Советском р-не гор. Красноярска кр. Краснодарский
	Сведения о возможности предоставления третьим лицам персональных данных физического лица:	1.51.1	данные отсутствуют
2	Вид, номер, дата и время государственной регистрации права:	2.51	Общая долевая собственность, доля в праве общей долевой собственности пропорциональна размеру общей площади квартиры 77 с кадастровым номером 23:49:0402052:6641 23:49:0402052:1507-23/267/2023-9373 19.05.2023 14:38:32
3	Сведения об осуществлении государственной регистрации сделки, права без необходимого в силу закона согласия третьего лица, органа:	3.51	данные отсутствуют
4	Ограничение прав и обременение объекта недвижимости: не зарегистрировано		
1	Правообладатель (правообладатели):	1.52	Калаев Владимир Иванович, 05.04.1957, с.Мусорка Ставропольского р-на Куйбышевской обл., Российская Федерация, СНИЛС 068-083-379 87 Паспорт гражданина Российской Федерации серия 73 02 №556667, выдан 28.06.2002, Мелекесским РОВД по Ульяновской области nikolskoek@rambler.ru, 433534, обл. Ульяновская, р-н. Мелекесский, с. Никольское-на-Черемшане, ул. Ленина, д. 14
	Сведения о возможности предоставления третьим лицам персональных данных физического лица:	1.52.1	данные отсутствуют



ДОКУМЕНТ ПОДПИСАН
ЭЛЕКТРОННОЙ ПОДПИСЬЮ

Сертификат: 009F0BDC181A023B64597F1E2579BEFB50

Владелец: ФЕДЕРАЛЬНАЯ СЛУЖБА ГОСУДАРСТВЕННОЙ
РЕГИСТРАЦИИ, КАДАСТРА И КАРТОГРАФИИ
Действителен: с 02.08.2024 по 26.10.2025

полное наименование должности

инициалы, фамилия

Земельный участок			
вид объекта недвижимости			
Лист № 21 раздела 2		Всего листов раздела 2: 71	Всего разделов: 8
30.05.2025г. № КУВИ-001/2025-115414627		Всего листов выписки: 205	
Кадастровый номер:		23:49:0402052:1507	
2	Вид, номер, дата и время государственной регистрации права:	2.52	Общая долевая собственность, доля в праве общей долевой собственности пропорциональна размеру общей площади квартиры 210 с кадастровым номером 23:49:0402052:6118 23:49:0402052:1507-23/236/2023-9301 10.05.2023 18:24:07
3	Сведения об осуществлении государственной регистрации сделки, права без необходимого в силу закона согласия третьего лица, органа:	3.52	данные отсутствуют
4	Ограничение прав и обременение объекта недвижимости:	не зарегистрировано	
1	Правообладатель (правообладатели):	1.53	Рожкова Ольга Сергеевна, 01.11.1976, г. Магнитогорск Челябинская обл., Российская Федерация Паспорт гражданина Российской Федерации серия 75 21 №771283, выдан 28.01.2022, ГУ МВД России по Челябинской обл. 455021, обл. Челябинская, г. Магнитогорск, ул. Никонова, д. 32, кв. 2
	Сведения о возможности предоставления третьим лицам персональных данных физического лица:	1.53.1	данные отсутствуют
2	Вид, номер, дата и время государственной регистрации права:	2.53	Общая долевая собственность, доля в праве общей долевой собственности пропорциональна размеру общей площади квартиры 258 с кадастровым номером 23:49:0402052:5783 23:49:0402052:1507-23/238/2023-9259 03.05.2023 13:00:34
3	Сведения об осуществлении государственной регистрации сделки, права без необходимого в силу закона согласия третьего лица, органа:	3.53	данные отсутствуют
4	Ограничение прав и обременение объекта недвижимости:	не зарегистрировано	
1	Правообладатель (правообладатели):	1.54	Долбиев Евгений Александрович, 09.03.1980, ГОРОД ПРАГА ЧЕХОСЛОВАЦКОЙ СОЦИАЛИСТИЧЕСКОЙ РЕСПУБЛИКИ, Российская Федерация, СНИЛС 132-456-221 30 паспорт гражданина Российской Федерации серия 46 04 №821383, выдан 08.04.2003, 2 ГОРОДСКИМ ОТДЕЛОМ МИЛИЦИЙ ОРЕХОВО-ЗУЕВСКОГО УВД МОСКОВСКОЙ ОБЛАСТИ обл. Московская Долбиева Светлана Андреевна, 25.03.1978, гор. Остров Псковская обл., Российская Федерация паспорт гражданина Российской Федерации серия 45 23 №500634, выдан 15.04.2023, ГУ МВД России по г. Москве обл. Московская
	Сведения о возможности предоставления третьим лицам персональных данных физического лица:	1.54.1	данные отсутствуют



ДОКУМЕНТ ПОДПИСАН
ЭЛЕКТРОННОЙ ПОДПИСЬЮ

Сертификат: 009F0BDC181A023B64597F1E2579BEFB50

Владелец: ФЕДЕРАЛЬНАЯ СЛУЖБА ГОСУДАРСТВЕННОЙ
РЕГИСТРАЦИИ, КАДАСТРА И КАРТОГРАФИИ
Действителен: с 02.08.2024 по 26.10.2025

полное наименование должности

инициалы, фамилия

Земельный участок			
вид объекта недвижимости			
Лист № 22 раздела 2		Всего листов раздела 2: 71	Всего разделов: 8
30.05.2025г. № КУВИ-001/2025-115414627		Всего листов выписки: 205	
Кадастровый номер:		23:49:0402052:1507	
2	Вид, номер, дата и время государственной регистрации права:	2.54	Общая долевая собственность, доля в праве общей долевой собственности пропорциональна размеру общей площади помещения с кадастровым номером 23:49:0402052:6200 23:49:0402052:1507-23/267/2023-9197 21.04.2023 14:58:19
3	Сведения об осуществлении государственной регистрации сделки, права без необходимого в силу закона согласия третьего лица, органа:	3.54	данные отсутствуют
4	Ограничение прав и обременение объекта недвижимости:	не зарегистрировано	
1	Правообладатель (правообладатели):	1.55	Краснов Владимир Анатольевич, 22.10.1978, г. Куйбышев, Российская Федерация, СНИЛС 127-760-619 74 паспорт гражданина Российской Федерации серия 36 01 №788121, выдан 03.11.2001, Советским РУВД города Самары va.krasnov01@gmail.com, обл. Самарская
	Сведения о возможности предоставления третьим лицам персональных данных физического лица:	1.55.1	данные отсутствуют
2	Вид, номер, дата и время государственной регистрации права:	2.55	Общая долевая собственность, доля в праве общей долевой собственности пропорциональна размеру общей площади помещения с кадастровым номером 23:49:0402052:6287 23:49:0402052:1507-23/227/2023-9163 20.04.2023 13:30:34
3	Сведения об осуществлении государственной регистрации сделки, права без необходимого в силу закона согласия третьего лица, органа:	3.55	данные отсутствуют
4	Ограничение прав и обременение объекта недвижимости:	не зарегистрировано	
1	Правообладатель (правообладатели):	1.56	Жидова Ольга Николаевна, 01.01.1964, пос. Ветлянка Самарской обл., Российская Федерация, СНИЛС 036-409-812 53 Паспорт гражданина Российской Федерации серия 36 09 №030978, выдан 31.01.2009, Отделом УФМС России по Самарской области в Автозаводском районе гор. Тольятти 445143, обл. Самарская, р-н. Ставропольский, с. Подстепки, ул. Набережная, д. 152
	Сведения о возможности предоставления третьим лицам персональных данных физического лица:	1.56.1	данные отсутствуют
2	Вид, номер, дата и время государственной регистрации права:	2.56	Общая долевая собственность, доля в праве общей долевой собственности пропорциональна размеру общей площади помещения с кадастровым номером 23:49:0402052:5683 23:49:0402052:1507-23/240/2023-9148 20.04.2023 10:37:54



ДОКУМЕНТ ПОДПИСАН
ЭЛЕКТРОННОЙ ПОДПИСЬЮ

Сертификат: 009F0BDC181A023B64597F1E2579BEFB50

Владелец: ФЕДЕРАЛЬНАЯ СЛУЖБА ГОСУДАРСТВЕННОЙ
РЕГИСТРАЦИИ, КАДАСТРА И КАРТОГРАФИИ
Действителен: с 02.08.2024 по 26.10.2025

полное наименование должности

инициалы, фамилия

Земельный участок			
вид объекта недвижимости			
Лист № 23 раздела 2		Всего листов раздела 2: 71	Всего разделов: 8
30.05.2025г. № КУВИ-001/2025-115414627		Всего листов выписки: 205	
Кадастровый номер:		23:49:0402052:1507	
3	Сведения об осуществлении государственной регистрации сделки, права без необходимого в силу закона согласия третьего лица, органа:	3.56	данные отсутствуют
4	Ограничение прав и обременение объекта недвижимости:	не зарегистрировано	
1	Правообладатель (правообладатели):	1.57	Иваныш Василий Николаевич, 12.08.1984, гор. Саяногорск Республики Хакасия, Российская Федерация, СНИЛС 121-340-410 84 паспорт гражданина Российской Федерации серия 04 15 №866548, выдан 19.01.2016, Территориальным пунктом в мкр. Взлетка Отдела УФМС России по Красноярскому краю в Советском р-не г. Красноярска г. Москва, ул. Каховка, д. 22, корп. 4, кв. 1
	Сведения о возможности предоставления третьим лицам персональных данных физического лица:	1.57.1	данные отсутствуют
2	Вид, номер, дата и время государственной регистрации права:	2.57	Общая долевая собственность, доля в праве общей долевой собственности пропорциональна размеру общей площади помещения с кадастровым номером 23:49:0402052:1507-23/246/2023-9102 19.04.2023 13:16:47
3	Сведения об осуществлении государственной регистрации сделки, права без необходимого в силу закона согласия третьего лица, органа:	3.57	данные отсутствуют
4	Ограничение прав и обременение объекта недвижимости:	не зарегистрировано	
1	Правообладатель (правообладатели):	1.58	Писчиков Владислав Юрьевич, 11.12.1967, Российская Федерация, СНИЛС 150-147-322 17 паспорт гражданина Российской Федерации серия 65 12 №528639, выдан 14.12.2012, Отделом УФМС России по Свердловской области в Октябрьском р-не гор. Екатеринбург обл. Свердловская
	Сведения о возможности предоставления третьим лицам персональных данных физического лица:	1.58.1	данные отсутствуют
2	Вид, номер, дата и время государственной регистрации права:	2.58	Общая долевая собственность, доля в праве общей долевой собственности пропорциональна размеру общей площади квартиры 23:49:0402052:5461 23:49:0402052:1507-23/246/2023-9093 19.04.2023 11:49:07
3	Сведения об осуществлении государственной регистрации сделки, права без необходимого в силу закона согласия третьего лица, органа:	3.58	данные отсутствуют
4	Ограничение прав и обременение объекта недвижимости:	не зарегистрировано	
1	Правообладатель (правообладатели):	1.59	Цыренов Борис Александрович, 24.08.1972, Российская Федерация, СНИЛС 037-601-074 30



ДОКУМЕНТ ПОДПИСАН
ЭЛЕКТРОННОЙ ПОДПИСЬЮ

Сертификат: 009F0BDC181A023B64597F1E2579BEFB50

Владелец: ФЕДЕРАЛЬНАЯ СЛУЖБА ГОСУДАРСТВЕННОЙ
РЕГИСТРАЦИИ, КАДАСТРА И КАРТОГРАФИИ
Действителен: с 02.08.2024 по 26.10.2025

полное наименование должности

инициалы, фамилия

Земельный участок			
вид объекта недвижимости			
Лист № 24 раздела 2	Всего листов раздела 2: 71	Всего разделов: 8	Всего листов выписки: 205

30.05.2025г. № КУВИ-001/2025-115414627

Кадастровый номер: 23:49:0402052:1507

			паспорт гражданина Российской Федерации серия 81 17 №748828, выдан 07.12.2017, Отделом УФМС России по Республике Бурятия в Железнодорожном р-не гор. Улан-Удэ респ. Бурятия
	Сведения о возможности предоставления третьим лицам персональных данных физического лица:	1.59.1	данные отсутствуют
2	Вид, номер, дата и время государственной регистрации права:	2.59	Общая долевая собственность, доля в праве общей долевой собственности пропорциональна размеру общей площади квартиры 23:49:0402052:5377 23:49:0402052:1507-23/359/2023-9042 18.04.2023 13:40:06
3	Сведения об осуществлении государственной регистрации сделки, права без необходимого в силу закона согласия третьего лица, органа:	3.59	данные отсутствуют
4	Ограничение прав и обременение объекта недвижимости:	не зарегистрировано	
1	Правообладатель (правообладатели):	1.60	Малашенко Елена Николаевна, 05.05.1964, гор. Иланский Красноярского края, Российская Федерация, СНИЛС 091-166-316 55 паспорт гражданина Российской Федерации серия 04 08 №713241, выдан 26.05.2009, отделом УФМС России по Красноярскому краю в гор. Ачинске и Ачинском р-не кр. Красноярский
	Сведения о возможности предоставления третьим лицам персональных данных физического лица:	1.60.1	данные отсутствуют
2	Вид, номер, дата и время государственной регистрации права:	2.60	Общая долевая собственность, доля в праве общей долевой собственности пропорциональна размеру общей площади квартиры 23:49:0402052:5398 23:49:0402052:1507-23/359/2023-9040 18.04.2023 13:38:58
3	Сведения об осуществлении государственной регистрации сделки, права без необходимого в силу закона согласия третьего лица, органа:	3.60	данные отсутствуют
4	Ограничение прав и обременение объекта недвижимости:	не зарегистрировано	
1	Правообладатель (правообладатели):	1.61	Пушкарев Сергей Викторович, 07.10.1982, г. Нижневартовск Тюменской области, Российская Федерация, СНИЛС 107-041-966 26 Паспорт гражданина Российской Федерации серия 71 04 №173132, выдан 25.03.2004, Управлением внутренних дел Центрального АО г. Тюмени Тюменская обл., г. Тюмень, ул. Белорусская, д. 9
	Сведения о возможности предоставления третьим лицам персональных данных физического лица:	1.61.1	данные отсутствуют



ДОКУМЕНТ ПОДПИСАН
ЭЛЕКТРОННОЙ ПОДПИСЬЮ

Сертификат: 009F0BDC181A023B64597F1E2579BEFB50

Владелец: ФЕДЕРАЛЬНАЯ СЛУЖБА ГОСУДАРСТВЕННОЙ
РЕГИСТРАЦИИ, КАДАСТРА И КАРТОГРАФИИ
Действителен: с 02.08.2024 по 26.10.2025

полное наименование должности

инициалы, фамилия

Земельный участок			
вид объекта недвижимости			
Лист № 25 раздела 2		Всего листов раздела 2: 71	Всего разделов: 8
30.05.2025г. № КУВИ-001/2025-115414627		Всего листов выписки: 205	
Кадастровый номер:		23:49:0402052:1507	
2	Вид, номер, дата и время государственной регистрации права:	2.61	Общая долевая собственность, доля в праве общей долевой собственности пропорциональна размеру общей площади квартиры 23:49:0402052:6364 23:49:0402052:1507-23/246/2023-9030 18.04.2023 10:34:03
3	Сведения об осуществлении государственной регистрации сделки, права без необходимого в силу закона согласия третьего лица, органа:	3.61	данные отсутствуют
4	Ограничение прав и обременение объекта недвижимости:	не зарегистрировано	
1	Правообладатель (правообладатели):	1.62	Чекрыгина Любовь Александровна, 21.05.1979, хут. Александровский Обливского р-на Ростовской обл., Российская Федерация, СНИЛС 125-857-917 96 Паспорт гражданина Российской Федерации серия 60 08 №357582, выдан 07.11.2008, Отделом УФМС России по Ростовской обл. в Советском районе города Ростова-на-Дону Ростовская обл, г. Ростов-на-Дону, ул. Зорге, д. 25, к. 7, кв. 40
	Сведения о возможности предоставления третьим лицам персональных данных физического лица:	1.62.1	данные отсутствуют
2	Вид, номер, дата и время государственной регистрации права:	2.62	Общая долевая собственность, доля в праве общей долевой собственности пропорциональна размеру общей площади квартиры 23:49:0402052:6359 23:49:0402052:1507-23/359/2023-9026 18.04.2023 09:50:13
3	Сведения об осуществлении государственной регистрации сделки, права без необходимого в силу закона согласия третьего лица, органа:	3.62	данные отсутствуют
4	Ограничение прав и обременение объекта недвижимости:	не зарегистрировано	
1	Правообладатель (правообладатели):	1.63	Ванак Юрий Александрович, 21.09.1987, гор. Темиртау Карагандинской области Казахской ССР, Российская Федерация, СНИЛС 194-255-862 02 паспорт гражданина Российской Федерации серия 42 16 №005272, выдан 01.06.2016, Отделением УФМС России по Липецкой области в Левобережном округе гор. Липецка обл. Липецкая
	Сведения о возможности предоставления третьим лицам персональных данных физического лица:	1.63.1	данные отсутствуют
2	Вид, номер, дата и время государственной регистрации права:	2.63	Общая долевая собственность, доля в праве общей долевой собственности пропорциональна размеру общей площади квартиры 23:49:0402052:6429 23:49:0402052:1507-23/246/2023-9023 18.04.2023 09:15:10



ДОКУМЕНТ ПОДПИСАН
ЭЛЕКТРОННОЙ ПОДПИСЬЮ

Сертификат: 009F0BDC181A023B64597F1E2579BEFB50

Владелец: ФЕДЕРАЛЬНАЯ СЛУЖБА ГОСУДАРСТВЕННОЙ
РЕГИСТРАЦИИ, КАДАСТРА И КАРТОГРАФИИ
Действителен: с 02.08.2024 по 26.10.2025

полное наименование должности

инициалы, фамилия

Земельный участок			
вид объекта недвижимости			
Лист № 26 раздела 2		Всего листов раздела 2: 71	Всего разделов: 8
30.05.2025г. № КУВИ-001/2025-115414627		Всего листов выписки: 205	
Кадастровый номер:		23:49:0402052:1507	
3	Сведения об осуществлении государственной регистрации сделки, права без необходимого в силу закона согласия третьего лица, органа:	3.63	данные отсутствуют
4	Ограничение прав и обременение объекта недвижимости:	не зарегистрировано	
1	Правообладатель (правообладатели):	1.64	Мирошниченко Станислав Иванович, 05.02.1958, ГОР. ДЗЕРЖИНСК ГОРЬКОВСКОЙ ОБЛ., Российская Федерация, СНИЛС 010-030-277 50 паспорт гражданина Российской Федерации серия 22 03 №159072, выдан 07.02.2003, 1 отделом Милиции УВД Гор. Дзержинска Нижегородской обл. обл. Нижегородская
	Сведения о возможности предоставления третьим лицам персональных данных физического лица:	1.64.1	данные отсутствуют
2	Вид, номер, дата и время государственной регистрации права:	2.64	Общая долевая собственность, доля в праве общей долевой собственности пропорциональна размеру общей площади квартиры 23:49:0402052:6437 23:49:0402052:1507-23/359/2023-8998 17.04.2023 17:04:32
3	Сведения об осуществлении государственной регистрации сделки, права без необходимого в силу закона согласия третьего лица, органа:	3.64	данные отсутствуют
4	Ограничение прав и обременение объекта недвижимости:	не зарегистрировано	
1	Правообладатель (правообладатели):	1.65	Алексеев Алексей Александрович, 22.03.1979, гор. Магнитогорск Челябинской обл., Российская Федерация, СНИЛС 072-796-181 00 паспорт гражданина Российской Федерации серия 75 10 №789940, выдан 08.12.2010, Отделением №1 УФМС России по Челябинской области в Орджоникидзевском районе г. Магнитогорска обл. Челябинская
	Сведения о возможности предоставления третьим лицам персональных данных физического лица:	1.65.1	данные отсутствуют
2	Вид, номер, дата и время государственной регистрации права:	2.65	Общая долевая собственность, доля в праве общей долевой собственности пропорциональна размеру общей площади квартиры 23:49:0402052:6557 23:49:0402052:1507-23/241/2023-8995 17.04.2023 16:47:55
3	Сведения об осуществлении государственной регистрации сделки, права без необходимого в силу закона согласия третьего лица, органа:	3.65	данные отсутствуют
4	Ограничение прав и обременение объекта недвижимости:	не зарегистрировано	
1	Правообладатель (правообладатели):	1.66	Антонова Надежда Егоровна, 26.10.1955, гор. Красноярск, Российская Федерация, СНИЛС



ДОКУМЕНТ ПОДПИСАН
ЭЛЕКТРОННОЙ ПОДПИСЬЮ

Сертификат: 009F0BDC181A023B64597F1E2579BEFB50

Владелец: ФЕДЕРАЛЬНАЯ СЛУЖБА ГОСУДАРСТВЕННОЙ
РЕГИСТРАЦИИ, КАДАСТРА И КАРТОГРАФИИ
Действителен: с 02.08.2024 по 26.10.2025

полное наименование должности

инициалы, фамилия

Земельный участок			
вид объекта недвижимости			
Лист № 27 раздела 2		Всего листов раздела 2: 71	Всего разделов: 8
30.05.2025г. № КУВИ-001/2025-115414627		Всего листов выписки: 205	
Кадастровый номер:		23:49:0402052:1507	
			078-001-416 35 паспорт гражданина Российской Федерации серия 04 14 №596845, выдан 22.03.2014, Отделом УФМС России по Красноярскому краю в Ленинском р-не гор. Красноярска Красноярский край, г. Красноярск, ул. Мичурина, д. 14А, кв. 95
	Сведения о возможности предоставления третьим лицам персональных данных физического лица:	1.66.1	данные отсутствуют
2	Вид, номер, дата и время государственной регистрации права:	2.66	Общая долевая собственность, доля в праве общей долевой собственности пропорциональна размеру общей площади квартиры 23:49:0402052:6261 23:49:0402052:1507-23/359/2023-8990 17.04.2023 15:57:04
3	Сведения об осуществлении государственной регистрации сделки, права без необходимого в силу закона согласия третьего лица, органа:	3.66	данные отсутствуют
4	Ограничение прав и обременение объекта недвижимости:	не зарегистрировано	
1	Правообладатель (правообладатели):	1.67	Никус Дмитрий Леонидович, 18.11.1986, с.Артемовка Константиновского р-на Донецкой обл, Российская Федерация, СНИЛС 149-909-670 24 паспорт гражданина Российской Федерации серия 14 06 №744353, выдан 25.01.2007, Отделением №1 ПВО УВД г. Старый Оскол и Старооскольского р-на Белгородской области 309500, Белгородская обл, г. Старый Оскол, мкр. Степной, д. 8, кв. 205
	Сведения о возможности предоставления третьим лицам персональных данных физического лица:	1.67.1	данные отсутствуют
2	Вид, номер, дата и время государственной регистрации права:	2.67	Общая долевая собственность, доля в праве общей долевой собственности пропорциональна размеру общей площади квартиры 23:49:0402052:6164 23:49:0402052:1507-23/359/2023-8979 17.04.2023 14:53:59
3	Сведения об осуществлении государственной регистрации сделки, права без необходимого в силу закона согласия третьего лица, органа:	3.67	данные отсутствуют
4	Ограничение прав и обременение объекта недвижимости:	не зарегистрировано	
1	Правообладатель (правообладатели):	1.68	Платонова Любовь Ивановна, 19.08.1966, с. Верхневилуйск Врхневилуйского р-на Якутской АССР, Российская Федерация, СНИЛС 035-795-063 80 паспорт гражданина Российской Федерации серия 98 11 №351260, выдан 06.10.2011, ТП УФМС России по Республике Саха (Якутия) в пос. Айхан Мирнинского р-на респ. Саха /Якутия/



ДОКУМЕНТ ПОДПИСАН
ЭЛЕКТРОННОЙ ПОДПИСЬЮ

Сертификат: 009F0BDC181A023B64597F1E2579BEFB50

Владелец: ФЕДЕРАЛЬНАЯ СЛУЖБА ГОСУДАРСТВЕННОЙ
РЕГИСТРАЦИИ, КАДАСТРА И КАРТОГРАФИИ
Действителен: с 02.08.2024 по 26.10.2025

полное наименование должности

инициалы, фамилия

Земельный участок			
вид объекта недвижимости			
Лист № 28 раздела 2	Всего листов раздела 2: 71	Всего разделов: 8	Всего листов выписки: 205
30.05.2025г. № КУВИ-001/2025-115414627			
Кадастровый номер:		23:49:0402052:1507	
	Сведения о возможности предоставления третьим лицам персональных данных физического лица:	1.68.1	данные отсутствуют
2	Вид, номер, дата и время государственной регистрации права:	2.68	Общая долевая собственность, доля в праве общей долевой собственности пропорциональна размеру общей площади квартиры 23:49:0402052:5682 23:49:0402052:1507-23/240/2023-8975 17.04.2023 13:00:52
3	Сведения об осуществлении государственной регистрации сделки, права без необходимого в силу закона согласия третьего лица, органа:	3.68	данные отсутствуют
4	Ограничение прав и обременение объекта недвижимости:	не зарегистрировано	
1	Правообладатель (правообладатели):	1.69	Ковтоногова Ольга Николаевна, 12.07.1956, гор.Тайшет Иркутской обл., Российская Федерация, СНИЛС 033-044-313 95 Паспорт гражданина Российской Федерации серия 04 00 №659298, выдан 25.07.2001, Управлением внутренних дел Железнодорожного района города Красноярска Красноярский край, г. Красноярск, ул. Ладо Кецховели, д. 30 кв. 137
	Сведения о возможности предоставления третьим лицам персональных данных физического лица:	1.69.1	данные отсутствуют
2	Вид, номер, дата и время государственной регистрации права:	2.69	Общая долевая собственность, доля в праве общей долевой собственности пропорциональна размеру общей площади квартиры 23:49:0402052:5852 23:49:0402052:1507-23/239/2023-8919 14.04.2023 12:25:48
3	Сведения об осуществлении государственной регистрации сделки, права без необходимого в силу закона согласия третьего лица, органа:	3.69	данные отсутствуют
4	Ограничение прав и обременение объекта недвижимости:	не зарегистрировано	
1	Правообладатель (правообладатели):	1.70	Гиммельбродский Александр Викторович, 31.10.1955, село Чехрак Краснодарского края, Российская Федерация, СНИЛС 070-054-231 09 паспорт гражданина Российской Федерации серия 74 03 №408224, выдан 26.09.2003, УВД ГОР. НОВЫЙ УРЕНГОЙ ЯМАЛО- НЕНЕЦКОГО АВТОНОМНОГО ОКРУГА ТЮМЕНСКОЙ ОБЛАСТИ
	Сведения о возможности предоставления третьим лицам персональных данных физического лица:	1.70.1	данные отсутствуют



ДОКУМЕНТ ПОДПИСАН
ЭЛЕКТРОННОЙ ПОДПИСЬЮ

Сертификат: 009F0BDC181A023B64597F1E2579BEFB50

Владелец: ФЕДЕРАЛЬНАЯ СЛУЖБА ГОСУДАРСТВЕННОЙ
РЕГИСТРАЦИИ, КАДАСТРА И КАРТОГРАФИИ
Действителен: с 02.08.2024 по 26.10.2025

полное наименование должности

инициалы, фамилия

Земельный участок			
вид объекта недвижимости			
Лист № 29 раздела 2		Всего листов раздела 2: 71	Всего разделов: 8
30.05.2025г. № КУВИ-001/2025-115414627		Всего листов выписки: 205	
Кадастровый номер:		23:49:0402052:1507	
2	Вид, номер, дата и время государственной регистрации права:	2.70	Общая долевая собственность, доля в праве общей долевой собственности пропорциональна размеру общей площади квартиры 23:49:0402052:6569 23:49:0402052:1507-23/241/2023-8911 14.04.2023 11:44:29
3	Сведения об осуществлении государственной регистрации сделки, права без необходимого в силу закона согласия третьего лица, органа:	3.70	данные отсутствуют
4	Ограничение прав и обременение объекта недвижимости:	не зарегистрировано	
1	Правообладатель (правообладатели):	1.71	Коган Дмитрий Олегович, 29.02.1976, Российская Федерация, СНИЛС 054-231-370 21 паспорт гражданина Российской Федерации серия 08 20 №684586, выдан 02.03.2021, УМВД России по Хабаровскому краю кр. Хабаровский
	Сведения о возможности предоставления третьим лицам персональных данных физического лица:	1.71.1	данные отсутствуют
2	Вид, номер, дата и время государственной регистрации права:	2.71	Общая долевая собственность, доля в праве общей долевой собственности пропорциональна размеру общей площади квартиры 23:49:0402052:6600 23:49:0402052:1507-23/241/2023-8897 14.04.2023 08:47:49
3	Сведения об осуществлении государственной регистрации сделки, права без необходимого в силу закона согласия третьего лица, органа:	3.71	данные отсутствуют
4	Ограничение прав и обременение объекта недвижимости:	не зарегистрировано	
1	Правообладатель (правообладатели):	1.72	Феоктистова Анна Юрьевна, 25.03.1987, с. Агинское Саянского района Красноярского края, Российская Федерация, СНИЛС 118-647-727 88 Паспорт гражданина Российской Федерации серия 04 11 №282851, выдан 30.01.2013, Территориальным пунктом УФМС России по Красноярскому краю а Саянском районе Россия, Красноярский кр., г. Красноярск, ул. Батурина, дом 40, кв 19
	Сведения о возможности предоставления третьим лицам персональных данных физического лица:	1.72.1	данные отсутствуют
2	Вид, номер, дата и время государственной регистрации права:	2.72	Общая долевая собственность, доля в праве общей долевой собственности пропорциональна размеру общей площади квартиры 23:49:0402052:5811 23:49:0402052:1507-23/246/2023-8801 12.04.2023 15:01:43



ДОКУМЕНТ ПОДПИСАН
ЭЛЕКТРОННОЙ ПОДПИСЬЮ

Сертификат: 009F0BDC181A023B64597F1E2579BEFB50

Владелец: ФЕДЕРАЛЬНАЯ СЛУЖБА ГОСУДАРСТВЕННОЙ
РЕГИСТРАЦИИ, КАДАСТРА И КАРТОГРАФИИ
Действителен: с 02.08.2024 по 26.10.2025

полное наименование должности

инициалы, фамилия

Земельный участок			
вид объекта недвижимости			
Лист № 30 раздела 2		Всего листов раздела 2: 71	Всего разделов: 8
30.05.2025г. № КУВИ-001/2025-115414627		Всего листов выписки: 205	
Кадастровый номер:		23:49:0402052:1507	
3	Сведения об осуществлении государственной регистрации сделки, права без необходимого в силу закона согласия третьего лица, органа:	3.72	данные отсутствуют
4	Ограничение прав и обременение объекта недвижимости:		
4.1	вид:	Запрещение регистрации	
	дата государственной регистрации:	05.09.2023 10:23:41	
	номер государственной регистрации:	23:49:0402052:1507-23/268/2023-9739	
	срок, на который установлены ограничение прав и обременение объекта недвижимости:	не установлен	
	лицо, в пользу которого установлены ограничение прав и обременение объекта недвижимости:	не определено	
	сведения о возможности предоставления третьим лицам персональных данных физического лица	данные отсутствуют	
	основание государственной регистрации:	Постановление судебного пристава-исполнителя ОСП № 1 по Советскому району г. Красноярска, № 2670437980/2411 (246866/23/24011-ИП), выдан 05.09.2023, ОСП № 1 по Советскому району г. Красноярска	
	сведения об осуществлении государственной регистрации сделки, права, ограничения права без необходимого в силу закона согласия третьего лица, органа:	данные отсутствуют	
	сведения об управляющем залогом и о договоре управления залогом, если такой договор заключен для управления ипотекой:	данные отсутствуют	
	сведения о депозитарии, который осуществляет хранение обездвиженной документарной закладной или электронной закладной:		
	ведения о внесении изменений или дополнений в регистрационную запись об ипотеке:		
1	Правообладатель (правообладатели):	1.73	Фетисова Марина Александровна, 03.08.1980, пос. Лазаревское Лазаревского р-на гор. Сочи Краснодарского края, Российская Федерация, СНИЛС 078-989-261 59 Паспорт гражданина Российской Федерации серия 03 04 №184206, выдан 02.04.2003, Лазаревским РОВД гор. Сочи Краснодарского края Краснодарский край, г. Сочи, Хостинский район, с. Раздольное, ул. Тепличная, д. 104, кв. 5



ДОКУМЕНТ ПОДПИСАН
ЭЛЕКТРОННОЙ ПОДПИСЬЮ

Сертификат: 009F0BDC181A023B64597F1E2579BEFB50

Владелец: ФЕДЕРАЛЬНАЯ СЛУЖБА ГОСУДАРСТВЕННОЙ
РЕГИСТРАЦИИ, КАДАСТРА И КАРТОГРАФИИ
Действителен: с 02.08.2024 по 26.10.2025

полное наименование должности

инициалы, фамилия

Земельный участок			
вид объекта недвижимости			
Лист № 31 раздела 2	Всего листов раздела 2: 71	Всего разделов: 8	Всего листов выписки: 205
30.05.2025г. № КУВИ-001/2025-115414627			
Кадастровый номер:		23:49:0402052:1507	
	Сведения о возможности предоставления третьим лицам персональных данных физического лица:	1.73.1	данные отсутствуют
2	Вид, номер, дата и время государственной регистрации права:	2.73	Общая долевая собственность, доля в праве общей долевой собственности пропорциональна размеру общей площади квартиры 23:49:0402052:6331 23:49:0402052:1507-23/246/2023-8797 12.04.2023 12:57:41
3	Сведения об осуществлении государственной регистрации сделки, права без необходимого в силу закона согласия третьего лица, органа:	3.73	данные отсутствуют
4	Ограничение прав и обременение объекта недвижимости: не зарегистрировано		
1	Правообладатель (правообладатели):	1.74	Широкова Светлана Николаевна, 28.02.1964, ГОР. РЯЗАНЬ, Российская Федерация, СНИЛС 034-620-849 38 паспорт гражданина Российской Федерации серия 61 08 №543170, выдан 01.04.2009, ОТДЕЛОМ УФМС РОССИИ ПО РЯЗАНСКОЙ ОБЛАСТИ В ОКТЯБРЬСКОМ РАЙОНЕ ГОР. РЯЗАНИ обл. Рязанская, Россия, Рязанская обл., г. Рязань, ул. Дунай, дом 37
	Сведения о возможности предоставления третьим лицам персональных данных физического лица:	1.74.1	данные отсутствуют
2	Вид, номер, дата и время государственной регистрации права:	2.74	Общая долевая собственность, доля в праве общей долевой собственности пропорциональна размеру общей площади квартиры 23:49:0402052:6017 23:49:0402052:1507-23/239/2023-8740 11.04.2023 15:48:53
3	Сведения об осуществлении государственной регистрации сделки, права без необходимого в силу закона согласия третьего лица, органа:	3.74	данные отсутствуют
4	Ограничение прав и обременение объекта недвижимости: не зарегистрировано		
1	Правообладатель (правообладатели):	1.75	Горбунов Эдуард Васильевич, 30.07.1968, гор. Новосибирск, Российская Федерация, СНИЛС 051-256-035 18 паспорт гражданина Российской Федерации серия 03 13 №346580, выдан 26.09.2013, Отделом управления по городу Сочи УФМС России по Краснодарскому краю в центральном районе кр. Краснодарский
	Сведения о возможности предоставления третьим лицам персональных данных физического лица:	1.75.1	данные отсутствуют



ДОКУМЕНТ ПОДПИСАН
ЭЛЕКТРОННОЙ ПОДПИСЬЮ

Сертификат: 009F0BDC181A023B64597F1E2579BEFB50

Владелец: ФЕДЕРАЛЬНАЯ СЛУЖБА ГОСУДАРСТВЕННОЙ
РЕГИСТРАЦИИ, КАДАСТРА И КАРТОГРАФИИ
Действителен: с 02.08.2024 по 26.10.2025

полное наименование должности

инициалы, фамилия

Земельный участок			
вид объекта недвижимости			
Лист № 32 раздела 2		Всего листов раздела 2: 71	Всего разделов: 8
30.05.2025г. № КУВИ-001/2025-115414627		Всего листов выписки: 205	
Кадастровый номер:		23:49:0402052:1507	
2	Вид, номер, дата и время государственной регистрации права:	2.75	Общая долевая собственность, доля в праве общей долевой собственности пропорциональна размеру общей площади квартиры 23:49:0402052:5779 23:49:0402052:1507-23/245/2023-8556 04.04.2023 09:46:44
3	Сведения об осуществлении государственной регистрации сделки, права без необходимого в силу закона согласия третьего лица, органа:	3.75	данные отсутствуют
4	Ограничение прав и обременение объекта недвижимости:	не зарегистрировано	
1	Правообладатель (правообладатели):	1.76	Языкова Владлена Алексеевна, 16.12.1999, гор. Белорецк Республика Башкортостан, Российская Федерация, СНИЛС 167-212-411 45 Паспорт гражданина Российской Федерации серия 46 19 №699926, выдан 21.01.2020, ГУ МВД России по Московской области 143900, Московская обл, г. Балашиха, ул. Карбышева, д. 3, кв. 100
	Сведения о возможности предоставления третьим лицам персональных данных физического лица:	1.76.1	данные отсутствуют
2	Вид, номер, дата и время государственной регистрации права:	2.76	Общая долевая собственность, доля в праве общей долевой собственности пропорциональна размеру общей площади квартиры 23:49:0402052:1507 23:49:0402052:1507-23/245/2023-8541 31.03.2023 11:51:22
3	Сведения об осуществлении государственной регистрации сделки, права без необходимого в силу закона согласия третьего лица, органа:	3.76	данные отсутствуют
4	Ограничение прав и обременение объекта недвижимости:	не зарегистрировано	
1	Правообладатель (правообладатели):	1.77	данные о правообладателе отсутствуют
	Сведения о возможности предоставления третьим лицам персональных данных физического лица:	1.77.1	данные отсутствуют
2	Вид, номер, дата и время государственной регистрации права:	2.77	Общая долевая собственность доля в праве общей долевой собственности пропорциональна размеру общей площади квартиры 23:49:0402052:5682 23:49:0402052:1507-23/236/2023-8490 24.03.2023 11:06:16
3	Сведения об осуществлении государственной регистрации сделки, права без необходимого в силу закона согласия третьего лица, органа:	3.77	данные отсутствуют
4	Ограничение прав и обременение объекта недвижимости:	не зарегистрировано	



ДОКУМЕНТ ПОДПИСАН
ЭЛЕКТРОННОЙ ПОДПИСЬЮ

Сертификат: 009F0BDC181A023B64597F1E2579BEFB50

Владелец: ФЕДЕРАЛЬНАЯ СЛУЖБА ГОСУДАРСТВЕННОЙ
РЕГИСТРАЦИИ, КАДАСТРА И КАРТОГРАФИИ
Действителен: с 02.08.2024 по 26.10.2025

полное наименование должности

инициалы, фамилия

Земельный участок			
вид объекта недвижимости			
Лист № 33 раздела 2		Всего листов раздела 2: 71	Всего разделов: 8
30.05.2025г. № КУВИ-001/2025-115414627		Всего листов выписки: 205	
Кадастровый номер:		23:49:0402052:1507	
1	Правообладатель (правообладатели):	1.78	данные о правообладателе отсутствуют
	Сведения о возможности предоставления третьим лицам персональных данных физического лица:	1.78.1	данные отсутствуют
2	Вид, номер, дата и время государственной регистрации права:	2.78	Общая долевая собственность доля в праве общей долевой собственности пропорциональна размеру общей площади квартиры 23:49:0402052:4977 23:49:0402052:1507-23/236/2023-8487 23.03.2023 17:45:39
3	Сведения об осуществлении государственной регистрации сделки, права без необходимого в силу закона согласия третьего лица, органа:	3.78	данные отсутствуют
4	Ограничение прав и обременение объекта недвижимости:	не зарегистрировано	
1	Правообладатель (правообладатели):	1.79	Макаева Роза Варисовна, 01.10.1961, с. Мусагитово Давлекановского района респ. Башкортостан, Российская Федерация, СНИЛС 013-668-829 63 паспорт гражданина Российской Федерации серия 80 06 №139009, выдан 02.10.2006, Кировским РУВД гор. Уфы Респ. Башкортостан
	Сведения о возможности предоставления третьим лицам персональных данных физического лица:	1.79.1	данные отсутствуют
2	Вид, номер, дата и время государственной регистрации права:	2.79	Общая долевая собственность, доля в праве общей долевой собственности пропорциональна размеру общей площади квартиры 23:49:0402052:5372 23:49:0402052:1507-23/251/2023-8482 23.03.2023 13:53:01
3	Сведения об осуществлении государственной регистрации сделки, права без необходимого в силу закона согласия третьего лица, органа:	3.79	данные отсутствуют
4	Ограничение прав и обременение объекта недвижимости:	не зарегистрировано	
1	Правообладатель (правообладатели):	1.80	Зайченкова Анастасия Сергеевна, 24.05.2002, г. Санкт-Петербург, Российская Федерация, СНИЛС 168-567-976 46 паспорт гражданина Российской Федерации серия 40 22 №165173, выдан 11.07.2022, ГУ МВД России по г. Санкт-Петербургу и Ленинградской области г. Санкт-Петербург
	Сведения о возможности предоставления третьим лицам персональных данных физического лица:	1.80.1	данные отсутствуют



ДОКУМЕНТ ПОДПИСАН
ЭЛЕКТРОННОЙ ПОДПИСЬЮ

Сертификат: 009F0BDC181A023B64597F1E2579BEFB50

Владелец: ФЕДЕРАЛЬНАЯ СЛУЖБА ГОСУДАРСТВЕННОЙ
РЕГИСТРАЦИИ, КАДАСТРА И КАРТОГРАФИИ
Действителен: с 02.08.2024 по 26.10.2025

полное наименование должности

инициалы, фамилия

Земельный участок			
вид объекта недвижимости			
Лист № 34 раздела 2		Всего листов раздела 2: 71	Всего разделов: 8
30.05.2025г. № КУВИ-001/2025-115414627		Всего листов выписки: 205	
Кадастровый номер:		23:49:0402052:1507	
2	Вид, номер, дата и время государственной регистрации права:	2.80	Общая долевая собственность, доля в праве общей долевой собственности пропорциональна размеру общей площади квартиры 23:49:0402052:5509 23:49:0402052:1507-23/236/2023-8478 22.03.2023 18:16:22
3	Сведения об осуществлении государственной регистрации сделки, права без необходимого в силу закона согласия третьего лица, органа:	3.80	данные отсутствуют
4	Ограничение прав и обременение объекта недвижимости:	не зарегистрировано	
1	Правообладатель (правообладатели):	1.81	Петрухин Михаил Сергеевич, 01.02.1986, гор. Сургут Тюменской области, Российская Федерация, СНИЛС 107-202-884 21 Паспорт гражданина Российской Федерации серия 67 11 №131992, выдан 16.05.2011, Отделом УФМС России по Ханты-Мансийскому Автоном. окр.-ЮГРЕ в городе Сургуте Россия, Белгородская обл., п. Дубовое, мкр. Западный-1, ул. Олимпийская, д.3
	Сведения о возможности предоставления третьим лицам персональных данных физического лица:	1.81.1	данные отсутствуют
2	Вид, номер, дата и время государственной регистрации права:	2.81	Общая долевая собственность, доля в праве общей долевой собственности пропорциональна размеру общей площади помещения с кадастровым номером 23:49:0402052:5722 23:49:0402052:1507-23/236/2023-8475 22.03.2023 18:08:18
3	Сведения об осуществлении государственной регистрации сделки, права без необходимого в силу закона согласия третьего лица, органа:	3.81	данные отсутствуют
4	Ограничение прав и обременение объекта недвижимости:	не зарегистрировано	
1	Правообладатель (правообладатели):	1.82	Бодаева Нина Романовна, 25.01.1952, пос. Вершино-Дарасунский Тунгокоченского р-на, Читинской обл., Российская Федерация, СНИЛС 043-925-742 67 паспорт гражданина Российской Федерации серия 76 16 №876208, выдан 28.04.2016, МП УФМС России по Забайкальскому краю в Тунгокоченском районе кр. Забайкальский
	Сведения о возможности предоставления третьим лицам персональных данных физического лица:	1.82.1	данные отсутствуют
2	Вид, номер, дата и время государственной регистрации права:	2.82	Общая долевая собственность, доля в праве общей долевой собственности пропорциональна размеру общей площади помещения с кадастровым номером 23:49:0402052:5454 23:49:0402052:1507-23/236/2023-8471 22.03.2023 17:42:23



ДОКУМЕНТ ПОДПИСАН
ЭЛЕКТРОННОЙ ПОДПИСЬЮ

Сертификат: 009F0BDC181A023B64597F1E2579BEFB50

Владелец: ФЕДЕРАЛЬНАЯ СЛУЖБА ГОСУДАРСТВЕННОЙ
РЕГИСТРАЦИИ, КАДАСТРА И КАРТОГРАФИИ
Действителен: с 02.08.2024 по 26.10.2025

полное наименование должности

инициалы, фамилия

Земельный участок			
вид объекта недвижимости			
Лист № 35 раздела 2		Всего листов раздела 2: 71	Всего разделов: 8
30.05.2025г. № КУВИ-001/2025-115414627		Всего листов выписки: 205	
Кадастровый номер:		23:49:0402052:1507	
3	Сведения об осуществлении государственной регистрации сделки, права без необходимого в силу закона согласия третьего лица, органа:	3.82	данные отсутствуют
4	Ограничение прав и обременение объекта недвижимости:	не зарегистрировано	
1	Правообладатель (правообладатели):	1.83	Иваныш Василий Николаевич, 12.08.1984, гор.Саяногорск Республики Хакасия, Российская Федерация, СНИЛС 121-340-410 84 паспорт гражданина Российской Федерации серия 04 15 №866548, выдан 19.01.2016, ТЕРРИТОРИАЛЬНЫМ ПУНКТОМ В МКР ВЗЛЕТКА ОТДЕЛА УФМС РОССИИ ПО КРАСНОЯРСКОМУ КРАЮ В СОВЕТСКОМ Р-НЕ Г. КРАСНОЯРСКА обл. Московская
	Сведения о возможности предоставления третьим лицам персональных данных физического лица:	1.83.1	данные отсутствуют
2	Вид, номер, дата и время государственной регистрации права:	2.83	Общая долевая собственность, доля в праве общей долевой собственности пропорциональна размеру общей площади помещения с кадастровым номером 23:49:0402052:1507-23/236/2023-8467 21.03.2023 18:25:17
3	Сведения об осуществлении государственной регистрации сделки, права без необходимого в силу закона согласия третьего лица, органа:	3.83	данные отсутствуют
4	Ограничение прав и обременение объекта недвижимости:	не зарегистрировано	
1	Правообладатель (правообладатели):	1.84	Чолак Валентина Наумовна, 12.03.1941, Российская Федерация, СНИЛС 023-063-054 93 паспорт гражданина Российской Федерации серия 45 03 №509055, выдан 30.07.2002, ПАСПОРТНЫМ СТОЛОМ № 2 ОВД РАЙОНА ЯСЕНЕВО ГОР. МОСКВЫ г. Москва, п. Сосенское, кв-л 28, д. 2, к. 6, кв. 64
	Сведения о возможности предоставления третьим лицам персональных данных физического лица:	1.84.1	данные отсутствуют
2	Вид, номер, дата и время государственной регистрации права:	2.84	Общая долевая собственность, доля в праве общей долевой собственности пропорциональна размеру общей площади помещения с кадастровым номером 23:49:0402052:1507-23/236/2023-8462 21.03.2023 17:14:58
3	Сведения об осуществлении государственной регистрации сделки, права без необходимого в силу закона согласия третьего лица, органа:	3.84	данные отсутствуют
4	Ограничение прав и обременение объекта недвижимости:	не зарегистрировано	
1	Правообладатель (правообладатели):	1.85	данные о правообладателе отсутствуют



ДОКУМЕНТ ПОДПИСАН
ЭЛЕКТРОННОЙ ПОДПИСЬЮ

Сертификат: 009F0BDC181A023B64597F1E2579BEFB50

Владелец: ФЕДЕРАЛЬНАЯ СЛУЖБА ГОСУДАРСТВЕННОЙ
РЕГИСТРАЦИИ, КАДАСТРА И КАРТОГРАФИИ
Действителен: с 02.08.2024 по 26.10.2025

полное наименование должности

инициалы, фамилия

Земельный участок			
вид объекта недвижимости			
Лист № 36 раздела 2		Всего листов раздела 2: 71	Всего разделов: 8
30.05.2025г. № КУВИ-001/2025-115414627		Всего листов выписки: 205	
Кадастровый номер:		23:49:0402052:1507	
	Сведения о возможности предоставления третьим лицам персональных данных физического лица:	1.85.1	данные отсутствуют
2	Вид, номер, дата и время государственной регистрации права:	2.85	Общая долевая собственность доля в праве общей долевой собственности пропорциональна размеру общей площади помещения с кадастровым номером 23:49:0402052:1507-23/236/2023-8456 21.03.2023 10:02:48
3	Сведения об осуществлении государственной регистрации сделки, права без необходимого в силу закона согласия третьего лица, органа:	3.85	данные отсутствуют
4	Ограничение прав и обременение объекта недвижимости:	не зарегистрировано	
1	Правообладатель (правообладатели):	1.86	данные о правообладателе отсутствуют
	Сведения о возможности предоставления третьим лицам персональных данных физического лица:	1.86.1	данные отсутствуют
2	Вид, номер, дата и время государственной регистрации права:	2.86	Общая долевая собственность доля в праве общей долевой собственности пропорциональна размеру общей площади помещения с кадастровым номером 23:49:0402052:1507-23/236/2023-8451 20.03.2023 17:48:31
3	Сведения об осуществлении государственной регистрации сделки, права без необходимого в силу закона согласия третьего лица, органа:	3.86	данные отсутствуют
4	Ограничение прав и обременение объекта недвижимости:	не зарегистрировано	
1	Правообладатель (правообладатели):	1.87	Мацола Екатерина Игоревна, 16.03.1983, Российская Федерация, СНИЛС 130-174-612 11 паспорт гражданина Российской Федерации серия 36 10 №418699, выдан 01.06.2011, Отделом УФМС России по Самарской области в Промышленном районе гор. Самары Самарская обл., г. Самара, ул. Совесткой Армии, дом 238В, кв 139
	Сведения о возможности предоставления третьим лицам персональных данных физического лица:	1.87.1	данные отсутствуют
2	Вид, номер, дата и время государственной регистрации права:	2.87	Общая долевая собственность, доля в праве общей долевой собственности пропорциональна размеру общей площади помещения с кадастровым номером 23:49:0402052:1507-23/236/2023-8445 20.03.2023 16:29:21
3	Сведения об осуществлении государственной регистрации сделки, права без необходимого в силу закона согласия третьего лица, органа:	3.87	данные отсутствуют



ДОКУМЕНТ ПОДПИСАН
ЭЛЕКТРОННОЙ ПОДПИСЬЮ

Сертификат: 009F0BDC181A023B64597F1E2579BEFB50

Владелец: ФЕДЕРАЛЬНАЯ СЛУЖБА ГОСУДАРСТВЕННОЙ
РЕГИСТРАЦИИ, КАДАСТРА И КАРТОГРАФИИ
Действителен: с 02.08.2024 по 26.10.2025

полное наименование должности

инициалы, фамилия

Земельный участок			
вид объекта недвижимости			
Лист № 37 раздела 2		Всего листов раздела 2: 71	
		Всего разделов: 8	
		Всего листов выписки: 205	
30.05.2025г. № КУВИ-001/2025-115414627			
Кадастровый номер:		23:49:0402052:1507	
4	Ограничение прав и обременение объекта недвижимости: не зарегистрировано		
1	Правообладатель (правообладатели):	1.88	Топчиян Маргарита Сергеевна, 02.10.1980, Российская Федерация, СНИЛС 073-785-361 00 паспорт гражданина Российской Федерации серия 03 00 №516094, выдан 08.12.2000, ОПВС ОВД Адлерского р-на гор. Сочи Краснодарского края кр. Краснодарский
	Сведения о возможности предоставления третьим лицам персональных данных физического лица:	1.88.1	данные отсутствуют
2	Вид, номер, дата и время государственной регистрации права:	2.88	Общая долевая собственность, доля в праве общей долевой собственности пропорциональна размеру общей площади помещения с кадастровым номером 23:49:0402052:1507-23/236/2023-8431 16.03.2023 17:25:36
3	Сведения об осуществлении государственной регистрации сделки, права без необходимого в силу закона согласия третьего лица, органа:	3.88	данные отсутствуют
4	Ограничение прав и обременение объекта недвижимости: не зарегистрировано		
1	Правообладатель (правообладатели):	1.89	Севостьянова Виолетта Павловна, 28.08.1999, гор. Бишкек Кыргызской Респ., Российская Федерация, СНИЛС 196-125-867 00 паспорт гражданина Российской Федерации серия 65 19 №958774, выдан 09.09.2019, ГУ МВД России по Свердловской области обл. Свердловская
	Сведения о возможности предоставления третьим лицам персональных данных физического лица:	1.89.1	данные отсутствуют
2	Вид, номер, дата и время государственной регистрации права:	2.89	Общая долевая собственность, доля в праве общей долевой собственности пропорциональна размеру общей площади помещения с кадастровым номером 23:49:0402052:1507-23/236/2023-8426 16.03.2023 16:49:38
3	Сведения об осуществлении государственной регистрации сделки, права без необходимого в силу закона согласия третьего лица, органа:	3.89	данные отсутствуют
4	Ограничение прав и обременение объекта недвижимости: не зарегистрировано		
1	Правообладатель (правообладатели):	1.90	Степанов Виталий Александрович, 27.08.1990, гор. Краснодар, Российская Федерация, СНИЛС 105-576-008 40 паспорт гражданина Российской Федерации серия 03 10 №583667, выдан 02.10.2010, Отдел УФМС России по Краснодарскому краю в Центральном округе гор.Краснодара vitosik_step@bk.ru, кр. Краснодарский



ДОКУМЕНТ ПОДПИСАН
ЭЛЕКТРОННОЙ ПОДПИСЬЮ

Сертификат: 009F0BDC181A023B64597F1E2579BEFB50

Владелец: ФЕДЕРАЛЬНАЯ СЛУЖБА ГОСУДАРСТВЕННОЙ
РЕГИСТРАЦИИ, КАДАСТРА И КАРТОГРАФИИ
Действителен: с 02.08.2024 по 26.10.2025

полное наименование должности

инициалы, фамилия

Земельный участок			
вид объекта недвижимости			
Лист № 38 раздела 2	Всего листов раздела 2: 71	Всего разделов: 8	Всего листов выписки: 205
30.05.2025г. № КУВИ-001/2025-115414627			
Кадастровый номер:		23:49:0402052:1507	
	Сведения о возможности предоставления третьим лицам персональных данных физического лица:	1.90.1	данные отсутствуют
2	Вид, номер, дата и время государственной регистрации права:	2.90	Общая долевая собственность, доля в праве общей долевой собственности пропорциональна размеру общей площади помещения с кадастровым номером 23:49:0402052:4827 23:49:0402052:1507-23/235/2023-8421 16.03.2023 15:46:41
3	Сведения об осуществлении государственной регистрации сделки, права без необходимого в силу закона согласия третьего лица, органа:	3.90	данные отсутствуют
4	Ограничение прав и обременение объекта недвижимости: не зарегистрировано		
1	Правообладатель (правообладатели):	1.91	Мякотин Игорь Владимирович, 26.03.1972, гор. Челябинск, Российская Федерация, СНИЛС 077-874-780 39 паспорт гражданина Российской Федерации серия 09 14 №468043, выдан 27.04.2017, Отделом УФМС России по Челябинской области в Курчатовском районе гор. Челябинска обл. Челябинская
	Сведения о возможности предоставления третьим лицам персональных данных физического лица:	1.91.1	данные отсутствуют
2	Вид, номер, дата и время государственной регистрации права:	2.91	Общая долевая собственность, доля в праве общей долевой собственности пропорциональна размеру общей площади помещения с кадастровым номером 23:49:0402052:5961 23:49:0402052:1507-23/236/2023-8415 16.03.2023 13:55:27
3	Сведения об осуществлении государственной регистрации сделки, права без необходимого в силу закона согласия третьего лица, органа:	3.91	данные отсутствуют
4	Ограничение прав и обременение объекта недвижимости: не зарегистрировано		
1	Правообладатель (правообладатели):	1.92	Клинчак Андрей Васильевич, 17.11.1972, Российская Федерация, СНИЛС 143-813-447 53 паспорт гражданина Российской Федерации серия 01 17 №404737, выдан 04.12.2017, Отделом УФМС России по Алтайскому краю в Центральном районе г. Барнаула Алтайский кр., г. Барнаул, район Центральный, ул. Тракт Змейногорский, дом 102/12
	Сведения о возможности предоставления третьим лицам персональных данных физического лица:	1.92.1	данные отсутствуют
2	Вид, номер, дата и время государственной регистрации права:	2.92	Общая долевая собственность, доля в праве общей долевой собственности пропорциональна размеру общей площади помещения с кадастровым номером 23:49:0402052:5589 23:49:0402052:1507-23/236/2023-8411 16.03.2023 10:19:56



ДОКУМЕНТ ПОДПИСАН
ЭЛЕКТРОННОЙ ПОДПИСЬЮ

Сертификат: 009F0BDC181A023B64597F1E2579BEFB50

Владелец: ФЕДЕРАЛЬНАЯ СЛУЖБА ГОСУДАРСТВЕННОЙ
РЕГИСТРАЦИИ, КАДАСТРА И КАРТОГРАФИИ
Действителен: с 02.08.2024 по 26.10.2025

полное наименование должности

инициалы, фамилия

Земельный участок			
вид объекта недвижимости			
Лист № 39 раздела 2		Всего листов раздела 2: 71	Всего разделов: 8
30.05.2025г. № КУВИ-001/2025-115414627		Всего листов выписки: 205	
Кадастровый номер:		23:49:0402052:1507	
3	Сведения об осуществлении государственной регистрации сделки, права без необходимого в силу закона согласия третьего лица, органа:	3.92	данные отсутствуют
4	Ограничение прав и обременение объекта недвижимости:	не зарегистрировано	
1	Правообладатель (правообладатели):	1.93	Райкова Яна Владимировна, 02.09.1982, гор. Магдебург Германия, Российская Федерация, СНИЛС 069-871-604 18 Паспорт гражданина Российской Федерации серия 19 02 №737401, выдан 26.12.2002, УВД гор. Череповца Вологодской области
	Сведения о возможности предоставления третьим лицам персональных данных физического лица:	1.93.1	данные отсутствуют
2	Вид, номер, дата и время государственной регистрации права:	2.93	Общая долевая собственность, доля в праве общей долевой собственности пропорциональна размеру общей площади помещения с кадастровым номером 23:49:0402052:1507-23/236/2023-8409 15.03.2023 18:45:49
3	Сведения об осуществлении государственной регистрации сделки, права без необходимого в силу закона согласия третьего лица, органа:	3.93	данные отсутствуют
4	Ограничение прав и обременение объекта недвижимости:	не зарегистрировано	
1	Правообладатель (правообладатели):	1.94	Бирюкова Эльвира Иварсовна, 20.10.1991, гор. Воронеж, Российская Федерация, СНИЛС 148-229-417 75 паспорт гражданина Российской Федерации серия 20 18 №280622, выдан 22.01.2019, ГУ МВД России по Воронежской области обл. Воронежская
	Сведения о возможности предоставления третьим лицам персональных данных физического лица:	1.94.1	данные отсутствуют
2	Вид, номер, дата и время государственной регистрации права:	2.94	Общая долевая собственность, доля в праве общей долевой собственности пропорциональна размеру общей площади помещения с кадастровым номером 23:49:0402052:1507-23/235/2023-8404 15.03.2023 17:49:12
3	Сведения об осуществлении государственной регистрации сделки, права без необходимого в силу закона согласия третьего лица, органа:	3.94	данные отсутствуют
4	Ограничение прав и обременение объекта недвижимости:	не зарегистрировано	
1	Правообладатель (правообладатели):	1.95	Шипоша Юрий Алексеевич, 06.10.1981, Российская Федерация, СНИЛС 063-867-432 94 паспорт гражданина Российской Федерации серия 64 20 №002292, выдан 10.09.2019, УМВД России



ДОКУМЕНТ ПОДПИСАН
ЭЛЕКТРОННОЙ ПОДПИСЬЮ

Сертификат: 009F0BDC181A023B64597F1E2579BEFB50

Владелец: ФЕДЕРАЛЬНАЯ СЛУЖБА ГОСУДАРСТВЕННОЙ
РЕГИСТРАЦИИ, КАДАСТРА И КАРТОГРАФИИ
Действителен: с 02.08.2024 по 26.10.2025

полное наименование должности

инициалы, фамилия

Земельный участок			
вид объекта недвижимости			
Лист № 40 раздела 2	Всего листов раздела 2: 71	Всего разделов: 8	Всего листов выписки: 205
30.05.2025г. № КУВИ-001/2025-115414627			
Кадастровый номер:		23:49:0402052:1507	
			по Сахалинской области обл. Сахалинская
	Сведения о возможности предоставления третьим лицам персональных данных физического лица:	1.95.1	данные отсутствуют
2	Вид, номер, дата и время государственной регистрации права:	2.95	Общая долевая собственность, доля в праве общей долевой собственности пропорциональна размеру общей площади помещения с кадастровым номером 23:49:0402052:5371 23:49:0402052:1507-23/236/2023-8391 15.03.2023 12:29:15
3	Сведения об осуществлении государственной регистрации сделки, права без необходимого в силу закона согласия третьего лица, органа:	3.95	данные отсутствуют
4	Ограничение прав и обременение объекта недвижимости: не зарегистрировано		
1	Правообладатель (правообладатели):	1.96	Куренев Денис Александрович, 29.03.1983, Российская Федерация, СНИЛС 110-351-895 10 паспорт гражданина Российской Федерации серия 73 21 №471483, выдан 28.03.2022, УМВД России по Ульяновской области обл. Ульяновская
	Сведения о возможности предоставления третьим лицам персональных данных физического лица:	1.96.1	данные отсутствуют
2	Вид, номер, дата и время государственной регистрации права:	2.96	Общая долевая собственность, доля в праве общей долевой собственности пропорциональна размеру общей площади помещения с кадастровым номером 23:49:0402052:5497 23:49:0402052:1507-23/235/2023-8388 15.03.2023 09:49:03
3	Сведения об осуществлении государственной регистрации сделки, права без необходимого в силу закона согласия третьего лица, органа:	3.96	данные отсутствуют
4	Ограничение прав и обременение объекта недвижимости: не зарегистрировано		
1	Правообладатель (правообладатели):	1.97	Сырников Алексей Александрович, 05.06.1982, Российская Федерация, СНИЛС 082-309-386 62 паспорт гражданина Российской Федерации серия 75 02 №896440, выдан 10.12.2002, УВД Центрального р-на города Челябинска кр. Челябинская Сырникова Ксения Вениаминовна, 16.09.1986, Российская Федерация, СНИЛС 135-814-143 50 паспорт гражданина Российской Федерации серия 75 15 №773671, выдан 24.02.2016, Отделением УФМС России по Челябинской области в Курчатовском районе гор. Челябинска обл. Челябинская



ДОКУМЕНТ ПОДПИСАН
ЭЛЕКТРОННОЙ ПОДПИСЬЮ

Сертификат: 009F0BDC181A023B64597F1E2579BEFB50

Владелец: ФЕДЕРАЛЬНАЯ СЛУЖБА ГОСУДАРСТВЕННОЙ
РЕГИСТРАЦИИ, КАДАСТРА И КАРТОГРАФИИ
Действителен: с 02.08.2024 по 26.10.2025

полное наименование должности

инициалы, фамилия

Земельный участок			
вид объекта недвижимости			
Лист № 41 раздела 2	Всего листов раздела 2: 71	Всего разделов: 8	Всего листов выписки: 205
30.05.2025г. № КУВИ-001/2025-115414627			
Кадастровый номер:		23:49:0402052:1507	
	Сведения о возможности предоставления третьим лицам персональных данных физического лица:	1.97.1	данные отсутствуют
2	Вид, номер, дата и время государственной регистрации права:	2.97	Общая долевая собственность, доля в праве общей долевой собственности пропорциональна размеру общей площади помещения с кадастровым номером 23:49:0402052:5591 23:49:0402052:1507-23/236/2023-8367 14.03.2023 16:23:43
3	Сведения об осуществлении государственной регистрации сделки, права без необходимого в силу закона согласия третьего лица, органа:	3.97	данные отсутствуют
4	Ограничение прав и обременение объекта недвижимости:	не зарегистрировано	
1	Правообладатель (правообладатели):	1.98	данные о правообладателе отсутствуют
	Сведения о возможности предоставления третьим лицам персональных данных физического лица:	1.98.1	данные отсутствуют
2	Вид, номер, дата и время государственной регистрации права:	2.98	Общая долевая собственность, доля в праве общей долевой собственности пропорциональна размеру общей площади помещения с кадастровым номером 23:49:0402052:5385 23:49:0402052:1507-23/236/2023-8360 14.03.2023 12:01:01
3	Сведения об осуществлении государственной регистрации сделки, права без необходимого в силу закона согласия третьего лица, органа:	3.98	данные отсутствуют
4	Ограничение прав и обременение объекта недвижимости:	не зарегистрировано	
1	Правообладатель (правообладатели):	1.99	Реунов Андрей Анатольевич, 23.09.1974, Российская Федерация, СНИЛС 004-532-864 20 паспорт гражданина Российской Федерации серия 07 19 №568940, выдан 01.10.2019, ГУ МВД России по Ставропольскому краю кр. Ставропольский
	Сведения о возможности предоставления третьим лицам персональных данных физического лица:	1.99.1	данные отсутствуют
2	Вид, номер, дата и время государственной регистрации права:	2.99	Общая долевая собственность, доля в праве общей долевой собственности пропорциональна размеру общей площади помещения с кадастровым номером 23:49:0402052:5412 23:49:0402052:1507-23/236/2023-8324 09.03.2023 16:08:36
3	Сведения об осуществлении государственной регистрации сделки, права без необходимого в силу закона согласия третьего лица, органа:	3.99	данные отсутствуют



ДОКУМЕНТ ПОДПИСАН
ЭЛЕКТРОННОЙ ПОДПИСЬЮ

Сертификат: 009F0BDC181A023B64597F1E2579BEFB50

Владелец: ФЕДЕРАЛЬНАЯ СЛУЖБА ГОСУДАРСТВЕННОЙ
РЕГИСТРАЦИИ, КАДАСТРА И КАРТОГРАФИИ
Действителен: с 02.08.2024 по 26.10.2025

полное наименование должности

инициалы, фамилия

Земельный участок			
вид объекта недвижимости			
Лист № 42 раздела 2		Всего листов раздела 2: 71	
		Всего разделов: 8	
		Всего листов выписки: 205	
30.05.2025г. № КУВИ-001/2025-115414627			
Кадастровый номер:		23:49:0402052:1507	
4	Ограничение прав и обременение объекта недвижимости: не зарегистрировано		
1	Правообладатель (правообладатели):	1.100	Голкин Сергей Владимирович, 27.04.1971, гор. Ярославль, Российская Федерация паспорт гражданина Российской Федерации серия 46 16 №254298, выдан 26.05.2016, МП № 3 Межрайонного ОУФМС России по Московской области в городском поселении Мытищи обл. Московская
	Сведения о возможности предоставления третьим лицам персональных данных физического лица:	1.100.1	данные отсутствуют
2	Вид, номер, дата и время государственной регистрации права:	2.100	Общая долевая собственность, доля в праве общей долевой собственности пропорциональна размеру общей площади помещения с кадастровым номером 23:49:0402052:5434 23:49:0402052:1507-23/236/2023-8321 09.03.2023 15:23:02
3	Сведения об осуществлении государственной регистрации сделки, права без необходимого в силу закона согласия третьего лица, органа:	3.100	данные отсутствуют
4	Ограничение прав и обременение объекта недвижимости: не зарегистрировано		
1	Правообладатель (правообладатели):	1.101	Ходченков Евгений Юрьевич, 28.11.1983, Ленинград, Российская Федерация, СНИЛС 074-385-565 93 паспорт гражданина Российской Федерации серия 40 05 №226187, выдан 25.03.2004, 55 отделом милиции Колпинского района Санкт-Петербурга e.hodchenkov@gmail.com, Россия, г. Санкт-Петербург, ул. Веры Слуцкой, д. 89, корп. 4, кв. 45
	Сведения о возможности предоставления третьим лицам персональных данных физического лица:	1.101.1	данные отсутствуют
2	Вид, номер, дата и время государственной регистрации права:	2.101	Общая долевая собственность, доля в праве общей долевой собственности пропорциональна размеру общей площади помещения с кадастровым номером 23:49:0402052:5603 23:49:0402052:1507-23/359/2023-8312 09.03.2023 11:32:12
3	Сведения об осуществлении государственной регистрации сделки, права без необходимого в силу закона согласия третьего лица, органа:	3.101	данные отсутствуют
4	Ограничение прав и обременение объекта недвижимости: не зарегистрировано		
1	Правообладатель (правообладатели):	1.102	Кулешова Анастасия Александровна, 15.08.1991, гор. Усть-Лабинск Краснодарского края, Российская Федерация, СНИЛС 150-096-521 37 паспорт гражданина Российской Федерации серия 04 11 №196415, выдан 13.10.2011, Отделом УФМС России по Красноярскому краю в Советском р-не г. Красноярска Красноярский край, Емельяновский район, снт Палати р-н д. Дрокино, дом 1006



ДОКУМЕНТ ПОДПИСАН
ЭЛЕКТРОННОЙ ПОДПИСЬЮ

Сертификат: 009F0BDC181A023B64597F1E2579BEFB50

Владелец: ФЕДЕРАЛЬНАЯ СЛУЖБА ГОСУДАРСТВЕННОЙ
РЕГИСТРАЦИИ, КАДАСТРА И КАРТОГРАФИИ
Действителен: с 02.08.2024 по 26.10.2025

полное наименование должности

инициалы, фамилия

Земельный участок			
вид объекта недвижимости			
Лист № 43 раздела 2		Всего листов раздела 2: 71	Всего разделов: 8
30.05.2025г. № КУВИ-001/2025-115414627		Всего листов выписки: 205	
Кадастровый номер:		23:49:0402052:1507	
	Сведения о возможности предоставления третьим лицам персональных данных физического лица:	1.102.1	данные отсутствуют
2	Вид, номер, дата и время государственной регистрации права:	2.102	Общая долевая собственность, доля в праве общей долевой собственности пропорциональна размеру общей площади помещения с кадастровым номером 23:49:0402052:5716 23:49:0402052:1507-23/359/2023-8299 07.03.2023 09:54:37
3	Сведения об осуществлении государственной регистрации сделки, права без необходимого в силу закона согласия третьего лица, органа:	3.102	данные отсутствуют
4	Ограничение прав и обременение объекта недвижимости: не зарегистрировано		
1	Правообладатель (правообладатели):	1.103	Колебабчук Александр Евгеньевич, 13.07.1957, г.Комсомольск-на-Амуре Хабаровского края, Российская Федерация, СНИЛС 006-227-154 08 паспорт гражданина Российской Федерации серия 50 03 №390154, выдан 06.08.2002, выданный ОВД Калининского района города Новосибирска обл. Новосибирская Колебабчук Маргарита Юрьевна, 01.08.1960, Российская Федерация, СНИЛС 046-498-854 11 паспорт гражданина Российской Федерации серия 50 05 №897723, выдан 06.12.2005, выданный ОВД Калининского района города Новосибирска обл. Новосибирская
	Сведения о возможности предоставления третьим лицам персональных данных физического лица:	1.103.1	данные отсутствуют
2	Вид, номер, дата и время государственной регистрации права:	2.103	Общая долевая собственность, доля в праве общей долевой собственности пропорциональна размеру общей площади помещения с кадастровым номером 23:49:0402052:5925 23:49:0402052:1507-23/236/2023-8309 06.03.2023 19:03:09
3	Сведения об осуществлении государственной регистрации сделки, права без необходимого в силу закона согласия третьего лица, органа:	3.103	данные отсутствуют
4	Ограничение прав и обременение объекта недвижимости: не зарегистрировано		
1	Правообладатель (правообладатели):	1.104	Корман Дмитрий, 29.05.1972, Российская Федерация, СНИЛС 216-434-543 48 паспорт гражданина Российской Федерации серия 03 22 №391051, выдан 13.12.2022, ГУ МВД РОССИИ ПО КРАСНОДАРСКОМУ КРАЮ кр. Краснодарский



ДОКУМЕНТ ПОДПИСАН
ЭЛЕКТРОННОЙ ПОДПИСЬЮ

Сертификат: 009F0BDC181A023B64597F1E2579BEFB50

Владелец: ФЕДЕРАЛЬНАЯ СЛУЖБА ГОСУДАРСТВЕННОЙ
РЕГИСТРАЦИИ, КАДАСТРА И КАРТОГРАФИИ
Действителен: с 02.08.2024 по 26.10.2025

полное наименование должности

инициалы, фамилия

Земельный участок			
вид объекта недвижимости			
Лист № 44 раздела 2	Всего листов раздела 2: 71	Всего разделов: 8	Всего листов выписки: 205

30.05.2025г. № КУВИ-001/2025-115414627

Кадастровый номер: 23:49:0402052:1507

	Сведения о возможности предоставления третьим лицам персональных данных физического лица:	1.104.1	данные отсутствуют
2	Вид, номер, дата и время государственной регистрации права:	2.104	Общая долевая собственность, доля в праве общей долевой собственности пропорциональна размеру общей площади помещения с кадастровым номером 23:49:0402052:5373 23:49:0402052:1507-23/236/2023-8295 06.03.2023 18:27:08
3	Сведения об осуществлении государственной регистрации сделки, права без необходимого в силу закона согласия третьего лица, органа:	3.104	данные отсутствуют
4	Ограничение прав и обременение объекта недвижимости:	не зарегистрировано	
1	Правообладатель (правообладатели):	1.105	данные о правообладателе отсутствуют
	Сведения о возможности предоставления третьим лицам персональных данных физического лица:	1.105.1	данные отсутствуют
2	Вид, номер, дата и время государственной регистрации права:	2.105	Общая долевая собственность, доля в праве общей долевой собственности пропорциональна размеру общей площади помещения с кадастровым номером 23:49:0402052:5417 23:49:0402052:1507-23/236/2023-8290 06.03.2023 16:21:02
3	Сведения об осуществлении государственной регистрации сделки, права без необходимого в силу закона согласия третьего лица, органа:	3.105	данные отсутствуют
4	Ограничение прав и обременение объекта недвижимости:	не зарегистрировано	
1	Правообладатель (правообладатели):	1.106	Коненков Алексей Александрович, 12.03.1973, гор. Москва, Российская Федерация, СНИЛС 010-160-244 62 паспорт гражданина Российской Федерации серия 45 18 №583793, выдан 29.03.2018, ГУ МВД России по городу Москве г. Москва
	Сведения о возможности предоставления третьим лицам персональных данных физического лица:	1.106.1	данные отсутствуют
2	Вид, номер, дата и время государственной регистрации права:	2.106	Общая долевая собственность, доля в праве общей долевой собственности пропорциональна размеру общей площади помещения с кадастровым номером 23:49:0402052:5592 23:49:0402052:1507-23/236/2023-8262 03.03.2023 17:58:59
3	Сведения об осуществлении государственной регистрации сделки, права без необходимого в силу закона согласия третьего лица, органа:	3.106	данные отсутствуют



ДОКУМЕНТ ПОДПИСАН
ЭЛЕКТРОННОЙ ПОДПИСЬЮ

Сертификат: 009F0BDC181A023B64597F1E2579BEFB50

Владелец: ФЕДЕРАЛЬНАЯ СЛУЖБА ГОСУДАРСТВЕННОЙ

РЕГИСТРАЦИИ, КАДАСТРА И КАРТОГРАФИИ

Действителен: с 02.08.2024 по 26.10.2025

полное наименование должности

инициалы, фамилия

Земельный участок			
вид объекта недвижимости			
Лист № 45 раздела 2		Всего листов раздела 2: 71	
		Всего разделов: 8	
		Всего листов выписки: 205	
30.05.2025г. № КУВИ-001/2025-115414627			
Кадастровый номер:		23:49:0402052:1507	
4	Ограничение прав и обременение объекта недвижимости: не зарегистрировано		
1	Правообладатель (правообладатели):	1.107	Шиман Роман Юрьевич, 08.01.1988, гор. Ленинград, Российская Федерация, СНИЛС 146-799-697 47 паспорт гражданина Российской Федерации серия 60 08 №100835, выдан 15.01.2008, МЕЖРАЙОННЫМ ОТДЕЛОМ УФМС РОССИИ ПО РОСТОВСКОЙ ОБЛАСТИ В ГОРОДЕ КАМЕНСК-ШАХТИНСКОМ г. Санкт-Петербург
	Сведения о возможности предоставления третьим лицам персональных данных физического лица:	1.107.1	данные отсутствуют
2	Вид, номер, дата и время государственной регистрации права:	2.107	Общая долевая собственность, доля в праве общей долевой собственности пропорциональна размеру общей площади помещения с кадастровым номером 23:49:0402052:1507-23/236/2023-8258 03.03.2023 17:57:59
3	Сведения об осуществлении государственной регистрации сделки, права без необходимого в силу закона согласия третьего лица, органа:	3.107	данные отсутствуют
4	Ограничение прав и обременение объекта недвижимости: не зарегистрировано		
1	Правообладатель (правообладатели):	1.108	Пасечнюк Ирина Александровна, 10.11.1974, г. Красноярск, Российская Федерация, СНИЛС 070-489-893 00 паспорт гражданина Российской Федерации серия 03 19 №443338, выдан 07.12.2019, ГУ МВД РОССИИ ПО КРАСНОДАРСКОМУ КРАЮ кр. Красноярский
	Сведения о возможности предоставления третьим лицам персональных данных физического лица:	1.108.1	данные отсутствуют
2	Вид, номер, дата и время государственной регистрации права:	2.108	Общая долевая собственность, доля в праве общей долевой собственности пропорциональна размеру общей площади помещения с кадастровым номером 23:49:0402052:1507-23/236/2023-8232 02.03.2023 18:49:17
3	Сведения об осуществлении государственной регистрации сделки, права без необходимого в силу закона согласия третьего лица, органа:	3.108	данные отсутствуют
4	Ограничение прав и обременение объекта недвижимости: не зарегистрировано		
1	Правообладатель (правообладатели):	1.109	Фомин Дмитрий Юрьевич, 07.12.1972, гор. Рига Латвийской ССР, Российская Федерация, СНИЛС 080-344-317 35 паспорт гражданина Российской Федерации серия 40 17 №950603, выдан 22.12.2017, ТП №29



ДОКУМЕНТ ПОДПИСАН
ЭЛЕКТРОННОЙ ПОДПИСЬЮ

Сертификат: 009F0BDC181A023B64597F1E2579BEFB50

Владелец: ФЕДЕРАЛЬНАЯ СЛУЖБА ГОСУДАРСТВЕННОЙ
РЕГИСТРАЦИИ, КАДАСТРА И КАРТОГРАФИИ
Действителен: с 02.08.2024 по 26.10.2025

полное наименование должности

инициалы, фамилия

Земельный участок			
вид объекта недвижимости			
Лист № 46 раздела 2	Всего листов раздела 2: 71	Всего разделов: 8	Всего листов выписки: 205

30.05.2025г. № КУВИ-001/2025-115414627

Кадастровый номер: 23:49:0402052:1507

			Отдела УФМС России по Санкт-Петербургу и Ленинградской обл. в Кировском р-не г. Санкт-Петербурга г. Санкт-Петербург
	Сведения о возможности предоставления третьим лицам персональных данных физического лица:	1.109.1	данные отсутствуют
2	Вид, номер, дата и время государственной регистрации права:	2.109	Общая долевая собственность, доля в праве общей долевой собственности пропорциональна размеру общей площади помещения с кадастровым номером 23:49:0402052:5708 23:49:0402052:1507-23/236/2023-8229 02.03.2023 18:48:11
3	Сведения об осуществлении государственной регистрации сделки, права без необходимого в силу закона согласия третьего лица, органа:	3.109	данные отсутствуют
4	Ограничение прав и обременение объекта недвижимости:	не зарегистрировано	
1	Правообладатель (правообладатели):	1.110	Кайгородцева Татьяна Валентиновна, 20.01.1973, гор. Свободный Амурская обл, Российская Федерация, СНИЛС 121-307-606 01 паспорт гражданина Российской Федерации серия 03 17 №903960, выдан 01.03.2018, ГУ МВД России по Краснодарскому краю кр. Краснодарский Кайгородцев Андрей Леонидович, 06.11.1971, гор. Ангарск Иркутской обл., Российская Федерация, СНИЛС 103-838-137 40 паспорт гражданина Российской Федерации серия 25 16 №331647, выдан 21.12.2016, Отделом УФМС России по иркутской области в Октябрьском р-не гор. Иркутска кр. Краснодарский
	Сведения о возможности предоставления третьим лицам персональных данных физического лица:	1.110.1	данные отсутствуют
2	Вид, номер, дата и время государственной регистрации права:	2.110	Общая долевая собственность, доля в праве общей долевой собственности пропорциональна размеру общей площади помещения с кадастровым номером 23:49:0402052:5486 23:49:0402052:1507-23/236/2023-8220 02.03.2023 18:24:43
3	Сведения об осуществлении государственной регистрации сделки, права без необходимого в силу закона согласия третьего лица, органа:	3.110	данные отсутствуют
4	Ограничение прав и обременение объекта недвижимости:	не зарегистрировано	
1	Правообладатель (правообладатели):	1.111	Кириченко Ярослав Александрович, 21.01.1980, гор. Красноярск, Российская Федерация, СНИЛС



ДОКУМЕНТ ПОДПИСАН
ЭЛЕКТРОННОЙ ПОДПИСЬЮ

Сертификат: 009F0BDC181A023B64597F1E2579BEFB50

Владелец: ФЕДЕРАЛЬНАЯ СЛУЖБА ГОСУДАРСТВЕННОЙ

РЕГИСТРАЦИИ, КАДАСТРА И КАРТОГРАФИИ

Действителен: с 02.08.2024 по 26.10.2025

полное наименование должности

инициалы, фамилия

Земельный участок			
вид объекта недвижимости			
Лист № 47 раздела 2	Всего листов раздела 2: 71	Всего разделов: 8	Всего листов выписки: 205
30.05.2025г. № КУВИ-001/2025-115414627			
Кадастровый номер:		23:49:0402052:1507	
			107-840-384 54 паспорт гражданина Российской Федерации серия 04 02 №104893, выдан 19.03.2002, Управлением внутренних дел Центрального района г. Красноярска кр. Краснодарский
	Сведения о возможности предоставления третьим лицам персональных данных физического лица:	1.111.1	данные отсутствуют
2	Вид, номер, дата и время государственной регистрации права:	2.111	Общая долевая собственность, доля в праве общей долевой собственности пропорциональна размеру общей площади помещения с кадастровым номером 23:49:0402052:1507-23/236/2023-8218 02.03.2023 18:21:53
3	Сведения об осуществлении государственной регистрации сделки, права без необходимого в силу закона согласия третьего лица, органа:	3.111	данные отсутствуют
4	Ограничение прав и обременение объекта недвижимости:	не зарегистрировано	
1	Правообладатель (правообладатели):	1.112	Шакеева Ирина Сергеевна, 06.09.1981, гор. Верхнеуральск Челябинской обл., Российская Федерация, СНИЛС 135-920-159 53 Паспорт гражданина Российской Федерации серия 75 12 №052810, выдан 29.03.2012, Отделением №2 УФМС России по Челябинской области в Правобережном р-не гор. Магнитогорска Россия, Челябинская обл., Верхнеуральский район, г. Верхнеуральск, ул. Розы Люксембург, дом 86
	Сведения о возможности предоставления третьим лицам персональных данных физического лица:	1.112.1	данные отсутствуют
2	Вид, номер, дата и время государственной регистрации права:	2.112	Общая долевая собственность, доля в праве общей долевой собственности пропорциональна размеру общей площади помещения с кадастровым номером 23:49:0402052:1507-23/236/2023-8203 02.03.2023 16:21:07
3	Сведения об осуществлении государственной регистрации сделки, права без необходимого в силу закона согласия третьего лица, органа:	3.112	данные отсутствуют
4	Ограничение прав и обременение объекта недвижимости:	не зарегистрировано	
1	Правообладатель (правообладатели):	1.113	Виноградов Виктор Александрович, 20.02.1980, гор. Сысерть Свердловской области, Российская Федерация, СНИЛС 077-910-598 03 паспорт гражданина Российской Федерации серия 88 02 №283562, выдан 07.05.2022, Центральным отделением милиции УВД города Йошкар-Олы респ. Марий Эл



ДОКУМЕНТ ПОДПИСАН
ЭЛЕКТРОННОЙ ПОДПИСЬЮ

Сертификат: 009F0BDC181A023B64597F1E2579BEFB50

Владелец: ФЕДЕРАЛЬНАЯ СЛУЖБА ГОСУДАРСТВЕННОЙ
РЕГИСТРАЦИИ, КАДАСТРА И КАРТОГРАФИИ
Действителен: с 02.08.2024 по 26.10.2025

полное наименование должности

инициалы, фамилия

Земельный участок			
вид объекта недвижимости			
Лист № 48 раздела 2	Всего листов раздела 2: 71	Всего разделов: 8	Всего листов выписки: 205

30.05.2025г. № КУВИ-001/2025-115414627

Кадастровый номер: 23:49:0402052:1507

	Сведения о возможности предоставления третьим лицам персональных данных физического лица:	1.113.1	данные отсутствуют
2	Вид, номер, дата и время государственной регистрации права:	2.113	Общая долевая собственность, доля в праве общей долевой собственности пропорциональна размеру общей площади помещения с кадастровым номером 23:49:0402052:5495 23:49:0402052:1507-23/236/2023-8173 01.03.2023 19:03:48
3	Сведения об осуществлении государственной регистрации сделки, права без необходимого в силу закона согласия третьего лица, органа:	3.113	данные отсутствуют
4	Ограничение прав и обременение объекта недвижимости:	не зарегистрировано	
1	Правообладатель (правообладатели):	1.114	Осипенко Елена Викторовна, 20.04.1965, ст. Павловская Краснодарский край, Российская Федерация, СНИЛС 014-006-879 06 паспорт гражданина Российской Федерации серия 45 10 №973465, выдан 02.12.2010, Отделением по району Куркино ОУФМС России по гор. Москве в СЗАО г. Москва
	Сведения о возможности предоставления третьим лицам персональных данных физического лица:	1.114.1	данные отсутствуют
2	Вид, номер, дата и время государственной регистрации права:	2.114	Общая долевая собственность, доля в праве общей долевой собственности пропорциональна размеру общей площади помещения с кадастровым номером 23:49:0402052:5374 23:49:0402052:1507-23/236/2023-8167 01.03.2023 16:19:53
3	Сведения об осуществлении государственной регистрации сделки, права без необходимого в силу закона согласия третьего лица, органа:	3.114	данные отсутствуют
4	Ограничение прав и обременение объекта недвижимости:	не зарегистрировано	
1	Правообладатель (правообладатели):	1.115	данные о правообладателе отсутствуют
	Сведения о возможности предоставления третьим лицам персональных данных физического лица:	1.115.1	данные отсутствуют
2	Вид, номер, дата и время государственной регистрации права:	2.115	Общая долевая собственность, доля в праве общей долевой собственности пропорциональна размеру общей площади помещения с кадастровым номером 23:49:0402052:5673 23:49:0402052:1507-23/236/2023-8144 01.03.2023 10:07:05
3	Сведения об осуществлении государственной регистрации сделки, права без необходимого в силу закона согласия третьего лица, органа:	3.115	данные отсутствуют



ДОКУМЕНТ ПОДПИСАН
ЭЛЕКТРОННОЙ ПОДПИСЬЮ

Сертификат: 009F0BDC181A023B64597F1E2579BEFB50

Владелец: ФЕДЕРАЛЬНАЯ СЛУЖБА ГОСУДАРСТВЕННОЙ
РЕГИСТРАЦИИ, КАДАСТРА И КАРТОГРАФИИ
Действителен: с 02.08.2024 по 26.10.2025

полное наименование должности

инициалы, фамилия

Земельный участок			
вид объекта недвижимости			
Лист № 49 раздела 2		Всего листов раздела 2: 71	
		Всего разделов: 8	
		Всего листов выписки: 205	
30.05.2025г. № КУВИ-001/2025-115414627			
Кадастровый номер:		23:49:0402052:1507	
4	Ограничение прав и обременение объекта недвижимости:	не зарегистрировано	
1	Правообладатель (правообладатели):	1.116	данные о правообладателе отсутствуют
	Сведения о возможности предоставления третьим лицам персональных данных физического лица:	1.116.1	данные отсутствуют
2	Вид, номер, дата и время государственной регистрации права:	2.116	Общая долевая собственность доля в праве общей долевой собственности пропорциональна размеру общей площади помещения с кадастровым номером 23:49:0402052:1507-23/243/2023-8134 28.02.2023 17:56:58
3	Сведения об осуществлении государственной регистрации сделки, права без необходимого в силу закона согласия третьего лица, органа:	3.116	данные отсутствуют
4	Ограничение прав и обременение объекта недвижимости:	не зарегистрировано	
1	Правообладатель (правообладатели):	1.117	данные о правообладателе отсутствуют
	Сведения о возможности предоставления третьим лицам персональных данных физического лица:	1.117.1	данные отсутствуют
2	Вид, номер, дата и время государственной регистрации права:	2.117	Общая долевая собственность доля в праве общей долевой собственности пропорциональна размеру общей площади помещения с кадастровым номером 23:49:0402052:1507-23/236/2023-8127 28.02.2023 17:43:39
3	Сведения об осуществлении государственной регистрации сделки, права без необходимого в силу закона согласия третьего лица, органа:	3.117	данные отсутствуют
4	Ограничение прав и обременение объекта недвижимости:	не зарегистрировано	
1	Правообладатель (правообладатели):	1.118	Дюкарев Олег Геннадьевич, 19.01.1971, пос. Октябрьский Красноармейского района Краснодарского края, Российская Федерация, СНИЛС 018-234-752 39 Паспорт гражданина Российской Федерации серия 03 16 №421974, выдан 20.04.2016, Отделом УФМС России по Краснодарскому краю в ст. Отрадная Россия, Краснодарский кр., Отраденски район, ст-ца Попутная, ул. Почтовая, дом 29
	Сведения о возможности предоставления третьим лицам персональных данных физического лица:	1.118.1	данные отсутствуют
2	Вид, номер, дата и время государственной регистрации права:	2.118	Общая долевая собственность, доля в праве общей долевой собственности пропорциональна размеру общей площади помещения с кадастровым номером 23:49:0402052:1507-23/256/2023-8098 28.02.2023 11:17:28



ДОКУМЕНТ ПОДПИСАН
ЭЛЕКТРОННОЙ ПОДПИСЬЮ

Сертификат: 009F0BDC181A023B64597F1E2579BEFB50

Владелец: ФЕДЕРАЛЬНАЯ СЛУЖБА ГОСУДАРСТВЕННОЙ
РЕГИСТРАЦИИ, КАДАСТРА И КАРТОГРАФИИ
Действителен: с 02.08.2024 по 26.10.2025

полное наименование должности

инициалы, фамилия

Земельный участок			
вид объекта недвижимости			
Лист № 50 раздела 2		Всего листов раздела 2: 71	Всего разделов: 8
30.05.2025г. № КУВИ-001/2025-115414627		Всего листов выписки: 205	
Кадастровый номер:		23:49:0402052:1507	
3	Сведения об осуществлении государственной регистрации сделки, права без необходимого в силу закона согласия третьего лица, органа:	3.118	данные отсутствуют
4	Ограничение прав и обременение объекта недвижимости:	не зарегистрировано	
1	Правообладатель (правообладатели):	1.119	Балова Ольга Александровна, 25.07.1975, гор. Лосино-Петровский Щелковский р-н Московская обл., Российская Федерация, СНИЛС 050-196-949 58 паспорт гражданина Российской Федерации серия 46 20 №889919, выдан 15.10.2020, ГУ МВД России по Московской области обл. Московская
	Сведения о возможности предоставления третьим лицам персональных данных физического лица:	1.119.1	данные отсутствуют
2	Вид, номер, дата и время государственной регистрации права:	2.119	Общая долевая собственность, доля в праве общей долевой собственности пропорциональна размеру общей площади помещения с кадастровым номером 23:49:0402052:1507-23/235/2023-8055 27.02.2023 17:09:16
3	Сведения об осуществлении государственной регистрации сделки, права без необходимого в силу закона согласия третьего лица, органа:	3.119	данные отсутствуют
4	Ограничение прав и обременение объекта недвижимости:	не зарегистрировано	
1	Правообладатель (правообладатели):	1.120	Икономова Изабелла Нугзаровна, 01.02.1994, Российская Федерация, СНИЛС 130-102-971 89 паспорт гражданина Российской Федерации серия 45 18 №483617, выдан 14.02.2018, ГУ МВД РОССИИ ПО Г. МОСКВЕ кр. Краснодарский
	Сведения о возможности предоставления третьим лицам персональных данных физического лица:	1.120.1	данные отсутствуют
2	Вид, номер, дата и время государственной регистрации права:	2.120	Общая долевая собственность, доля в праве общей долевой собственности пропорциональна размеру общей площади помещения с кадастровым номером 23:49:0402052:1507-23/235/2023-8038 27.02.2023 10:40:21
3	Сведения об осуществлении государственной регистрации сделки, права без необходимого в силу закона согласия третьего лица, органа:	3.120	данные отсутствуют
4	Ограничение прав и обременение объекта недвижимости:	не зарегистрировано	
1	Правообладатель (правообладатели):	1.121	Тереутова Надежда Алексеевна, 08.08.1975, Адлерский р-н г. Сочи Краснодарский край, Российская Федерация, СНИЛС 020-042-256 66



ДОКУМЕНТ ПОДПИСАН
ЭЛЕКТРОННОЙ ПОДПИСЬЮ

Сертификат: 009F0BDC181A023B64597F1E2579BEFB50

Владелец: ФЕДЕРАЛЬНАЯ СЛУЖБА ГОСУДАРСТВЕННОЙ
РЕГИСТРАЦИИ, КАДАСТРА И КАРТОГРАФИИ
Действителен: с 02.08.2024 по 26.10.2025

полное наименование должности

инициалы, фамилия

Земельный участок			
вид объекта недвижимости			
Лист № 51 раздела 2	Всего листов раздела 2: 71	Всего разделов: 8	Всего листов выписки: 205
30.05.2025г. № КУВИ-001/2025-115414627			
Кадастровый номер:		23:49:0402052:1507	
			паспорт гражданина Российской Федерации серия 03 20 №610352, выдан 21.08.2020, выданный ГУ МВД России по Краснодарскому краю кр. Краснодарский Тереутов Олег Сидорович, 19.02.1971, Адлерский р-н, г. СОЧИ, Краснодарского края, Российская Федерация, СНИЛС 107-380-349 41 паспорт гражданина Российской Федерации серия 03 15 №371039, выдан 02.03.2016, Отделением №1 (по Адлерскому району) отдела УФМС России по Краснодарскому краю в г. Сочи кр. Краснодарский
	Сведения о возможности предоставления третьим лицам персональных данных физического лица:	1.121.1	данные отсутствуют
2	Вид, номер, дата и время государственной регистрации права:	2.121	Общая долевая собственность, доля в праве общей долевой собственности пропорциональна размеру общей площади помещения с кадастровым номером 23:49:0402052:1507-23/235/2023-7988 23:49:0402052:1507-23/235/2023-7988 22.02.2023 15:33:57
3	Сведения об осуществлении государственной регистрации сделки, права без необходимого в силу закона согласия третьего лица, органа:	3.121	данные отсутствуют
4	Ограничение прав и обременение объекта недвижимости:	не зарегистрировано	
1	Правообладатель (правообладатели):	1.122	Кузнецов Сергей Юрьевич, 14.10.1986, Российская Федерация, СНИЛС 120-330-292 84 паспорт гражданина Российской Федерации серия 15 06 №556337, выдан 22.11.2006, Отделом Внутренних дел Фокинского района города Брянска Краснодарский кр., г. Сочи, ул. Гастелло, дом 41/3, кв 66
	Сведения о возможности предоставления третьим лицам персональных данных физического лица:	1.122.1	данные отсутствуют
2	Вид, номер, дата и время государственной регистрации права:	2.122	Общая долевая собственность, доля в праве общей долевой собственности пропорциональна размеру общей площади помещения с кадастровым номером 23:49:0402052:1507-23/235/2023-7919 23:49:0402052:1507-23/235/2023-7919 21.02.2023 13:42:05
3	Сведения об осуществлении государственной регистрации сделки, права без необходимого в силу закона согласия третьего лица, органа:	3.122	данные отсутствуют
4	Ограничение прав и обременение объекта недвижимости:	не зарегистрировано	
1	Правообладатель (правообладатели):	1.123	Российская Федерация



ДОКУМЕНТ ПОДПИСАН
ЭЛЕКТРОННОЙ ПОДПИСЬЮ

Сертификат: 009F0BDC181A023B64597F1E2579BEFB50

Владелец: ФЕДЕРАЛЬНАЯ СЛУЖБА ГОСУДАРСТВЕННОЙ
РЕГИСТРАЦИИ, КАДАСТРА И КАРТОГРАФИИ
Действителен: с 02.08.2024 по 26.10.2025

полное наименование должности

инициалы, фамилия

Земельный участок			
вид объекта недвижимости			
Лист № 52 раздела 2		Всего листов раздела 2: 71	Всего разделов: 8
30.05.2025г. № КУВИ-001/2025-115414627		Всего листов выписки: 205	
Кадастровый номер:		23:49:0402052:1507	
	Сведения о возможности предоставления третьим лицам персональных данных физического лица:	1.123.1	данные отсутствуют
2	Вид, номер, дата и время государственной регистрации права:	2.123	Общая долевая собственность, доля в праве общей долевой собственности пропорциональна размеру общей площади помещений, машино-мест, не переданных участникам долевого строительства 23:49:0402052:1507-23/262/2022-6741 06.04.2022 16:22:47
3	Сведения об осуществлении государственной регистрации сделки, права без необходимого в силу закона согласия третьего лица, органа:	3.123	данные отсутствуют
4	Ограничение прав и обременение объекта недвижимости:		
4.1	вид:	Аренда	
	дата государственной регистрации:	09.04.2019 09:30:00	
	номер государственной регистрации:	23:49:0402052:1507-23/050/2019-4	
	срок, на который установлены ограничение прав и обременение объекта недвижимости:	Срок действия с 01.04.2019 3 года	
	лицо, в пользу которого установлены ограничение прав и обременение объекта недвижимости:	Общество с ограниченной ответственностью "Специализированный застройщик "Югстрой-Регион"", ИНН: 2312277107, ОГРН: 1182375093240	
	сведения о возможности предоставления третьим лицам персональных данных физического лица	данные отсутствуют	
	основание государственной регистрации:	Договор аренды земельного участка государственной собственности несельскохозяйственного назначения с множественностью лиц на стороне арендатора, № 0000006634, выдан 25.03.2019, дата государственной регистрации: 01.04.2019, номер государственной регистрации: 23:49:0402052:1507-23/050/2019-1 Договор переуступки права требования по Договору № 0000006634 аренды земельного участка государственной собственности несельскохозяйственного назначения с множественностью лиц на стороне арендатора от 25 марта 2019 г., выдан 03.04.2019	
	сведения об осуществлении государственной регистрации сделки, права, ограничения права без необходимого в силу закона согласия третьего лица, органа:	данные отсутствуют	
	сведения об управляющем залогом и о договоре управления залогом, если такой договор заключен для управления ипотекой:	данные отсутствуют	



ДОКУМЕНТ ПОДПИСАН
ЭЛЕКТРОННОЙ ПОДПИСЬЮ

Сертификат: 009F0BDC181A023B64597F1E2579BEFB50

Владелец: ФЕДЕРАЛЬНАЯ СЛУЖБА ГОСУДАРСТВЕННОЙ
РЕГИСТРАЦИИ, КАДАСТРА И КАРТОГРАФИИ
Действителен: с 02.08.2024 по 26.10.2025

полное наименование должности

инициалы, фамилия

Земельный участок			
вид объекта недвижимости			
Лист № 53 раздела 2	Всего листов раздела 2: 71	Всего разделов: 8	Всего листов выписки: 205

30.05.2025г. № КУВИ-001/2025-115414627

Кадастровый номер: 23:49:0402052:1507

		сведения о депозитарии, который осуществляет хранение обездвиженной документарной закладной или электронной закладной:	
		ведения о внесении изменений или дополнений в регистрационную запись об ипотеке:	
4	Ограничение прав и обременение объекта недвижимости:		
	4.1	вид:	Запрещение регистрации
		дата государственной регистрации:	13.09.2024 17:36:30
		номер государственной регистрации:	23:49:0402052:1507-23/256/2024-9862
		срок, на который установлены ограничение прав и обременение объекта недвижимости:	не установлен
		лицо, в пользу которого установлены ограничение прав и обременение объекта недвижимости:	не определено
		сведения о возможности предоставления третьим лицам персональных данных физического лица	данные отсутствуют
		основание государственной регистрации:	Постановление Управления по исполнению особых исполнительных производств Главного межрегионального (специализированного) управления ФССП России, № 98099/24/37257, выдан 06.09.2024, ФССП России (УИОИП) полное наименование должности уполномоченного федеральным законом должностного лица: 105109/24/98099-СВ
		сведения об осуществлении государственной регистрации сделки, права, ограничения права без необходимого в силу закона согласия третьего лица, органа:	данные отсутствуют
		сведения об управляющем залогом и о договоре управления залогом, если такой договор заключен для управления ипотекой:	данные отсутствуют
		сведения о депозитарии, который осуществляет хранение обездвиженной документарной закладной или электронной закладной:	
		ведения о внесении изменений или дополнений в регистрационную запись об ипотеке:	
	4.2	вид:	Запрещение регистрации
		дата государственной регистрации:	05.09.2024 14:07:07
		номер государственной регистрации:	23:49:0402052:1507-23/252/2024-9859



ДОКУМЕНТ ПОДПИСАН
ЭЛЕКТРОННОЙ ПОДПИСЬЮ

Сертификат: 009F0BDC181A023B64597F1E2579BEFB50

Владелец: ФЕДЕРАЛЬНАЯ СЛУЖБА ГОСУДАРСТВЕННОЙ
РЕГИСТРАЦИИ, КАДАСТРА И КАРТОГРАФИИ
Действителен: с 02.08.2024 по 26.10.2025

полное наименование должности

инициалы, фамилия

Земельный участок			
вид объекта недвижимости			
Лист № 54 раздела 2	Всего листов раздела 2: 71	Всего разделов: 8	Всего листов выписки: 205

30.05.2025г. № КУВИ-001/2025-115414627

Кадастровый номер: 23:49:0402052:1507

	срок, на который установлены ограничение прав и обременение объекта недвижимости:	Не установлен
	лицо, в пользу которого установлены ограничение прав и обременение объекта недвижимости:	Не определено
	сведения о возможности предоставления третьим лицам персональных данных физического лица	данные отсутствуют
	основание государственной регистрации:	Постановление о запрете на совершение действий по регистрации, № 98099/24/36611, выдан 02.09.2024, Управление по исполнению особых исполнительных производств Главного межрегионального (специализированного) управления Федеральной службы судебных приставов
	сведения об осуществлении государственной регистрации сделки, права, ограничения права без необходимого в силу закона согласия третьего лица, органа:	данные отсутствуют
	сведения об управляющем залогом и о договоре управления залогом, если такой договор заключен для управления ипотекой:	данные отсутствуют
	сведения о депозитарии, который осуществляет хранение обездвиженной документарной закладной или электронной закладной:	
	ведения о внесении изменений или дополнений в регистрационную запись об ипотеке:	
4.3	вид:	Арест
	дата государственной регистрации:	04.09.2024 20:54:12
	номер государственной регистрации:	23:49:0402052:1507-23/258/2024-9858
	срок, на который установлены ограничение прав и обременение объекта недвижимости:	не установлен
	лицо, в пользу которого установлены ограничение прав и обременение объекта недвижимости:	не определен
	сведения о возможности предоставления третьим лицам персональных данных физического лица	данные отсутствуют
	основание государственной регистрации:	Определение суда о принятии мер по обеспечению иска, № №2-1684/2024, выдан 02.09.2024 Определение суда, серия: Определение Горячеключевского городского суда Краснодарского края, № №2-1684/2024, выдан 10.12.2024



ДОКУМЕНТ ПОДПИСАН
ЭЛЕКТРОННОЙ ПОДПИСЬЮ

Сертификат: 009F0BDC181A023B64597F1E2579BEFB50

Владелец: ФЕДЕРАЛЬНАЯ СЛУЖБА ГОСУДАРСТВЕННОЙ
РЕГИСТРАЦИИ, КАДАСТРА И КАРТОГРАФИИ
Действителен: с 02.08.2024 по 26.10.2025

полное наименование должности

инициалы, фамилия

Земельный участок			
вид объекта недвижимости			
Лист № 55 раздела 2	Всего листов раздела 2: 71	Всего разделов: 8	Всего листов выписки: 205

30.05.2025г. № КУВИ-001/2025-115414627

Кадастровый номер: 23:49:0402052:1507

		сведения об осуществлении государственной регистрации сделки, права, ограничения права без необходимого в силу закона согласия третьего лица, органа:	данные отсутствуют
		сведения об управляющем залогом и о договоре управления залогом, если такой договор заключен для управления ипотекой:	данные отсутствуют
		сведения о депозитарии, который осуществляет хранение обездвиженной документарной закладной или электронной закладной:	
		ведения о внесении изменений или дополнений в регистрационную запись об ипотеке:	
4.4	вид:	Арест	
	дата государственной регистрации:	29.08.2024 17:46:59	
	номер государственной регистрации:	23:49:0402052:1507-23/258/2024-9857	
	срок, на который установлены ограничение прав и обременение объекта недвижимости:	не установлен	
	лицо, в пользу которого установлены ограничение прав и обременение объекта недвижимости:	не определено	
	сведения о возможности предоставления третьим лицам персональных данных физического лица	данные отсутствуют	
	основание государственной регистрации:	Определение суда о принятии мер по обеспечению иска, выдан 28.08.2024, Горячеключевской городской суд, судья Щербакова А.А.	
	сведения об осуществлении государственной регистрации сделки, права, ограничения права без необходимого в силу закона согласия третьего лица, органа:	данные отсутствуют	
	сведения об управляющем залогом и о договоре управления залогом, если такой договор заключен для управления ипотекой:	данные отсутствуют	
			сведения о депозитарии, который осуществляет хранение обездвиженной документарной закладной или электронной закладной:



ДОКУМЕНТ ПОДПИСАН
ЭЛЕКТРОННОЙ ПОДПИСЬЮ

Сертификат: 009F0BDC181A023B64597F1E2579BEFB50

Владелец: ФЕДЕРАЛЬНАЯ СЛУЖБА ГОСУДАРСТВЕННОЙ
РЕГИСТРАЦИИ, КАДАСТРА И КАРТОГРАФИИ
Действителен: с 02.08.2024 по 26.10.2025

полное наименование должности

инициалы, фамилия

Земельный участок			
вид объекта недвижимости			
Лист № 56 раздела 2	Всего листов раздела 2: 71	Всего разделов: 8	Всего листов выписки: 205

30.05.2025г. № КУВИ-001/2025-115414627

Кадастровый номер: 23:49:0402052:1507

		ведения о внесении изменений или дополнений в регистрационную запись об ипотеке:	
4.5		вид:	Ипотека в силу закона
		дата государственной регистрации:	29.07.2024 17:52:17
		номер государственной регистрации:	23:49:0402052:1507-23/262/2024-9845
		срок, на который установлены ограничение прав и обременение объекта недвижимости:	Срок действия с 08.06.2021 360 месяцев с даты фактического предоставления кредита
		лицо, в пользу которого установлены ограничение прав и обременение объекта недвижимости:	БАНК ВТБ (ПУБЛИЧНОЕ АКЦИОНЕРНОЕ ОБЩЕСТВО), ИНН: 7702070139, ОГРН: 1027739609391
		сведения о возможности предоставления третьим лицам персональных данных физического лица	данные отсутствуют
		основание государственной регистрации:	Договор об уступке права требования по Договору участия в долевом строительстве многоквартирного дома № ЖК-ФРУКТЫ-2.1Л-15,24,56,64,70,135,197,225 от 21.06.2019 г., № ЖК ФРУКТЫ-2.1Л-64, выдан 27.04.2021, номер государственной регистрации: 23:49:0402052:1507-23/238/2021-4747 Договор об уступке прав (требований) по договорам ипотечного кредитования, № 230-24/Ц-01, выдан 27.06.2024 Дополнительное соглашение №1 от 11.07.2024 к Договору об уступке прав (требований) по договорам ипотечного кредитования №230-24 Ц-01 от 27.06.2024.pdf, № 1, выдан 11.07.2024
		сведения об осуществлении государственной регистрации сделки, права, ограничения права без необходимого в силу закона согласия третьего лица, органа:	данные отсутствуют
		сведения об управляющем залогом и о договоре управления залогом, если такой договор заключен для управления ипотекой:	данные отсутствуют
		сведения о депозитарии, который осуществляет хранение обездвиженной документарной закладной или электронной закладной:	
		ведения о внесении изменений или дополнений в регистрационную запись об ипотеке:	
4.6		вид:	Ипотека
		дата государственной регистрации:	15.03.2022 12:02:16



ДОКУМЕНТ ПОДПИСАН
ЭЛЕКТРОННОЙ ПОДПИСЬЮ

Сертификат: 009F0BDC181A023B64597F1E2579BEFB50

Владелец: ФЕДЕРАЛЬНАЯ СЛУЖБА ГОСУДАРСТВЕННОЙ
РЕГИСТРАЦИИ, КАДАСТРА И КАРТОГРАФИИ
Действителен: с 02.08.2024 по 26.10.2025

полное наименование должности

инициалы, фамилия

Земельный участок			
вид объекта недвижимости			
Лист № 57 раздела 2	Всего листов раздела 2: 71	Всего разделов: 8	Всего листов выписки: 205

30.05.2025г. № КУВИ-001/2025-115414627

Кадастровый номер:	23:49:0402052:1507
--------------------	--------------------

	номер государственной регистрации:	23:49:0402052:1507-23/238/2022-5988
	срок, на который установлены ограничение прав и обременение объекта недвижимости:	Срок действия с 28.02.2022 242 (Двести сорок два) месяца
	лицо, в пользу которого установлены ограничение прав и обременение объекта недвижимости:	Смирнова Светлана Валериевна, 03.12.1977, Волгоградская обл., гор. Волжский, Российская Федерация, СНИЛС 019-592-657 88 Паспорт гражданина Российской Федерации серия 18 07 №115555, выдан 22.02.2008, Отделом УФМС России по Волгоградской области в гор. Волжском
	сведения о возможности предоставления третьим лицам персональных данных физического лица	данные отсутствуют
	основание государственной регистрации:	Договор о залоге прав требования №634/2046-0001359, выдан 28.02.2022 Индивидуальные условия кредитного договора №634/2046-0001359, выдан 28.02.2022
	сведения об осуществлении государственной регистрации сделки, права, ограничения права без необходимого в силу закона согласия третьего лица, органа:	данные отсутствуют
	сведения об управляющем залогом и о договоре управления залогом, если такой договор заключен для управления ипотекой:	данные отсутствуют
	сведения о депозитарии, который осуществляет хранение обездвиженной документарной закладной или электронной закладной:	
	ведения о внесении изменений или дополнений в регистрационную запись об ипотеке:	
4.7	вид:	Ипотека в силу закона
	дата государственной регистрации:	29.12.2021 20:02:46
	номер государственной регистрации:	23:49:0402052:1507-23/238/2021-5670
	срок, на который установлены ограничение прав и обременение объекта недвижимости:	Срок действия с 30.12.2021 242 месяца с даты фактического предоставления Кредита
	лицо, в пользу которого установлены ограничение прав и обременение объекта недвижимости:	Акционерное общество "Альфа-банк", ИНН: 7728168971, ОГРН: 1027700067328
	сведения о возможности предоставления третьим лицам персональных данных физического лица	данные отсутствуют



ДОКУМЕНТ ПОДПИСАН
ЭЛЕКТРОННОЙ ПОДПИСЬЮ

Сертификат: 009F0BDC181A023B64597F1E2579BEFB50

Владелец: ФЕДЕРАЛЬНАЯ СЛУЖБА ГОСУДАРСТВЕННОЙ

РЕГИСТРАЦИИ, КАДАСТРА И КАРТОГРАФИИ

Действителен: с 02.08.2024 по 26.10.2025

полное наименование должности

инициалы, фамилия

Земельный участок			
вид объекта недвижимости			
Лист № 58 раздела 2	Всего листов раздела 2: 71	Всего разделов: 8	Всего листов выписки: 205

30.05.2025г. № КУВИ-001/2025-115414627

Кадастровый номер: 23:49:0402052:1507

	основание государственной регистрации:	Договор уступки права требования, выдан 24.12.2021, дата государственной регистрации: 29.12.2021, номер государственной регистрации: 23:49:0402052:1507-23/238/2021-5671
	сведения об осуществлении государственной регистрации сделки, права, ограничения права без необходимого в силу закона согласия третьего лица, органа:	данные отсутствуют
	сведения об управляющем залогом и о договоре управления залогом, если такой договор заключен для управления ипотекой:	данные отсутствуют
	сведения о депозитарии, который осуществляет хранение обездвиженной документарной закладной или электронной закладной:	
	ведения о внесении изменений или дополнений в регистрационную запись об ипотеке:	
4.8	вид:	Ипотека в силу закона
	дата государственной регистрации:	15.09.2021 18:43:10
	номер государственной регистрации:	23:49:0402052:1507-23/238/2021-5222
	срок, на который установлены ограничение прав и обременение объекта недвижимости:	Срок действия с 15.09.2021 242 месяца
	лицо, в пользу которого установлены ограничение прав и обременение объекта недвижимости:	Публичное акционерное общество РОСБАНК, ИНН: 7730060164, ОГРН: 1027739460737
	сведения о возможности предоставления третьим лицам персональных данных физического лица	данные отсутствуют
	основание государственной регистрации:	Договор уступки права требования, выдан 30.08.2021
	сведения об осуществлении государственной регистрации сделки, права, ограничения права без необходимого в силу закона согласия третьего лица, органа:	данные отсутствуют
	сведения об управляющем залогом и о договоре управления залогом, если такой договор заключен для управления ипотекой:	данные отсутствуют
	сведения о депозитарии, который осуществляет хранение обездвиженной документарной закладной или электронной закладной:	



ДОКУМЕНТ ПОДПИСАН
ЭЛЕКТРОННОЙ ПОДПИСЬЮ

Сертификат: 009F0BDC181A023B64597F1E2579BEFB50

Владелец: ФЕДЕРАЛЬНАЯ СЛУЖБА ГОСУДАРСТВЕННОЙ
РЕГИСТРАЦИИ, КАДАСТРА И КАРТОГРАФИИ
Действителен: с 02.08.2024 по 26.10.2025

полное наименование должности

инициалы, фамилия

Земельный участок			
вид объекта недвижимости			
Лист № 59 раздела 2	Всего листов раздела 2: 71	Всего разделов: 8	Всего листов выписки: 205

30.05.2025г. № КУВИ-001/2025-115414627

Кадастровый номер: 23:49:0402052:1507

		ведения о внесении изменений или дополнений в регистрационную запись об ипотеке:	
4.9		вид:	Ипотека в силу закона
		дата государственной регистрации:	15.03.2021 13:00:21
		номер государственной регистрации:	23:49:0402052:1507-23/238/2021-4251
		срок, на который установлены ограничение прав и обременение объекта недвижимости:	Срок действия с 04.03.2021 242 (двести сорок два месяца)
		лицо, в пользу которого установлены ограничение прав и обременение объекта недвижимости:	Публичное акционерное общество «Банк ВТБ», ИНН: 7702070139, ОГРН: 1027739609391
		сведения о возможности предоставления третьим лицам персональных данных физического лица	данные отсутствуют
		основание государственной регистрации:	Договор уступки права требования №ЖК Фрукты-1.1Л-61 по Договору № ЖК-Фрукты -1.1Л -39,61,99,122,124,125,129,131,133,154,156,159,164,204,237,240 участия в долевом строительстве многоквартирного дома от 21.06.2019 года, № б/н, выдан 04.03.2021
		сведения об осуществлении государственной регистрации сделки, права, ограничения права без необходимого в силу закона согласия третьего лица, органа:	данные отсутствуют
		сведения об управляющем залогом и о договоре управления залогом, если такой договор заключен для управления ипотекой:	данные отсутствуют
		сведения о депозитарии, который осуществляет хранение обездвиженной документарной закладной или электронной закладной:	
		ведения о внесении изменений или дополнений в регистрационную запись об ипотеке:	
4.10		вид:	Ипотека в силу закона
		дата государственной регистрации:	19.10.2020 12:37:44
		номер государственной регистрации:	23:49:0402052:1507-23/238/2020-3057
		срок, на который установлены ограничение прав и обременение объекта недвижимости:	Срок действия с 19.10.2020 242 месяца
		лицо, в пользу которого установлены ограничение прав и обременение объекта недвижимости:	Банк ВТБ (ПАО), ИНН: 7702070139, ОГРН: 1027739609391



ДОКУМЕНТ ПОДПИСАН
ЭЛЕКТРОННОЙ ПОДПИСЬЮ

Сертификат: 009F0BDC181A023B64597F1E2579BEFB50

Владелец: ФЕДЕРАЛЬНАЯ СЛУЖБА ГОСУДАРСТВЕННОЙ
РЕГИСТРАЦИИ, КАДАСТРА И КАРТОГРАФИИ
Действителен: с 02.08.2024 по 26.10.2025

полное наименование должности

инициалы, фамилия

Земельный участок			
вид объекта недвижимости			
Лист № 60 раздела 2	Всего листов раздела 2: 71	Всего разделов: 8	Всего листов выписки: 205

30.05.2025г. № КУВИ-001/2025-115414627

Кадастровый номер: 23:49:0402052:1507

	сведения о возможности предоставления третьим лицам персональных данных физического лица	данные отсутствуют
	основание государственной регистрации:	Договор уступки прав требований, выдан 30.09.2020
	сведения об осуществлении государственной регистрации сделки, права, ограничения права без необходимого в силу закона согласия третьего лица, органа:	данные отсутствуют
	сведения об управляющем залогом и о договоре управления залогом, если такой договор заключен для управления ипотекой:	данные отсутствуют
	сведения о депозитарии, который осуществляет хранение обездвиженной документарной закладной или электронной закладной:	
	ведения о внесении изменений или дополнений в регистрационную запись об ипотеке:	
4.11	вид:	Ипотека в силу закона
	дата государственной регистрации:	01.09.2020 18:33:07
	номер государственной регистрации:	23:49:0402052:1507-23/238/2020-2710
	срок, на который установлены ограничение прав и обременение объекта недвижимости:	Срок действия с 01.09.2020 по истечении 120 месяцев
	лицо, в пользу которого установлены ограничение прав и обременение объекта недвижимости:	Публичное акционерное общество "Сбербанк России", ИНН: 7707083893, ОГРН: 1027700132195
	сведения о возможности предоставления третьим лицам персональных данных физического лица	данные отсутствуют
	основание государственной регистрации:	Договор уступки права требования №ЖК-Фрукты-1.1Л-181по договору ЖК Фрукты-1.1Л-46. 47, 53, 104, 107, 114, 116, 117, 137, 139, 141, 146, 148, 151, 172,178,179,181,199,221 участия в долевом строительстве многоквартирного дома от 21.06.2019, № б/н, выдан 17.08.2019
	сведения об осуществлении государственной регистрации сделки, права, ограничения права без необходимого в силу закона согласия третьего лица, органа:	данные отсутствуют
	сведения об управляющем залогом и о договоре управления залогом, если такой договор заключен для управления ипотекой:	данные отсутствуют



ДОКУМЕНТ ПОДПИСАН
ЭЛЕКТРОННОЙ ПОДПИСЬЮ

Сертификат: 009F0BDC181A023B64597F1E2579BEFB50

Владелец: ФЕДЕРАЛЬНАЯ СЛУЖБА ГОСУДАРСТВЕННОЙ
РЕГИСТРАЦИИ, КАДАСТРА И КАРТОГРАФИИ
Действителен: с 02.08.2024 по 26.10.2025

полное наименование должности

инициалы, фамилия

Земельный участок			
вид объекта недвижимости			
Лист № 61 раздела 2	Всего листов раздела 2: 71	Всего разделов: 8	Всего листов выписки: 205

30.05.2025г. № КУВИ-001/2025-115414627

Кадастровый номер: 23:49:0402052:1507

		сведения о депозитарии, который осуществляет хранение обездвиженной документарной закладной или электронной закладной:	
		ведения о внесении изменений или дополнений в регистрационную запись об ипотеке:	
4.12	вид:	Ипотека в силу закона	
	дата государственной регистрации:	31.03.2020 10:27:55	
	номер государственной регистрации:	23:49:0402052:1507-23/050/2020-1787	
	срок, на который установлены ограничение прав и обременение объекта недвижимости:	Срок действия с 31.03.2020 по 30.12.2021	
	лицо, в пользу которого установлены ограничение прав и обременение объекта недвижимости:	Елескин Андрей Юрьевич, 18.08.1973, город Чапаевск Куйбышевская область, Российская Федерация паспорт гражданина Российской Федерации серия 45 18 №819502, выдан 31.08.2018, Отделением по р-ну Орехово-Борисово Северное ОУФМС России по городу Москве ЮАО Россия, г. Москва, ул. Ясенева, д. 10, к.1, кв. 40	
	сведения о возможности предоставления третьим лицам персональных данных физического лица	данные отсутствуют	
	основание государственной регистрации:	ДОГОВОР № ЖК-ФРУКТЫ-1.2.Л-3 об уступке права требования по договору участия в долевом строительстве многоквартирного дома № ЖК-ФРУКТЫ-1.2.Л-2,3,6,7,12,27,34,44,57,59,65,67,76,176,193,200,213 от "18" июня 2019 г., выдан 25.03.2020	
	сведения об осуществлении государственной регистрации сделки, права, ограничения права без необходимого в силу закона согласия третьего лица, органа:	данные отсутствуют	
	сведения об управляющем залогом и о договоре управления залогом, если такой договор заключен для управления ипотекой:	данные отсутствуют	
	сведения о депозитарии, который осуществляет хранение обездвиженной документарной закладной или электронной закладной:		
	ведения о внесении изменений или дополнений в регистрационную запись об ипотеке:		
4.13	вид:	Ипотека	
	дата государственной регистрации:	26.03.2020 19:02:50	
	номер государственной регистрации:	23:49:0402052:1507-23/050/2020-1763	



ДОКУМЕНТ ПОДПИСАН
ЭЛЕКТРОННОЙ ПОДПИСЬЮ

Сертификат: 009F0BDC181A023B64597F1E2579BEFB50

Владелец: ФЕДЕРАЛЬНАЯ СЛУЖБА ГОСУДАРСТВЕННОЙ
РЕГИСТРАЦИИ, КАДАСТРА И КАРТОГРАФИИ
Действителен: с 02.08.2024 по 26.10.2025

полное наименование должности

инициалы, фамилия

Земельный участок			
вид объекта недвижимости			
Лист № 62 раздела 2	Всего листов раздела 2: 71	Всего разделов: 8	Всего листов выписки: 205

30.05.2025г. № КУВИ-001/2025-115414627

Кадастровый номер: 23:49:0402052:1507

	срок, на который установлены ограничение прав и обременение объекта недвижимости:	Срок действия с 26.03.2020 240 месяцев
	лицо, в пользу которого установлены ограничение прав и обременение объекта недвижимости:	Публичное акционерное общество "Сбербанк России", ИНН: 7707083893, ОГРН: 1027700132195, контактная информация: info_gr@domclick.ru, Россия, г. Москва, ул. Вавилова, дом №19
	сведения о возможности предоставления третьим лицам персональных данных физического лица	данные отсутствуют
	основание государственной регистрации:	Договор №ЖК-ФРУКТЫ-1.2Л-209 об уступке права требования по Договору участия в долевом строительстве многоквартирного дома №ЖК-ФРУКТЫ-1.2Л-31,54,69,121,126,136,158,166,167,197,209,216,233, от 20.06.2019 г, выдан 23.03.2020
	сведения об осуществлении государственной регистрации сделки, права, ограничения права без необходимого в силу закона согласия третьего лица, органа:	данные отсутствуют
	сведения об управляющем залогом и о договоре управления залогом, если такой договор заключен для управления ипотекой:	данные отсутствуют
	сведения о депозитарии, который осуществляет хранение обездвиженной документарной закладной или электронной закладной:	
	ведения о внесении изменений или дополнений в регистрационную запись об ипотеке:	
4.14	вид:	Ипотека
	дата государственной регистрации:	27.02.2020 17:03:57
	номер государственной регистрации:	23:49:0402052:1507-23/050/2020-1577
	срок, на который установлены ограничение прав и обременение объекта недвижимости:	Срок действия с 27.02.2020 204 месяца
	лицо, в пользу которого установлены ограничение прав и обременение объекта недвижимости:	Публичное акционерное общество "Сбербанк России", ИНН: 7707083893, ОГРН: 1027700132195, контактная информация: info_gr@domclick.ru, Россия, г. Москва, ул. Вавилова, дом №19
	сведения о возможности предоставления третьим лицам персональных данных физического лица	данные отсутствуют
	основание государственной регистрации:	Договор №ЖК-Фрукты-2.2Л-19 об уступке права требования по договору участия в долевом строительстве многоквартирного дома №ЖК-Фрукты-2.2Л-5,9,10,19,36,42,49,51,53,68,71,73,75,82,112,210,231,245,247 от 18.06.2019г., выдан 19.02.2020



ДОКУМЕНТ ПОДПИСАН
ЭЛЕКТРОННОЙ ПОДПИСЬЮ

Сертификат: 009F0BDC181A023B64597F1E2579BEFB50

Владелец: ФЕДЕРАЛЬНАЯ СЛУЖБА ГОСУДАРСТВЕННОЙ
РЕГИСТРАЦИИ, КАДАСТРА И КАРТОГРАФИИ
Действителен: с 02.08.2024 по 26.10.2025

полное наименование должности

инициалы, фамилия

Земельный участок			
вид объекта недвижимости			
Лист № 63 раздела 2	Всего листов раздела 2: 71	Всего разделов: 8	Всего листов выписки: 205
30.05.2025г. № КУВИ-001/2025-115414627			
Кадастровый номер:		23:49:0402052:1507	
	сведения об осуществлении государственной регистрации сделки, права, ограничения права без необходимого в силу закона согласия третьего лица, органа:	данные отсутствуют	
	сведения об управляющем залогом и о договоре управления залогом, если такой договор заключен для управления ипотекой:	данные отсутствуют	
	сведения о депозитарии, который осуществляет хранение обездвиженной документарной закладной или электронной закладной:		
	ведения о внесении изменений или дополнений в регистрационную запись об ипотеке:		
4.15	вид:	Ипотека в силу закона	
	дата государственной регистрации:	18.02.2020 15:45:41	
	номер государственной регистрации:	23:49:0402052:1507-23/050/2020-1466	
	срок, на который установлены ограничение прав и обременение объекта недвижимости:	Срок действия с 18.02.2020	
	лицо, в пользу которого установлены ограничение прав и обременение объекта недвижимости:	Банк ВТБ (публичное акционерное общество), ИНН: 7702070139, ОГРН: 1027739609391, контактная информация: amnuel@vtb.ru, Россия, г. Санкт-Петербург, ул. Большая Морская, дом №29	
	сведения о возможности предоставления третьим лицам персональных данных физического лица	данные отсутствуют	
	основание государственной регистрации:	Договор об уступке права требования по Договору участия в долевом строительстве многоквартирного дома №ЖК-ФРУКТЫ- 1.3 Л-281,286,290 от 18.06.2019 г, № ЖК-ФРУКТЫ-1.3 Л, выдан 12.02.2020, дата государственной регистрации: 18.02.2020, номер государственной регистрации: 23:49:0402052:1507-23/050/2020-1465	
	сведения об осуществлении государственной регистрации сделки, права, ограничения права без необходимого в силу закона согласия третьего лица, органа:	данные отсутствуют	
	сведения об управляющем залогом и о договоре управления залогом, если такой договор заключен для управления ипотекой:	данные отсутствуют	



ДОКУМЕНТ ПОДПИСАН
ЭЛЕКТРОННОЙ ПОДПИСЬЮ

Сертификат: 009F0BDC181A023B64597F1E2579BEFB50

Владелец: ФЕДЕРАЛЬНАЯ СЛУЖБА ГОСУДАРСТВЕННОЙ
РЕГИСТРАЦИИ, КАДАСТРА И КАРТОГРАФИИ
Действителен: с 02.08.2024 по 26.10.2025

полное наименование должности

инициалы, фамилия

Земельный участок			
вид объекта недвижимости			
Лист № 64 раздела 2	Всего листов раздела 2: 71	Всего разделов: 8	Всего листов выписки: 205

30.05.2025г. № КУВИ-001/2025-115414627

Кадастровый номер: 23:49:0402052:1507

		сведения о депозитарии, который осуществляет хранение бездвиженной документарной закладной или электронной закладной:	
		ведения о внесении изменений или дополнений в регистрационную запись об ипотеке:	
4.16	вид:	Ипотека в силу закона	
	дата государственной регистрации:	07.02.2020 10:57:59	
	номер государственной регистрации:	23:49:0402052:1507-23/050/2020-1302	
	срок, на который установлены ограничение прав и обременение объекта недвижимости:	Срок действия с 07.02.2020 120 месяцев с даты фактического предоставления кредита	
	лицо, в пользу которого установлены ограничение прав и обременение объекта недвижимости:	Публичное акционерное общество "Сбербанк России", ИНН: 7707083893, ОГРН: 1027700132195, контактная информация: info_gr@domclick.ru, Россия, г. Москва, ул. Вавилова, дом №19	
	сведения о возможности предоставления третьим лицам персональных данных физического лица	данные отсутствуют	
	основание государственной регистрации:	Договор об уступке права требования по Договору участия в долевом строительстве многоквартирного дома №ЖК-ФРУКТЫ-1.2 Л-218,236,239,265,291 от 20.06.2019 г. № ЖК-ФРУКТЫ-1.2 Л-218, выдан 24.01.2020, дата государственной регистрации: 07.02.2020, номер государственной регистрации: 23:49:0402052:1507-23/050/2020-1301	
	сведения об осуществлении государственной регистрации сделки, права, ограничения права без необходимого в силу закона согласия третьего лица, органа:	данные отсутствуют	
	сведения об управляющем залогом и о договоре управления залогом, если такой договор заключен для управления ипотекой:	данные отсутствуют	
	сведения о депозитарии, который осуществляет хранение бездвиженной документарной закладной или электронной закладной:		
	ведения о внесении изменений или дополнений в регистрационную запись об ипотеке:		
4.17	вид:	Ипотека в силу закона	
	дата государственной регистрации:	27.01.2020 18:20:08	
	номер государственной регистрации:	23:49:0402052:1507-23/050/2020-1170	



ДОКУМЕНТ ПОДПИСАН
ЭЛЕКТРОННОЙ ПОДПИСЬЮ

Сертификат: 009F0BDC181A023B64597F1E2579BEFB50

Владелец: ФЕДЕРАЛЬНАЯ СЛУЖБА ГОСУДАРСТВЕННОЙ

РЕГИСТРАЦИИ, КАДАСТРА И КАРТОГРАФИИ

Действителен: с 02.08.2024 по 26.10.2025

полное наименование должности

инициалы, фамилия

Земельный участок			
вид объекта недвижимости			
Лист № 65 раздела 2	Всего листов раздела 2: 71	Всего разделов: 8	Всего листов выписки: 205

30.05.2025г. № КУВИ-001/2025-115414627

Кадастровый номер: 23:49:0402052:1507

	срок, на который установлены ограничение прав и обременение объекта недвижимости:	Срок действия с 27.01.2020 242 месяца
	лицо, в пользу которого установлены ограничение прав и обременение объекта недвижимости:	Банк ВТБ (публичное акционерное общество), ИНН: 7702070139, ОГРН: 1027739609391, контактная информация: amnuel@vtb.ru, Россия, г. Санкт-Петербург, ул. Большая Морская, дом №29
	сведения о возможности предоставления третьим лицам персональных данных физического лица	данные отсутствуют
	основание государственной регистрации:	Договор №ЖК-Фрукты-1.1Л-268 об уступке права требования по договору участия в долевом строительстве многоквартирного дома № ЖК-ФРУКТЫ-1.1Л-244,268 от 10.06.2019г., выдан 24.01.2020
	сведения об осуществлении государственной регистрации сделки, права, ограничения права без необходимого в силу закона согласия третьего лица, органа:	данные отсутствуют
	сведения об управляющем залогом и о договоре управления залогом, если такой договор заключен для управления ипотекой:	данные отсутствуют
	сведения о депозитарии, который осуществляет хранение обездвиженной документарной закладной или электронной закладной:	
	ведения о внесении изменений или дополнений в регистрационную запись об ипотеке:	
4.18	вид:	Ипотека в силу закона
	дата государственной регистрации:	03.12.2019 17:11:08
	номер государственной регистрации:	23:49:0402052:1507-23/050/2019-808
	срок, на который установлены ограничение прав и обременение объекта недвижимости:	Срок действия с 03.12.2019 до полного исполнения обязательств
	лицо, в пользу которого установлены ограничение прав и обременение объекта недвижимости:	Общество с ограниченной ответственностью "Инжиниринговая компания "Петротрасса", ИНН: 7804572970, ОГРН: 1167847307297
	сведения о возможности предоставления третьим лицам персональных данных физического лица	данные отсутствуют
	основание государственной регистрации:	Договор № ЖК-фрукты-1.3Л-274 об уступке права требования по договору участия в долевом строительстве многоквартирного дома №ЖК-фрукты-1.3Л-57,70,110,111,139,163,167,195,201,209,213,252,274,279 от 21 июня 2019 г., выдан 14.11.2019



ДОКУМЕНТ ПОДПИСАН
ЭЛЕКТРОННОЙ ПОДПИСЬЮ


Сертификат: 009F0BDC181A023B64597F1E2579BEFB50

Владелец: ФЕДЕРАЛЬНАЯ СЛУЖБА ГОСУДАРСТВЕННОЙ
РЕГИСТРАЦИИ, КАДАСТРА И КАРТОГРАФИИ
Действителен: с 02.08.2024 по 26.10.2025

полное наименование должности

инициалы, фамилия

Земельный участок			
вид объекта недвижимости			
Лист № 66 раздела 2	Всего листов раздела 2: 71	Всего разделов: 8	Всего листов выписки: 205
30.05.2025г. № КУВИ-001/2025-115414627			
Кадастровый номер:		23:49:0402052:1507	
	сведения об осуществлении государственной регистрации сделки, права, ограничения права без необходимого в силу закона согласия третьего лица, органа:	данные отсутствуют	
	сведения об управляющем залогом и о договоре управления залогом, если такой договор заключен для управления ипотекой:	данные отсутствуют	
	сведения о депозитарии, который осуществляет хранение обездвиженной документарной закладной или электронной закладной:		
	ведения о внесении изменений или дополнений в регистрационную запись об ипотеке:		
4.19	вид:	Ипотека в силу закона	
	дата государственной регистрации:	23.10.2019 18:02:34	
	номер государственной регистрации:	23:49:0402052:1507-23/050/2019-535	
	срок, на который установлены ограничение прав и обременение объекта недвижимости:	Срок действия с 23.10.2019 338 месяца	
	лицо, в пользу которого установлены ограничение прав и обременение объекта недвижимости:	Банк ВТБ (публичное акционерное общество), ИНН: 7702070139, ОГРН: 1027739609391, контактная информация: amnuel@vtb.ru, Россия, г. Санкт-Петербург, ул. Большая Морская, дом №29	
	сведения о возможности предоставления третьим лицам персональных данных физического лица	данные отсутствуют	
	основание государственной регистрации:	Договор №ЖК -Фрукты-2.1Л-124 об уступке права требования по договору участия в долевом строительстве многоквартирного дома №ЖК Фрукты-1.3Л-№ЖК-Фрукты-2.1Л-29,37, выдан 15.10.2019, дата государственной регистрации: 23.10.2019, номер государственной регистрации: 23:49:0402052:1507-23/050/2019-534	
	сведения об осуществлении государственной регистрации сделки, права, ограничения права без необходимого в силу закона согласия третьего лица, органа:	данные отсутствуют	
	сведения об управляющем залогом и о договоре управления залогом, если такой договор заключен для управления ипотекой:	данные отсутствуют	

полное наименование должности	 ДОКУМЕНТ ПОДПИСАН ЭЛЕКТРОННОЙ ПОДПИСЬЮ Сертификат: 009F0BDC181A023B64597F1E2579BEFB50 Владелец: ФЕДЕРАЛЬНАЯ СЛУЖБА ГОСУДАРСТВЕННОЙ РЕГИСТРАЦИИ, КАДАСТРА И КАРТОГРАФИИ Действителен: с 02.08.2024 по 26.10.2025	инициалы, фамилия

Земельный участок			
вид объекта недвижимости			
Лист № 67 раздела 2	Всего листов раздела 2: 71	Всего разделов: 8	Всего листов выписки: 205
30.05.2025г. № КУВИ-001/2025-115414627			
Кадастровый номер:		23:49:0402052:1507	
		сведения о депозитарии, который осуществляет хранение обездвиженной документарной закладной или электронной закладной:	
		ведения о внесении изменений или дополнений в регистрационную запись об ипотеке:	
4.20	вид:	Ипотека в силу закона	
	дата государственной регистрации:	23.10.2019 14:58:38	
	номер государственной регистрации:	23:49:0402052:1507-23/050/2019-533	
	срок, на который установлены ограничение прав и обременение объекта недвижимости:	Срок действия с 23.10.2019 на 182 месяца	
	лицо, в пользу которого установлены ограничение прав и обременение объекта недвижимости:	Банк ВТБ (публичное акционерное общество), ИНН: 7702070139, ОГРН: 1027739609391, контактная информация: amnuel@vtb.ru, Россия, г. Санкт-Петербург, ул. Большая Морская, дом №29	
	сведения о возможности предоставления третьим лицам персональных данных физического лица	данные отсутствуют	
	основание государственной регистрации:	Договор об уступке права требования по договору участия в долевом строительстве многоквартирного дома №ЖК-Фрукты-2.2Л-6,14,100,101,106,123,132,138,153,155,157,163,165,168,169,170,175,199,213,217 от "20" мая 2019 г., № ЖК-Фруктф-2.2Л-213, выдан 17.10.2019, дата государственной регистрации: 23.10.2019, номер государственной регистрации: 23:49:0402052:1507-23/050/2019-532	
	сведения об осуществлении государственной регистрации сделки, права, ограничения права без необходимого в силу закона согласия третьего лица, органа:	данные отсутствуют	
	сведения об управляющем залогом и о договоре управления залогом, если такой договор заключен для управления ипотекой:	данные отсутствуют	
	сведения о депозитарии, который осуществляет хранение обездвиженной документарной закладной или электронной закладной:		
	ведения о внесении изменений или дополнений в регистрационную запись об ипотеке:		
4.21	вид:	Ипотека в силу закона	
	дата государственной регистрации:	26.09.2019 10:08:06	
	номер государственной регистрации:	23:49:0402052:1507-23/050/2019-425	



ДОКУМЕНТ ПОДПИСАН
ЭЛЕКТРОННОЙ ПОДПИСЬЮ

Сертификат: 009F0BDC181A023B64597F1E2579BEFB50

Владелец: ФЕДЕРАЛЬНАЯ СЛУЖБА ГОСУДАРСТВЕННОЙ
РЕГИСТРАЦИИ, КАДАСТРА И КАРТОГРАФИИ
Действителен: с 02.08.2024 по 26.10.2025

полное наименование должности

инициалы, фамилия

Земельный участок			
вид объекта недвижимости			
Лист № 68 раздела 2	Всего листов раздела 2: 71	Всего разделов: 8	Всего листов выписки: 205

30.05.2025г. № КУВИ-001/2025-115414627

Кадастровый номер: 23:49:0402052:1507

	срок, на который установлены ограничение прав и обременение объекта недвижимости:	Срок действия с 26.09.2019 август 2021
	лицо, в пользу которого установлены ограничение прав и обременение объекта недвижимости:	Самсонова Юлия Владимировна, 09.01.1982, Красноярский край, гор. Игарка, Российская Федерация, СНИЛС 061-030-201 77 паспорт гражданина Российской Федерации серия 04 09 №930795, выдан 09.04.2010, отделом УФМС России по Красноярскому краю в Советском р-не гор. Красноярска Россия, Красноярский край, г. Красноярск, ул. Дмитрия Мартынова, дом №13, кв. 11
	сведения о возможности предоставления третьим лицам персональных данных физического лица	данные отсутствуют
	основание государственной регистрации:	Договор № ЖК- Фрукты -2.1Л-132 об уступке права требования по договору участия в долевом строительстве многоквартирного дома № ЖК-Фрукты-2.1Л-6,14,100,101,106,123,132,138,153,155,157,163,165,168,169,170,175,199,213,217, выдан 03.09.2019
	сведения об осуществлении государственной регистрации сделки, права, ограничения права без необходимого в силу закона согласия третьего лица, органа:	данные отсутствуют
	сведения об управляющем залогом и о договоре управления залогом, если такой договор заключен для управления ипотекой:	данные отсутствуют
	сведения о депозитарии, который осуществляет хранение обездвиженной документарной закладной или электронной закладной:	
	ведения о внесении изменений или дополнений в регистрационную запись об ипотеке:	
4.22	вид:	Ипотека в силу закона
	дата государственной регистрации:	25.06.2019 18:06:47
	номер государственной регистрации:	23:49:0402052:1507-23/050/2019-7
	срок, на который установлены ограничение прав и обременение объекта недвижимости:	Срок действия с 25.06.2019 4 квартал 2022 года
	лицо, в пользу которого установлены ограничение прав и обременение объекта недвижимости:	участники долевого строительства по договорам участия в долевом строительстве
	сведения о возможности предоставления третьим лицам персональных данных физического лица	данные отсутствуют



ДОКУМЕНТ ПОДПИСАН
ЭЛЕКТРОННОЙ ПОДПИСЬЮ

Сертификат: 009F0BDC181A023B64597F1E2579BEFB50

Владелец: ФЕДЕРАЛЬНАЯ СЛУЖБА ГОСУДАРСТВЕННОЙ
РЕГИСТРАЦИИ, КАДАСТРА И КАРТОГРАФИИ
Действителен: с 02.08.2024 по 26.10.2025

полное наименование должности

инициалы, фамилия

Земельный участок			
вид объекта недвижимости			
Лист № 71 раздела 2	Всего листов раздела 2: 71	Всего разделов: 8	Всего листов выписки: 205
30.05.2025г. № КУВИ-001/2025-115414627			
Кадастровый номер:		23:49:0402052:1507	
		(обременении) права; Регистрация ограничений прав на объект недвижимости и обременений объекта недвижимости; Регистрация и погашение сделки об ограничении (обременении) права; Регистрация и погашение сделки об ограничении (обременении) права; Регистрация и погашение сделки об ограничении (обременении) права; Регистрация ограничений прав на объект недвижимости и обременений объекта недвижимости; Регистрация и погашение сделки об ограничении (обременении) права; Регистрация и погашение сделки об ограничении (обременении) права	
11	Сведения о невозможности государственной регистрации перехода, прекращения, ограничения права на земельный участок из земель сельскохозяйственного назначения:	данные отсутствуют	



ДОКУМЕНТ ПОДПИСАН
ЭЛЕКТРОННОЙ ПОДПИСЬЮ

Сертификат: 009F0BDC181A023B64597F1E2579BEFB50

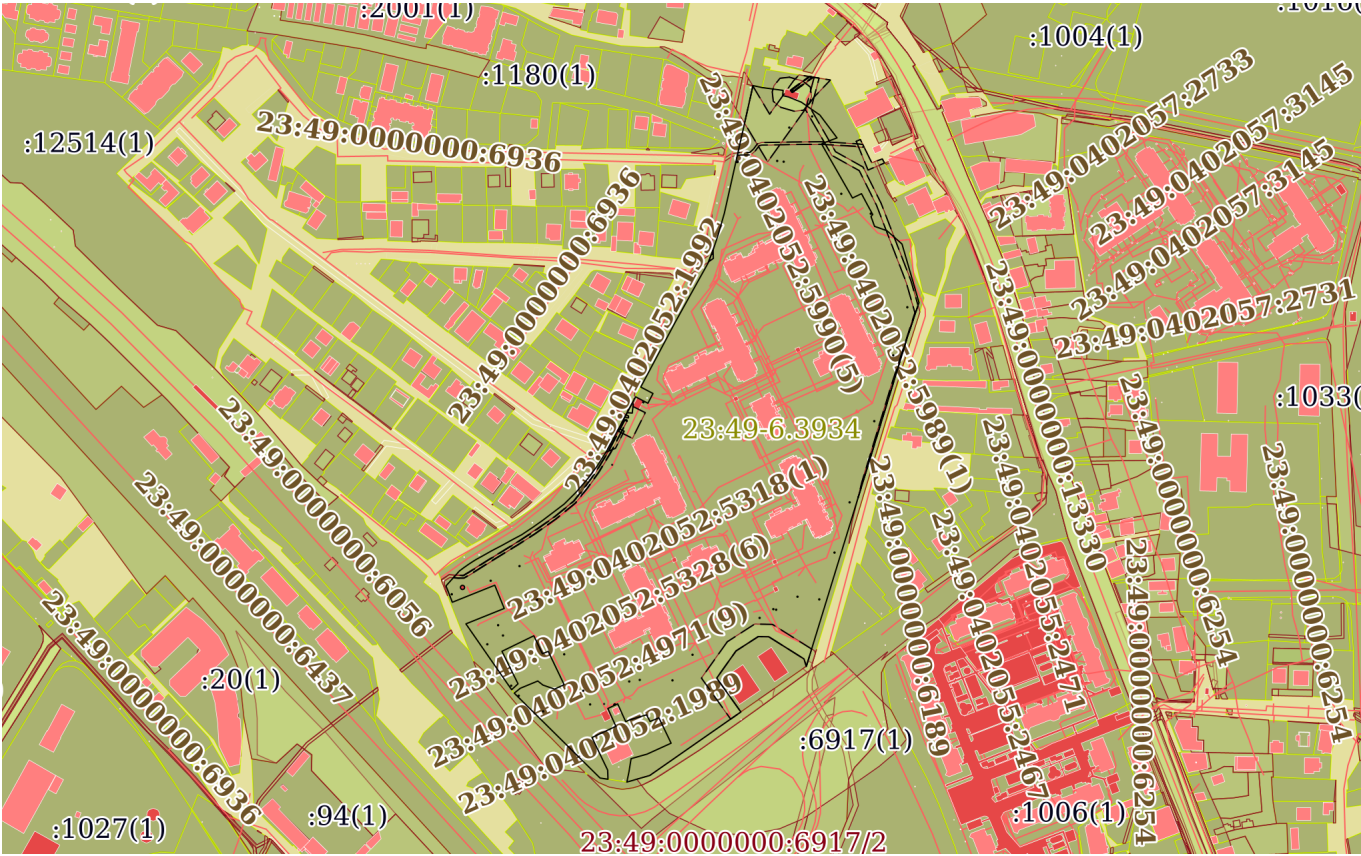
Владелец: ФЕДЕРАЛЬНАЯ СЛУЖБА ГОСУДАРСТВЕННОЙ
РЕГИСТРАЦИИ, КАДАСТРА И КАРТОГРАФИИ
Действителен: с 02.08.2024 по 26.10.2025

полное наименование должности

инициалы, фамилия

Выписка из Единого государственного реестра недвижимости об объекте недвижимости
Описание местоположения земельного участка

Земельный участок			
вид объекта недвижимости			
Лист № 1 раздела 3	Всего листов раздела 3: 1	Всего разделов: 8	Всего листов выписки: 205
30.05.2025г. № КУВИ-001/2025-115414627			
Кадастровый номер:		23:49:0402052:1507	

План (чертеж, схема) земельного участка			
			
Масштаб 1:6000	Условные обозначения:		

полное наименование должности		ДОКУМЕНТ ПОДПИСАН ЭЛЕКТРОННОЙ ПОДПИСЬЮ Сертификат: 009F0BDC181A023B64597F1E2579BEFB50 Владелец: ФЕДЕРАЛЬНАЯ СЛУЖБА ГОСУДАРСТВЕННОЙ РЕГИСТРАЦИИ, КАДАСТРА И КАРТОГРАФИИ Действителен: с 02.08.2024 по 26.10.2025	инициалы, фамилия
-------------------------------	--	--	-------------------

Выписка из Единого государственного реестра недвижимости об объекте недвижимости
Описание местоположения земельного участка

Земельный участок			
вид объекта недвижимости			
Лист № 1 раздела 3.1	Всего листов раздела 3.1: 40	Всего разделов: 8	Всего листов выписки: 205
30.05.2025г. № КУВИ-001/2025-115414627			
Кадастровый номер:		23:49:0402052:1507	

Описание местоположения границ земельного участка							
№ п/п	Номер точки		Дирекционный угол	Горизонтальное проложение, м	Описание закрепления на местности	Кадастровые номера смежных участков	Сведения об адресах правообладателей смежных земельных участков
	начальн ая	конечн ая					
1	2	3	4	5	6	7	8
1	1.1.1	1.1.2	27°59.5´	36.09	данные отсутствуют	23:49:0402052:1506(1)	данные отсутствуют
2	1.1.2	1.1.3	117°39.9´	11.18	данные отсутствуют	23:49:0402052:3060(1)	данные отсутствуют
3	1.1.3	1.1.4	27°38.1´	8.86	данные отсутствуют	23:49:0402052:3060(1)	данные отсутствуют
4	1.1.4	1.1.5	297°40.2´	11.13	данные отсутствуют	23:49:0402052:3060(1)	данные отсутствуют
5	1.1.5	1.1.6	27°59.2´	58.58	данные отсутствуют	23:49:0402052:1506(1)	данные отсутствуют
6	1.1.6	1.1.7	29°1.7´	55.15	данные отсутствуют	23:49:0402052:1506(1)	данные отсутствуют
7	1.1.7	1.1.8	20°29.6´	7.4	данные отсутствуют	23:49:0402052:1506(1)	данные отсутствуют
8	1.1.8	1.1.9	126°52.2´	0.15	данные отсутствуют	23:49:0402052:1506(1), 23:49:0402052:3054(2)	данные отсутствуют
9	1.1.9	1.1.10	102°31.7´	0.18	данные отсутствуют	23:49:0402052:3054(2)	данные отсутствуют
10	1.1.10	1.1.11	79°22.8´	0.16	данные отсутствуют	23:49:0402052:3054(2)	данные отсутствуют
11	1.1.11	1.1.12	57°15.9´	0.17	данные отсутствуют	23:49:0402052:3054(2)	данные отсутствуют
12	1.1.12	1.1.13	29°21.5´	0.18	данные отсутствуют	23:49:0402052:3054(2)	данные отсутствуют
13	1.1.13	1.1.14	10°0.5´	0.17	данные отсутствуют	23:49:0402052:3054(2)	данные отсутствуют
14	1.1.14	1.1.15	345°4.1´	0.16	данные отсутствуют	23:49:0402052:3054(2)	данные отсутствуют
15	1.1.15	1.1.16	323°58.4´	0.14	данные отсутствуют	23:49:0402052:3054(2)	данные отсутствуют
16	1.1.16	1.1.17	305°32.3´	0.17	данные отсутствуют	23:49:0402052:3054(2)	данные отсутствуют
17	1.1.17	1.1.18	280°37.2´	0.16	данные отсутствуют	23:49:0402052:1506(1), 23:49:0402052:3054(2)	данные отсутствуют
18	1.1.18	1.1.19	255°57.8´	0.04	данные отсутствуют	23:49:0402052:1506(1), 23:49:0402052:3054(2)	данные отсутствуют
19	1.1.19	1.1.20	20°26.3´	5.15	данные отсутствуют	23:49:0402052:1506(1)	данные отсутствуют
20	1.1.20	1.1.21	18°28.2´	10.38	данные отсутствуют	23:49:0402052:1506(1)	данные отсутствуют

полное наименование должности	 ДОКУМЕНТ ПОДПИСАН ЭЛЕКТРОННОЙ ПОДПИСЬЮ Сертификат: 009F0BDC181A023B64597F1E2579BEFB50 Владелец: ФЕДЕРАЛЬНАЯ СЛУЖБА ГОСУДАРСТВЕННОЙ РЕГИСТРАЦИИ, КАДАСТРА И КАРТОГРАФИИ Действителен: с 02.08.2024 по 26.10.2025	инициалы, фамилия

Земельный участок								
вид объекта недвижимости								
Лист № 2 раздела 3.1				Всего листов раздела 3.1: 40		Всего разделов: 8		
Всего листов выписки: 205								
30.05.2025г. № КУВИ-001/2025-115414627								
Кадастровый номер:				23:49:0402052:1507				
1	2	3	4	5	6	7	8	
21	1.1.21	1.1.22	16°0.1`	18.25	данные отсутствуют	23:49:0402052:1506(1)	данные отсутствуют	
22	1.1.22	1.1.23	12°39.2`	105.28	данные отсутствуют	23:49:0402052:1506(1)	данные отсутствуют	
23	1.1.23	1.1.24	102°3.8`	7.46	данные отсутствуют	23:49:0402052:958(1)	Российская Федерация, Краснодарский кр., г. Сочи, Адлерский район, ул. Взлетная, дом №15, корпус №а, кв. 1	
24	1.1.24	1.1.25	97°42.5`	17.07	данные отсутствуют	23:49:0402052:3052(1)		данные отсутствуют
25	1.1.25	1.1.26	185°29.5`	4.18	данные отсутствуют	23:49:0402052:3052(1)		данные отсутствуют
26	1.1.26	1.1.27	103°37.4`	5.05	данные отсутствуют	23:49:0402052:3052(1)	данные отсутствуют	
27	1.1.27	1.1.28	112°9.7`	10.95	данные отсутствуют	23:49:0402052:3052(1)	данные отсутствуют	
28	1.1.28	1.1.29	124°45.5`	18.14	данные отсутствуют	23:49:0402052:3052(1)	данные отсутствуют	
29	1.1.29	1.1.30	143°5.4`	23.01	данные отсутствуют	23:49:0402052:3052(1)	данные отсутствуют	
30	1.1.30	1.1.31	249°12.2`	12.59	данные отсутствуют	23:49:0402052:3052(1)	данные отсутствуют	
31	1.1.31	1.1.32	233°7.8`	0.8	данные отсутствуют	23:49:0402052:3052(1)	данные отсутствуют	
32	1.1.32	1.1.33	150°12.6`	50	данные отсутствуют	23:49:0402052:3052(1)	данные отсутствуют	
33	1.1.33	1.1.34	64°31.3`	8.02	данные отсутствуют	23:49:0402052:3052(1)	данные отсутствуют	
34	1.1.34	1.1.35	151°57.8`	9.57	данные отсутствуют	23:49:0402052:3052(1)	данные отсутствуют	
35	1.1.35	1.1.36	151°19.0`	9.44	данные отсутствуют	23:49:0402052:3052(1)	данные отсутствуют	
36	1.1.36	1.1.37	219°34.1`	2.17	данные отсутствуют	23:49:0402052:3052(1)	данные отсутствуют	
37	1.1.37	1.1.38	160°3.1`	8.38	данные отсутствуют	23:49:0402052:3052(1)	данные отсутствуют	
38	1.1.38	1.1.39	109°21.5`	10.59	данные отсутствуют	23:49:0402052:3052(1)	данные отсутствуют	
39	1.1.39	1.1.40	131°31.6`	16.11	данные отсутствуют	23:49:0402052:3052(1)	данные отсутствуют	
40	1.1.40	1.1.41	163°43.1`	32.49	данные отсутствуют	23:49:0402052:3052(1)	данные отсутствуют	
41	1.1.41	1.1.42	163°59.6`	16.57	данные отсутствуют	23:49:0402052:3052(1)	данные отсутствуют	
42	1.1.42	1.1.43	198°31.6`	29.52	данные отсутствуют	23:49:0402052:1506(1)	данные отсутствуют	
43	1.1.43	1.1.44	197°3.8`	276.83	данные отсутствуют	23:49:0402052:1506(1)	данные отсутствуют	
44	1.1.44	1.1.45	342°26.0`	6.26	данные отсутствуют	23:49:0402052:1669(1)	данные отсутствуют	
45	1.1.45	1.1.46	302°10.1`	33.43	данные отсутствуют	23:49:0402052:1669(1)	данные отсутствуют	
46	1.1.46	1.1.47	271°5.0`	8.46	данные отсутствуют	23:49:0402052:1669(1)	данные отсутствуют	
47	1.1.47	1.1.48	237°9.2`	21.29	данные отсутствуют	23:49:0402052:1669(1)	данные отсутствуют	
48	1.1.48	1.1.49	215°25.0`	26.8	данные отсутствуют	23:49:0402052:1669(1)	данные отсутствуют	



ДОКУМЕНТ ПОДПИСАН
ЭЛЕКТРОННОЙ ПОДПИСЬЮ

Сертификат: 009F0BDC181A023B64597F1E2579BEFB50

Владелец: ФЕДЕРАЛЬНАЯ СЛУЖБА ГОСУДАРСТВЕННОЙ
РЕГИСТРАЦИИ, КАДАСТРА И КАРТОГРАФИИ
Действителен: с 02.08.2024 по 26.10.2025

полное наименование должности

инициалы, фамилия

Земельный участок			
вид объекта недвижимости			

Лист № 3 раздела 3.1	Всего листов раздела 3.1: 40	Всего разделов: 8	Всего листов выписки: 205
----------------------	------------------------------	-------------------	---------------------------

30.05.2025г. № КУВИ-001/2025-115414627

Кадастровый номер: 23:49:0402052:1507

1	2	3	4	5	6	7	8
49	1.1.49	1.1.50	144°31.2'	33.48	данные отсутствуют	23:49:0402052:1669(1)	данные отсутствуют
50	1.1.50	1.1.51	235°6.2'	89.32	данные отсутствуют	23:49:0402052:1506(1)	данные отсутствуют
51	1.1.51	1.1.52	253°54.9'	19.2	данные отсутствуют	23:49:0402052:1506(1)	данные отсутствуют
52	1.1.52	1.1.53	11°48.5'	8.11	данные отсутствуют	23:49:0402052:3064(1)	данные отсутствуют
53	1.1.53	1.1.54	9°9.8'	11.05	данные отсутствуют	23:49:0402052:3064(1)	данные отсутствуют
54	1.1.54	1.1.55	74°4.7'	13.41	данные отсутствуют	23:49:0402052:3064(1)	данные отсутствуют
55	1.1.55	1.1.56	65°32.4'	21.18	данные отсутствуют	23:49:0402052:3064(1)	данные отсутствуют
56	1.1.56	1.1.57	334°21.8'	22.65	данные отсутствуют	23:49:0402052:3064(1)	данные отсутствуют
57	1.1.57	1.1.58	247°18.7'	7.67	данные отсутствуют	23:49:0402052:3064(1)	данные отсутствуют
58	1.1.58	1.1.59	331°37.7'	6.1	данные отсутствуют	23:49:0402052:3064(1)	данные отсутствуют
59	1.1.59	1.1.60	253°5.1'	14.78	данные отсутствуют	23:49:0402052:3064(1)	данные отсутствуют
60	1.1.60	1.1.61	244°41.5'	2.85	данные отсутствуют	23:49:0402052:3064(1)	данные отсутствуют
61	1.1.61	1.1.62	335°37.9'	15.75	данные отсутствуют	23:49:0402052:3064(1)	данные отсутствуют
62	1.1.62	1.1.63	244°22.6'	8.72	данные отсутствуют	23:49:0402052:3064(1)	данные отсутствуют
63	1.1.63	1.1.64	155°46.3'	15.69	данные отсутствуют	23:49:0402052:3064(1)	данные отсутствуют
64	1.1.64	1.1.65	244°45.1'	21.22	данные отсутствуют	23:49:0402052:3064(1)	данные отсутствуют
65	1.1.65	1.1.66	154°18.0'	29.03	данные отсутствуют	23:49:0402052:3064(1)	данные отсутствуют
66	1.1.66	1.1.67	177°54.3'	7.38	данные отсутствуют	23:49:0402052:3064(1)	данные отсутствуют
67	1.1.67	1.1.68	278°38.7'	6.45	данные отсутствуют	23:49:0402052:1506(1)	данные отсутствуют
68	1.1.68	1.1.69	314°41.7'	97.09	данные отсутствуют	23:49:0402052:1506(1)	данные отсутствуют
69	1.1.69	1.1.70	51°2.4'	6.25	данные отсутствуют	23:49:0402052:3067(1)	данные отсутствуют
70	1.1.70	1.1.71	67°26.6'	15.22	данные отсутствуют	23:49:0402052:3067(1)	данные отсутствуют
71	1.1.71	1.1.72	127°57.1'	5.3	данные отсутствуют	23:49:0402052:3067(1)	данные отсутствуют
72	1.1.72	1.1.73	109°18.7'	9.92	данные отсутствуют	23:49:0402052:3067(1)	данные отсутствуют
73	1.1.73	1.1.74	64°31.5'	8.46	данные отсутствуют	23:49:0402052:3067(1)	данные отсутствуют
74	1.1.74	1.1.75	334°27.8'	29.67	данные отсутствуют	23:49:0402052:3067(1)	данные отсутствуют
75	1.1.75	1.1.76	247°27.5'	5.03	данные отсутствуют	23:49:0402052:3067(1)	данные отсутствуют
76	1.1.76	1.1.77	334°25.6'	16.01	данные отсутствуют	23:49:0402052:3067(1)	данные отсутствуют
77	1.1.77	1.1.78	244°1.2'	28.49	данные отсутствуют	23:49:0402052:3067(1)	данные отсутствуют



ДОКУМЕНТ ПОДПИСАН
ЭЛЕКТРОННОЙ ПОДПИСЬЮ

Сертификат: 009F0BDC181A023B64597F1E2579BEFB50

Владелец: ФЕДЕРАЛЬНАЯ СЛУЖБА ГОСУДАРСТВЕННОЙ
РЕГИСТРАЦИИ, КАДАСТРА И КАРТОГРАФИИ
Действителен: с 02.08.2024 по 26.10.2025

полное наименование должности

инициалы, фамилия

Земельный участок			
вид объекта недвижимости			

Лист № 4 раздела 3.1	Всего листов раздела 3.1: 40	Всего разделов: 8	Всего листов выписки: 205
----------------------	------------------------------	-------------------	---------------------------

30.05.2025г. № КУВИ-001/2025-115414627

Кадастровый номер: 23:49:0402052:1507

1	2	3	4	5	6	7	8
78	1.1.78	1.1.79	153°45.6`	29.18	данные отсутствуют	23:49:0402052:3067(1)	данные отсутствуют
79	1.1.79	1.1.80	227°26.0`	6.99	данные отсутствуют	23:49:0402052:3067(1)	данные отсутствуют
80	1.1.80	1.1.81	325°14.3`	64.49	данные отсутствуют	23:49:0402052:1506(1)	данные отсутствуют
81	1.1.81	1.1.82	68°6.4`	33.23	данные отсутствуют	23:49:0402052:1506(1)	данные отсутствуют
82	1.1.82	1.1.83	337°51.4`	20.19	данные отсутствуют	23:49:0402052:1506(1)	данные отсутствуют
83	1.1.83	1.1.84	248°6.4`	36.79	данные отсутствуют	23:49:0402052:1506(1)	данные отсутствуют
84	1.1.84	1.1.85	338°55.3`	14.13	данные отсутствуют	23:49:0402052:1506(1)	данные отсутствуют
85	1.1.85	1.1.86	42°4.3`	9.55	данные отсутствуют	23:49:0402052:1506(1)	данные отсутствуют
86	1.1.86	1.1.87	41°34.9`	6.52	данные отсутствуют	23:49:0402052:1506(1)	данные отсутствуют
87	1.1.87	1.1.88	53°9.4`	4.44	данные отсутствуют	23:49:0402052:1506(1)	данные отсутствуют
88	1.1.88	1.1.89	54°59.9`	4.48	данные отсутствуют	23:49:0402052:1506(1)	данные отсутствуют
89	1.1.89	1.1.90	56°21.2`	3.66	данные отсутствуют	23:49:0402052:1506(1)	данные отсутствуют
90	1.1.90	1.1.91	57°53.6`	3.61	данные отсутствуют	23:49:0402052:1506(1)	данные отсутствуют
91	1.1.91	1.1.92	61°9.2`	5.62	данные отсутствуют	23:49:0402052:1506(1)	данные отсутствуют
92	1.1.92	1.1.93	60°33.0`	9.15	данные отсутствуют	23:49:0402052:1506(1)	данные отсутствуют
93	1.1.93	1.1.94	62°26.7`	9.06	данные отсутствуют	23:49:0402052:1506(1)	данные отсутствуют
94	1.1.94	1.1.95	61°8.7`	9.74	данные отсутствуют	23:49:0402052:1506(1)	данные отсутствуют
95	1.1.95	1.1.96	62°11.0`	8.19	данные отсутствуют	23:49:0402052:1506(1)	данные отсутствуют
96	1.1.96	1.1.97	56°14.4`	11.35	данные отсутствуют	23:49:0402052:1506(1)	данные отсутствуют
97	1.1.97	1.1.98	54°42.2`	9.69	данные отсутствуют	23:49:0402052:1506(1)	данные отсутствуют
98	1.1.98	1.1.99	52°49.0`	21.16	данные отсутствуют	23:49:0402052:1506(1)	данные отсутствуют
99	1.1.99	1.1.100	45°15.8`	13.8	данные отсутствуют	23:49:0402052:1506(1)	данные отсутствуют
100	1.1.100	1.1.101	40°40.4`	14.62	данные отсутствуют	23:49:0402052:1506(1)	данные отсутствуют
101	1.1.101	1.1.102	36°35.2`	11.74	данные отсутствуют	23:49:0402052:1506(1)	данные отсутствуют
102	1.1.102	1.1.103	32°33.8`	14.25	данные отсутствуют	23:49:0402052:1506(1)	данные отсутствуют
103	1.1.103	1.1.1	28°11.3`	13.89	данные отсутствуют	23:49:0402052:1506(1)	данные отсутствуют
104	1.2.104	1.2.105	260°32.3`	0.18	данные отсутствуют	23:49:0402052:3063(2)	данные отсутствуют
105	1.2.105	1.2.106	235°18.3`	0.16	данные отсутствуют	23:49:0402052:3063(2)	данные отсутствуют
106	1.2.106	1.2.107	211°36.5`	0.15	данные отсутствуют	23:49:0402052:3063(2)	данные отсутствуют



ДОКУМЕНТ ПОДПИСАН
ЭЛЕКТРОННОЙ ПОДПИСЬЮ

Сертификат: 009F0BDC181A023B64597F1E2579BEFB50

Владелец: ФЕДЕРАЛЬНАЯ СЛУЖБА ГОСУДАРСТВЕННОЙ
РЕГИСТРАЦИИ, КАДАСТРА И КАРТОГРАФИИ
Действителен: с 02.08.2024 по 26.10.2025

полное наименование должности

инициалы, фамилия

Земельный участок			
вид объекта недвижимости			

Лист № 5 раздела 3.1	Всего листов раздела 3.1: 40	Всего разделов: 8	Всего листов выписки: 205
----------------------	------------------------------	-------------------	---------------------------

30.05.2025г. № КУВИ-001/2025-115414627

Кадастровый номер: 23:49:0402052:1507

1	2	3	4	5	6	7	8
107	1.2.107	1.2.108	190°0.5'	0.17	данные отсутствуют	23:49:0402052:3063(2)	данные отсутствуют
108	1.2.108	1.2.109	168°41.4'	0.15	данные отсутствуют	23:49:0402052:3063(2)	данные отсутствуют
109	1.2.109	1.2.110	147°15.9'	0.17	данные отсутствуют	23:49:0402052:3063(2)	данные отсутствуют
110	1.2.110	1.2.111	126°52.2'	0.15	данные отсутствуют	23:49:0402052:3063(2)	данные отсутствуют
111	1.2.111	1.2.112	102°31.7'	0.18	данные отсутствуют	23:49:0402052:3063(2)	данные отсутствуют
112	1.2.112	1.2.113	75°4.1'	0.16	данные отсутствуют	23:49:0402052:3063(2)	данные отсутствуют
113	1.2.113	1.2.114	59°2.2'	0.17	данные отсутствуют	23:49:0402052:3063(2)	данные отсутствуют
114	1.2.114	1.2.115	29°21.5'	0.18	данные отсутствуют	23:49:0402052:3063(2)	данные отсутствуют
115	1.2.115	1.2.116	10°37.2'	0.16	данные отсутствуют	23:49:0402052:3063(2)	данные отсутствуют
116	1.2.116	1.2.117	345°57.8'	0.16	данные отсутствуют	23:49:0402052:3063(2)	данные отсутствуют
117	1.2.117	1.2.118	323°58.4'	0.14	данные отсутствуют	23:49:0402052:3063(2)	данные отсутствуют
118	1.2.118	1.2.119	302°44.1'	0.17	данные отсутствуют	23:49:0402052:3063(2)	данные отсутствуют
119	1.2.119	1.2.104	280°37.2'	0.16	данные отсутствуют	23:49:0402052:3063(2)	данные отсутствуют
120	1.3.120	1.3.121	256°45.5'	0.17	данные отсутствуют	23:49:0402052:3056(4)	данные отсутствуют
121	1.3.121	1.3.122	237°15.9'	0.17	данные отсутствуют	23:49:0402052:3056(4)	данные отсутствуют
122	1.3.122	1.3.123	211°36.5'	0.15	данные отсутствуют	23:49:0402052:3056(4)	данные отсутствуют
123	1.3.123	1.3.124	190°37.2'	0.16	данные отсутствуют	23:49:0402052:3056(4)	данные отсутствуют
124	1.3.124	1.3.125	168°41.4'	0.15	данные отсутствуют	23:49:0402052:3056(4)	данные отсутствуют
125	1.3.125	1.3.126	150°15.3'	0.16	данные отсутствуют	23:49:0402052:3056(4)	данные отсутствуют
126	1.3.126	1.3.127	122°44.1'	0.17	данные отсутствуют	23:49:0402052:3056(4)	данные отсутствуют
127	1.3.127	1.3.128	103°14.5'	0.17	данные отсутствуют	23:49:0402052:3056(4)	данные отсутствуют
128	1.3.128	1.3.129	79°22.8'	0.16	данные отсутствуют	23:49:0402052:3056(4)	данные отсутствуют
129	1.3.129	1.3.130	54°27.7'	0.17	данные отсутствуют	23:49:0402052:3056(4)	данные отсутствуют
130	1.3.130	1.3.131	33°41.4'	0.18	данные отсутствуют	23:49:0402052:3056(4)	данные отсутствуют
131	1.3.131	1.3.132	6°42.6'	0.17	данные отсутствуют	23:49:0402052:3056(4)	данные отсутствуют
132	1.3.132	1.3.133	345°4.1'	0.16	данные отсутствуют	23:49:0402052:3056(4)	данные отсутствуют
133	1.3.133	1.3.134	326°18.6'	0.14	данные отсутствуют	23:49:0402052:3056(4)	данные отсутствуют
134	1.3.134	1.3.135	302°44.1'	0.17	данные отсутствуют	23:49:0402052:3056(4)	данные отсутствуют
135	1.3.135	1.3.120	280°37.2'	0.16	данные отсутствуют	23:49:0402052:3056(4)	данные отсутствуют



ДОКУМЕНТ ПОДПИСАН
ЭЛЕКТРОННОЙ ПОДПИСЬЮ

Сертификат: 009F0BDC181A023B64597F1E2579BEFB50

Владелец: ФЕДЕРАЛЬНАЯ СЛУЖБА ГОСУДАРСТВЕННОЙ
РЕГИСТРАЦИИ, КАДАСТРА И КАРТОГРАФИИ
Действителен: с 02.08.2024 по 26.10.2025

полное наименование должности

инициалы, фамилия

Земельный участок			
вид объекта недвижимости			

Лист № 6 раздела 3.1	Всего листов раздела 3.1: 40	Всего разделов: 8	Всего листов выписки: 205
----------------------	------------------------------	-------------------	---------------------------

30.05.2025г. № КУВИ-001/2025-115414627

Кадастровый номер: 23:49:0402052:1507

1	2	3	4	5	6	7	8
136	1.4.136	1.4.137	257°28.3'	0.18	данные отсутствуют	23:49:0402052:3061(3)	данные отсутствуют
137	1.4.137	1.4.138	233°7.8'	0.15	данные отсутствуют	23:49:0402052:3061(3)	данные отсутствуют
138	1.4.138	1.4.139	214°41.7'	0.16	данные отсутствуют	23:49:0402052:3061(3)	данные отсутствуют
139	1.4.139	1.4.140	190°37.2'	0.16	данные отсутствуют	23:49:0402052:3061(3)	данные отсутствуют
140	1.4.140	1.4.141	169°22.8'	0.16	данные отсутствуют	23:49:0402052:3061(3)	данные отсутствуют
141	1.4.141	1.4.142	145°18.3'	0.16	данные отсутствуют	23:49:0402052:3061(3)	данные отсутствуют
142	1.4.142	1.4.143	126°52.2'	0.15	данные отсутствуют	23:49:0402052:3061(3)	данные отсутствуют
143	1.4.143	1.4.144	102°31.7'	0.18	данные отсутствуют	23:49:0402052:3061(3)	данные отсутствуют
144	1.4.144	1.4.145	79°22.8'	0.16	данные отсутствуют	23:49:0402052:3061(3)	данные отсутствуют
145	1.4.145	1.4.146	57°15.9'	0.17	данные отсутствуют	23:49:0402052:3061(3)	данные отсутствуют
146	1.4.146	1.4.147	32°0.3'	0.19	данные отсутствуют	23:49:0402052:3061(3)	данные отсутствуют
147	1.4.147	1.4.148	6°42.6'	0.17	данные отсутствуют	23:49:0402052:3061(3)	данные отсутствуют
148	1.4.148	1.4.149	345°4.1'	0.16	данные отсутствуют	23:49:0402052:3061(3)	данные отсутствуют
149	1.4.149	1.4.150	323°58.4'	0.14	данные отсутствуют	23:49:0402052:3061(3)	данные отсутствуют
150	1.4.150	1.4.151	305°32.3'	0.17	данные отсутствуют	23:49:0402052:3061(3)	данные отсутствуют
151	1.4.151	1.4.136	280°37.2'	0.16	данные отсутствуют	23:49:0402052:3061(3)	данные отсутствуют
152	1.5.152	1.5.153	257°28.3'	0.18	данные отсутствуют	23:49:0402052:3056(5)	данные отсутствуют
153	1.5.153	1.5.154	233°7.8'	0.15	данные отсутствуют	23:49:0402052:3056(5)	данные отсутствуют
154	1.5.154	1.5.155	216°52.2'	0.15	данные отсутствуют	23:49:0402052:3056(5)	данные отсутствуют
155	1.5.155	1.5.156	190°0.5'	0.17	данные отсутствуют	23:49:0402052:3056(5)	данные отсутствуют
156	1.5.156	1.5.157	168°41.4'	0.15	данные отсутствуют	23:49:0402052:3056(5)	данные отсутствуют
157	1.5.157	1.5.158	147°15.9'	0.17	данные отсутствуют	23:49:0402052:3056(5)	данные отсутствуют
158	1.5.158	1.5.159	126°52.2'	0.15	данные отсутствуют	23:49:0402052:3056(5)	данные отсутствуют
159	1.5.159	1.5.160	101°53.3'	0.19	данные отсутствуют	23:49:0402052:3056(5)	данные отсутствуют
160	1.5.160	1.5.161	78°41.4'	0.15	данные отсутствуют	23:49:0402052:3056(5)	данные отсутствуют
161	1.5.161	1.5.162	54°27.7'	0.17	данные отсутствуют	23:49:0402052:3056(5)	данные отсутствуют
162	1.5.162	1.5.163	32°0.3'	0.19	данные отсутствуют	23:49:0402052:3056(5)	данные отсутствуют
163	1.5.163	1.5.164	7°7.5'	0.16	данные отсутствуют	23:49:0402052:3056(5)	данные отсутствуют
164	1.5.164	1.5.165	345°4.1'	0.16	данные отсутствуют	23:49:0402052:3056(5)	данные отсутствуют



ДОКУМЕНТ ПОДПИСАН
ЭЛЕКТРОННОЙ ПОДПИСЬЮ

Сертификат: 009F0BDC181A023B64597F1E2579BEFB50

Владелец: ФЕДЕРАЛЬНАЯ СЛУЖБА ГОСУДАРСТВЕННОЙ
РЕГИСТРАЦИИ, КАДАСТРА И КАРТОГРАФИИ
Действителен: с 02.08.2024 по 26.10.2025

полное наименование должности

инициалы, фамилия

Земельный участок			
вид объекта недвижимости			

Лист № 7 раздела 3.1	Всего листов раздела 3.1: 40	Всего разделов: 8	Всего листов выписки: 205
----------------------	------------------------------	-------------------	---------------------------

30.05.2025г. № КУВИ-001/2025-115414627

Кадастровый номер: 23:49:0402052:1507

1	2	3	4	5	6	7	8
165	1.5.165	1.5.166	326°18.6'	0.14	данные отсутствуют	23:49:0402052:3056(5)	данные отсутствуют
166	1.5.166	1.5.167	302°44.1'	0.17	данные отсутствуют	23:49:0402052:3056(5)	данные отсутствуют
167	1.5.167	1.5.152	280°37.2'	0.16	данные отсутствуют	23:49:0402052:3056(5)	данные отсутствуют
168	1.6.168	1.6.169	257°28.3'	0.18	данные отсутствуют	23:49:0402052:3061(2)	данные отсутствуют
169	1.6.169	1.6.170	233°7.8'	0.15	данные отсутствуют	23:49:0402052:3061(2)	данные отсутствуют
170	1.6.170	1.6.171	214°41.7'	0.16	данные отсутствуют	23:49:0402052:3061(2)	данные отсутствуют
171	1.6.171	1.6.172	190°37.2'	0.16	данные отсутствуют	23:49:0402052:3061(2)	данные отсутствуют
172	1.6.172	1.6.173	169°22.8'	0.16	данные отсутствуют	23:49:0402052:3061(2)	данные отсутствуют
173	1.6.173	1.6.174	147°15.9'	0.17	данные отсутствуют	23:49:0402052:3061(2)	данные отсутствуют
174	1.6.174	1.6.175	126°52.2'	0.15	данные отсутствуют	23:49:0402052:3061(2)	данные отсутствуют
175	1.6.175	1.6.176	99°27.7'	0.18	данные отсутствуют	23:49:0402052:3061(2)	данные отсутствуют
176	1.6.176	1.6.177	79°22.8'	0.16	данные отсутствуют	23:49:0402052:3061(2)	данные отсутствуют
177	1.6.177	1.6.178	57°15.9'	0.17	данные отсутствуют	23:49:0402052:3061(2)	данные отсутствуют
178	1.6.178	1.6.179	32°0.3'	0.19	данные отсутствуют	23:49:0402052:3061(2)	данные отсутствуют
179	1.6.179	1.6.180	7°7.5'	0.16	данные отсутствуют	23:49:0402052:3061(2)	данные отсутствуют
180	1.6.180	1.6.181	345°57.8'	0.16	данные отсутствуют	23:49:0402052:3061(2)	данные отсутствуют
181	1.6.181	1.6.182	323°58.4'	0.14	данные отсутствуют	23:49:0402052:3061(2)	данные отсутствуют
182	1.6.182	1.6.183	302°44.1'	0.17	данные отсутствуют	23:49:0402052:3061(2)	данные отсутствуют
183	1.6.183	1.6.168	284°2.2'	0.16	данные отсутствуют	23:49:0402052:3061(2)	данные отсутствуют
184	1.7.184	1.7.185	256°45.5'	0.17	данные отсутствуют	23:49:0402052:3063(5)	данные отсутствуют
185	1.7.185	1.7.186	235°18.3'	0.16	данные отсутствуют	23:49:0402052:3063(5)	данные отсутствуют
186	1.7.186	1.7.187	216°52.2'	0.15	данные отсутствуют	23:49:0402052:3063(5)	данные отсутствуют
187	1.7.187	1.7.188	190°0.5'	0.17	данные отсутствуют	23:49:0402052:3063(5)	данные отсутствуют
188	1.7.188	1.7.189	168°41.4'	0.15	данные отсутствуют	23:49:0402052:3063(5)	данные отсутствуют
189	1.7.189	1.7.190	147°15.9'	0.17	данные отсутствуют	23:49:0402052:3063(5)	данные отсутствуют
190	1.7.190	1.7.191	124°41.7'	0.16	данные отсутствуют	23:49:0402052:3063(5)	данные отсутствуют
191	1.7.191	1.7.192	103°14.5'	0.17	данные отсутствуют	23:49:0402052:3063(5)	данные отсутствуют
192	1.7.192	1.7.193	79°22.8'	0.16	данные отсутствуют	23:49:0402052:3063(5)	данные отсутствуют
193	1.7.193	1.7.194	54°27.7'	0.17	данные отсутствуют	23:49:0402052:3063(5)	данные отсутствуют



ДОКУМЕНТ ПОДПИСАН
ЭЛЕКТРОННОЙ ПОДПИСЬЮ

Сертификат: 009F0BDC181A023B64597F1E2579BEFB50

Владелец: ФЕДЕРАЛЬНАЯ СЛУЖБА ГОСУДАРСТВЕННОЙ
РЕГИСТРАЦИИ, КАДАСТРА И КАРТОГРАФИИ
Действителен: с 02.08.2024 по 26.10.2025

полное наименование должности

инициалы, фамилия

Земельный участок			
вид объекта недвижимости			

Лист № 8 раздела 3.1	Всего листов раздела 3.1: 40	Всего разделов: 8	Всего листов выписки: 205
----------------------	------------------------------	-------------------	---------------------------

30.05.2025г. № КУВИ-001/2025-115414627

Кадастровый номер: 23:49:0402052:1507

1	2	3	4	5	6	7	8
194	1.7.194	1.7.195	32°0.3'	0.19	данные отсутствуют	23:49:0402052:3063(5)	данные отсутствуют
195	1.7.195	1.7.196	7°7.5'	0.16	данные отсутствуют	23:49:0402052:3063(5)	данные отсутствуют
196	1.7.196	1.7.197	345°57.8'	0.16	данные отсутствуют	23:49:0402052:3063(5)	данные отсутствуют
197	1.7.197	1.7.198	323°58.4'	0.14	данные отсутствуют	23:49:0402052:3063(5)	данные отсутствуют
198	1.7.198	1.7.199	304°41.7'	0.16	данные отсутствуют	23:49:0402052:3063(5)	данные отсутствуют
199	1.7.199	1.7.184	280°0.5'	0.17	данные отсутствуют	23:49:0402052:3063(5)	данные отсутствуют
200	1.8.200	1.8.201	256°45.5'	0.17	данные отсутствуют	23:49:0402052:3055(3)	данные отсутствуют
201	1.8.201	1.8.202	233°7.8'	0.15	данные отсутствуют	23:49:0402052:3055(3)	данные отсутствуют
202	1.8.202	1.8.203	211°36.5'	0.15	данные отсутствуют	23:49:0402052:3055(3)	данные отсутствуют
203	1.8.203	1.8.204	194°2.2'	0.16	данные отсутствуют	23:49:0402052:3055(3)	данные отсутствуют
204	1.8.204	1.8.205	168°41.4'	0.15	данные отсутствуют	23:49:0402052:3055(3)	данные отсутствуют
205	1.8.205	1.8.206	147°15.9'	0.17	данные отсутствуют	23:49:0402052:3055(3)	данные отсутствуют
206	1.8.206	1.8.207	126°52.2'	0.15	данные отсутствуют	23:49:0402052:3055(3)	данные отсутствуют
207	1.8.207	1.8.208	102°31.7'	0.18	данные отсутствуют	23:49:0402052:3055(3)	данные отсутствуют
208	1.8.208	1.8.209	79°22.8'	0.16	данные отсутствуют	23:49:0402052:3055(3)	данные отсутствуют
209	1.8.209	1.8.210	54°27.7'	0.17	данные отсутствуют	23:49:0402052:3055(3)	данные отсутствуют
210	1.8.210	1.8.211	33°41.4'	0.18	данные отсутствуют	23:49:0402052:3055(3)	данные отсутствуют
211	1.8.211	1.8.212	6°42.6'	0.17	данные отсутствуют	23:49:0402052:3055(3)	данные отсутствуют
212	1.8.212	1.8.213	345°4.1'	0.16	данные отсутствуют	23:49:0402052:3055(3)	данные отсутствуют
213	1.8.213	1.8.214	326°18.6'	0.14	данные отсутствуют	23:49:0402052:3055(3)	данные отсутствуют
214	1.8.214	1.8.215	304°41.7'	0.16	данные отсутствуют	23:49:0402052:3055(3)	данные отсутствуют
215	1.8.215	1.8.200	279°27.7'	0.18	данные отсутствуют	23:49:0402052:3055(3)	данные отсутствуют
216	1.9.216	1.9.217	260°32.3'	0.18	данные отсутствуют	23:49:0402052:3055(2)	данные отсутствуют
217	1.9.217	1.9.218	233°7.8'	0.15	данные отсутствуют	23:49:0402052:3055(2)	данные отсутствуют
218	1.9.218	1.9.219	211°36.5'	0.15	данные отсутствуют	23:49:0402052:3055(2)	данные отсутствуют
219	1.9.219	1.9.220	193°14.5'	0.17	данные отсутствуют	23:49:0402052:3055(2)	данные отсутствуют
220	1.9.220	1.9.221	168°41.4'	0.15	данные отсутствуют	23:49:0402052:3055(2)	данные отсутствуют
221	1.9.221	1.9.222	147°15.9'	0.17	данные отсутствуют	23:49:0402052:3055(2)	данные отсутствуют
222	1.9.222	1.9.223	126°52.2'	0.15	данные отсутствуют	23:49:0402052:3055(2)	данные отсутствуют



ДОКУМЕНТ ПОДПИСАН
ЭЛЕКТРОННОЙ ПОДПИСЬЮ

Сертификат: 009F0BDC181A023B64597F1E2579BEFB50

Владелец: ФЕДЕРАЛЬНАЯ СЛУЖБА ГОСУДАРСТВЕННОЙ
РЕГИСТРАЦИИ, КАДАСТРА И КАРТОГРАФИИ
Действителен: с 02.08.2024 по 26.10.2025

полное наименование должности

инициалы, фамилия

Земельный участок			
вид объекта недвижимости			

Лист № 9 раздела 3.1	Всего листов раздела 3.1: 40	Всего разделов: 8	Всего листов выписки: 205
----------------------	------------------------------	-------------------	---------------------------

30.05.2025г. № КУВИ-001/2025-115414627

Кадастровый номер: 23:49:0402052:1507

1	2	3	4	5	6	7	8
223	1.9.223	1.9.224	102°31.7'	0.18	данные отсутствуют	23:49:0402052:3055(2)	данные отсутствуют
224	1.9.224	1.9.225	79°22.8'	0.16	данные отсутствуют	23:49:0402052:3055(2)	данные отсутствуют
225	1.9.225	1.9.226	54°27.7'	0.17	данные отсутствуют	23:49:0402052:3055(2)	данные отсутствуют
226	1.9.226	1.9.227	32°0.3'	0.19	данные отсутствуют	23:49:0402052:3055(2)	данные отсутствуют
227	1.9.227	1.9.228	7°7.5'	0.16	данные отсутствуют	23:49:0402052:3055(2)	данные отсутствуют
228	1.9.228	1.9.229	345°57.8'	0.16	данные отсутствуют	23:49:0402052:3055(2)	данные отсутствуют
229	1.9.229	1.9.230	323°58.4'	0.14	данные отсутствуют	23:49:0402052:3055(2)	данные отсутствуют
230	1.9.230	1.9.231	302°44.1'	0.17	данные отсутствуют	23:49:0402052:3055(2)	данные отсутствуют
231	1.9.231	1.9.216	280°37.2'	0.16	данные отсутствуют	23:49:0402052:3055(2)	данные отсутствуют
232	1.10.232	1.10.233	256°45.5'	0.17	данные отсутствуют	23:49:0402052:3061(4)	данные отсутствуют
233	1.10.233	1.10.234	233°7.8'	0.15	данные отсутствуют	23:49:0402052:3061(4)	данные отсутствуют
234	1.10.234	1.10.235	214°41.7'	0.16	данные отсутствуют	23:49:0402052:3061(4)	данные отсутствуют
235	1.10.235	1.10.236	190°37.2'	0.16	данные отсутствуют	23:49:0402052:3061(4)	данные отсутствуют
236	1.10.236	1.10.237	169°22.8'	0.16	данные отсутствуют	23:49:0402052:3061(4)	данные отсутствуют
237	1.10.237	1.10.238	145°18.3'	0.16	данные отсутствуют	23:49:0402052:3061(4)	данные отсутствуют
238	1.10.238	1.10.239	126°52.2'	0.15	данные отсутствуют	23:49:0402052:3061(4)	данные отсутствуют
239	1.10.239	1.10.240	102°31.7'	0.18	данные отсутствуют	23:49:0402052:3061(4)	данные отсутствуют
240	1.10.240	1.10.241	79°22.8'	0.16	данные отсутствуют	23:49:0402052:3061(4)	данные отсутствуют
241	1.10.241	1.10.242	57°15.9'	0.17	данные отсутствуют	23:49:0402052:3061(4)	данные отсутствуют
242	1.10.242	1.10.243	32°0.3'	0.19	данные отсутствуют	23:49:0402052:3061(4)	данные отсутствуют



ДОКУМЕНТ ПОДПИСАН
ЭЛЕКТРОННОЙ ПОДПИСЬЮ

Сертификат: 009F0BDC181A023B64597F1E2579BEFB50

Владелец: ФЕДЕРАЛЬНАЯ СЛУЖБА ГОСУДАРСТВЕННОЙ

РЕГИСТРАЦИИ, КАДАСТРА И КАРТОГРАФИИ

Действителен: с 02.08.2024 по 26.10.2025

полное наименование должности

инициалы, фамилия

Земельный участок			
вид объекта недвижимости			
Лист № 10 раздела 3.1	Всего листов раздела 3.1: 40	Всего разделов: 8	Всего листов выписки: 205

30.05.2025г. № КУВИ-001/2025-115414627

Кадастровый номер:

23:49:0402052:1507

1	2	3	4	5	6	7	8
243	1.10.243	1.10.24 4	6°42.6´	0.17	данные отсутствуют	23:49:0402052:3061(4)	данные отсутствуют
244	1.10.244	1.10.24 5	345°4.1´	0.16	данные отсутствуют	23:49:0402052:3061(4)	данные отсутствуют
245	1.10.245	1.10.24 6	323°58.4´	0.14	данные отсутствуют	23:49:0402052:3061(4)	данные отсутствуют
246	1.10.246	1.10.24 7	304°41.7´	0.16	данные отсутствуют	23:49:0402052:3061(4)	данные отсутствуют
247	1.10.247	1.10.23 2	282°31.7´	0.18	данные отсутствуют	23:49:0402052:3061(4)	данные отсутствуют
248	1.11.248	1.11.24 9	257°28.3´	0.18	данные отсутствуют	23:49:0402052:3056(1)	данные отсутствуют
249	1.11.249	1.11.25 0	233°7.8´	0.15	данные отсутствуют	23:49:0402052:3056(1)	данные отсутствуют
250	1.11.250	1.11.25 1	211°36.5´	0.15	данные отсутствуют	23:49:0402052:3056(1)	данные отсутствуют
251	1.11.251	1.11.25 2	194°2.2´	0.16	данные отсутствуют	23:49:0402052:3056(1)	данные отсутствуют
252	1.11.252	1.11.25 3	169°22.8´	0.16	данные отсутствуют	23:49:0402052:3056(1)	данные отсутствуют
253	1.11.253	1.11.25 4	145°18.3´	0.16	данные отсутствуют	23:49:0402052:3056(1)	данные отсутствуют
254	1.11.254	1.11.25 5	126°52.2´	0.15	данные отсутствуют	23:49:0402052:3056(1)	данные отсутствуют
255	1.11.255	1.11.25 6	102°31.7´	0.18	данные отсутствуют	23:49:0402052:3056(1)	данные отсутствуют
256	1.11.256	1.11.25 7	79°22.8´	0.16	данные отсутствуют	23:49:0402052:3056(1)	данные отсутствуют
257	1.11.257	1.11.25 8	57°15.9´	0.17	данные отсутствуют	23:49:0402052:3056(1)	данные отсутствуют
258	1.11.258	1.11.25 9	32°0.3´	0.19	данные отсутствуют	23:49:0402052:3056(1)	данные отсутствуют



ДОКУМЕНТ ПОДПИСАН
ЭЛЕКТРОННОЙ ПОДПИСЬЮ

Сертификат: 009F0BDC181A023B64597F1E2579BEFB50

Владелец: ФЕДЕРАЛЬНАЯ СЛУЖБА ГОСУДАРСТВЕННОЙ
РЕГИСТРАЦИИ, КАДАСТРА И КАРТОГРАФИИ
Действителен: с 02.08.2024 по 26.10.2025

полное наименование должности

инициалы, фамилия

Земельный участок			
вид объекта недвижимости			

Лист № 11 раздела 3.1	Всего листов раздела 3.1: 40	Всего разделов: 8	Всего листов выписки: 205
-----------------------	------------------------------	-------------------	---------------------------

30.05.2025г. № КУВИ-001/2025-115414627

Кадастровый номер: 23:49:0402052:1507

1	2	3	4	5	6	7	8
259	1.11.259	1.11.260	6°42.6'	0.17	данные отсутствуют	23:49:0402052:3056(1)	данные отсутствуют
260	1.11.260	1.11.261	345°4.1'	0.16	данные отсутствуют	23:49:0402052:3056(1)	данные отсутствуют
261	1.11.261	1.11.262	326°18.6'	0.14	данные отсутствуют	23:49:0402052:3056(1)	данные отсутствуют
262	1.11.262	1.11.263	302°44.1'	0.17	данные отсутствуют	23:49:0402052:3056(1)	данные отсутствуют
263	1.11.263	1.11.248	280°37.2'	0.16	данные отсутствуют	23:49:0402052:3056(1)	данные отсутствуют
264	1.12.264	1.12.265	253°36.6'	0.71	данные отсутствуют	23:49:0402052:3066(1)	данные отсутствуют
265	1.12.265	1.12.266	230°11.6'	0.62	данные отсутствуют	23:49:0402052:3066(1)	данные отсутствуют
266	1.12.266	1.12.267	208°41.2'	0.6	данные отсутствуют	23:49:0402052:3066(1)	данные отсутствуют
267	1.12.267	1.12.268	187°45.9'	0.67	данные отсутствуют	23:49:0402052:3066(1)	данные отсутствуют
268	1.12.268	1.12.269	164°10.9'	0.62	данные отсутствуют	23:49:0402052:3066(1)	данные отсутствуют
269	1.12.269	1.12.270	143°7.8'	0.65	данные отсутствуют	23:49:0402052:3066(1)	данные отсутствуют
270	1.12.270	1.12.271	121°36.5'	0.61	данные отсутствуют	23:49:0402052:3066(1)	данные отсутствуют
271	1.12.271	1.12.272	97°54.4'	0.73	данные отсутствуют	23:49:0402052:3066(1)	данные отсутствуют
272	1.12.272	1.12.273	74°25.6'	0.63	данные отсутствуют	23:49:0402052:3066(1)	данные отсутствуют
273	1.12.273	1.12.274	52°16.5'	0.67	данные отсутствуют	23:49:0402052:3066(1)	данные отсутствуют
274	1.12.274	1.12.275	27°56.2'	0.75	данные отсутствуют	23:49:0402052:3066(1)	данные отсутствуют



ДОКУМЕНТ ПОДПИСАН
ЭЛЕКТРОННОЙ ПОДПИСЬЮ

Сертификат: 009F0BDC181A023B64597F1E2579BEFB50

Владелец: ФЕДЕРАЛЬНАЯ СЛУЖБА ГОСУДАРСТВЕННОЙ

РЕГИСТРАЦИИ, КАДАСТРА И КАРТОГРАФИИ

Действителен: с 02.08.2024 по 26.10.2025

полное наименование должности

инициалы, фамилия

Земельный участок			
вид объекта недвижимости			

Лист № 12 раздела 3.1	Всего листов раздела 3.1: 40	Всего разделов: 8	Всего листов выписки: 205
-----------------------	------------------------------	-------------------	---------------------------

30.05.2025г. № КУВИ-001/2025-115414627

Кадастровый номер: 23:49:0402052:1507

1	2	3	4	5	6	7	8
275	1.12.275	1.12.276	2°36.2'	0.66	данные отсутствуют	23:49:0402052:3066(1)	данные отсутствуют
276	1.12.276	1.12.277	340°42.6'	0.64	данные отсутствуют	23:49:0402052:3066(1)	данные отсутствуют
277	1.12.277	1.12.278	321°0.5'	0.54	данные отсутствуют	23:49:0402052:3066(1)	данные отсутствуют
278	1.12.278	1.12.279	300°30.6'	0.65	данные отсутствуют	23:49:0402052:3066(1)	данные отсутствуют
279	1.12.279	1.12.280	276°48.5'	0.67	данные отсутствуют	23:49:0402052:3066(1)	данные отсутствуют
280	1.13.280	1.13.281	255°57.8'	0.16	данные отсутствуют	23:49:0402052:3059(1)	данные отсутствуют
281	1.13.281	1.13.282	235°18.3'	0.16	данные отсутствуют	23:49:0402052:3059(1)	данные отсутствуют
282	1.13.282	1.13.283	214°41.7'	0.16	данные отсутствуют	23:49:0402052:3059(1)	данные отсутствуют
283	1.13.283	1.13.284	187°7.5'	0.16	данные отсутствуют	23:49:0402052:3059(1)	данные отсутствуют
284	1.13.284	1.13.285	172°52.5'	0.16	данные отсутствуют	23:49:0402052:3059(1)	данные отсутствуют
285	1.13.285	1.13.286	145°18.3'	0.16	данные отсутствуют	23:49:0402052:3059(1)	данные отсутствуют
286	1.13.286	1.13.287	124°41.7'	0.16	данные отсутствуют	23:49:0402052:3059(1)	данные отсутствуют
287	1.13.287	1.13.288	102°31.7'	0.18	данные отсутствуют	23:49:0402052:3059(1)	данные отсутствуют
288	1.13.288	1.13.289	79°22.8'	0.16	данные отсутствуют	23:49:0402052:3059(1)	данные отсутствуют
289	1.13.289	1.13.290	57°15.9'	0.17	данные отсутствуют	23:49:0402052:3059(1)	данные отсутствуют
290	1.13.290	1.13.291	32°0.3'	0.19	данные отсутствуют	23:49:0402052:3059(1)	данные отсутствуют



ДОКУМЕНТ ПОДПИСАН
ЭЛЕКТРОННОЙ ПОДПИСЬЮ

Сертификат: 009F0BDC181A023B64597F1E2579BEFB50

Владелец: ФЕДЕРАЛЬНАЯ СЛУЖБА ГОСУДАРСТВЕННОЙ

РЕГИСТРАЦИИ, КАДАСТРА И КАРТОГРАФИИ

Действителен: с 02.08.2024 по 26.10.2025

полное наименование должности

инициалы, фамилия

Земельный участок			
вид объекта недвижимости			

Лист № 13 раздела 3.1	Всего листов раздела 3.1: 40	Всего разделов: 8	Всего листов выписки: 205
-----------------------	------------------------------	-------------------	---------------------------

30.05.2025г. № КУВИ-001/2025-115414627

Кадастровый номер: 23:49:0402052:1507

1	2	3	4	5	6	7	8
291	1.13.291	1.13.292	6°42.6'	0.17	данные отсутствуют	23:49:0402052:3059(1)	данные отсутствуют
292	1.13.292	1.13.293	345°4.1'	0.16	данные отсутствуют	23:49:0402052:3059(1)	данные отсутствуют
293	1.13.293	1.13.294	323°58.4'	0.14	данные отсутствуют	23:49:0402052:3059(1)	данные отсутствуют
294	1.13.294	1.13.295	305°32.3'	0.17	данные отсутствуют	23:49:0402052:3059(1)	данные отсутствуют
295	1.13.295	1.13.280	279°27.7'	0.18	данные отсутствуют	23:49:0402052:3059(1)	данные отсутствуют
296	1.14.296	1.14.297	257°28.3'	0.18	данные отсутствуют	23:49:0402052:3053(1)	данные отсутствуют
297	1.14.297	1.14.298	233°7.8'	0.15	данные отсутствуют	23:49:0402052:3053(1)	данные отсутствуют
298	1.14.298	1.14.299	214°41.7'	0.16	данные отсутствуют	23:49:0402052:3053(1)	данные отсутствуют
299	1.14.299	1.14.300	190°37.2'	0.16	данные отсутствуют	23:49:0402052:3053(1)	данные отсутствуют
300	1.14.300	1.14.301	169°22.8'	0.16	данные отсутствуют	23:49:0402052:3053(1)	данные отсутствуют
301	1.14.301	1.14.302	145°18.3'	0.16	данные отсутствуют	23:49:0402052:3053(1)	данные отсутствуют
302	1.14.302	1.14.303	126°52.2'	0.15	данные отсутствуют	23:49:0402052:3053(1)	данные отсутствуют
303	1.14.303	1.14.304	102°31.7'	0.18	данные отсутствуют	23:49:0402052:3053(1)	данные отсутствуют
304	1.14.304	1.14.305	79°22.8'	0.16	данные отсутствуют	23:49:0402052:3053(1)	данные отсутствуют
305	1.14.305	1.14.306	57°15.9'	0.17	данные отсутствуют	23:49:0402052:3053(1)	данные отсутствуют
306	1.14.306	1.14.307	29°21.5'	0.18	данные отсутствуют	23:49:0402052:3053(1)	данные отсутствуют



ДОКУМЕНТ ПОДПИСАН
ЭЛЕКТРОННОЙ ПОДПИСЬЮ

Сертификат: 009F0BDC181A023B64597F1E2579BEFB50

Владелец: ФЕДЕРАЛЬНАЯ СЛУЖБА ГОСУДАРСТВЕННОЙ

РЕГИСТРАЦИИ, КАДАСТРА И КАРТОГРАФИИ

Действителен: с 02.08.2024 по 26.10.2025

полное наименование должности

инициалы, фамилия

Земельный участок			
вид объекта недвижимости			

Лист № 14 раздела 3.1	Всего листов раздела 3.1: 40	Всего разделов: 8	Всего листов выписки: 205
-----------------------	------------------------------	-------------------	---------------------------

30.05.2025г. № КУВИ-001/2025-115414627

Кадастровый номер: 23:49:0402052:1507

1	2	3	4	5	6	7	8
307	1.14.307	1.14.308	10°0.5'	0.17	данные отсутствуют	23:49:0402052:3053(1)	данные отсутствуют
308	1.14.308	1.14.309	345°4.1'	0.16	данные отсутствуют	23:49:0402052:3053(1)	данные отсутствуют
309	1.14.309	1.14.310	320°42.7'	0.14	данные отсутствуют	23:49:0402052:3053(1)	данные отсутствуют
310	1.14.310	1.14.311	304°41.7'	0.16	данные отсутствуют	23:49:0402052:3053(1)	данные отсутствуют
311	1.14.311	1.14.296	284°2.2'	0.16	данные отсутствуют	23:49:0402052:3053(1)	данные отсутствуют
312	1.15.312	1.15.313	257°28.3'	0.18	данные отсутствуют	23:49:0402052:3056(6)	данные отсутствуют
313	1.15.313	1.15.314	233°7.8'	0.15	данные отсутствуют	23:49:0402052:3056(6)	данные отсутствуют
314	1.15.314	1.15.315	211°36.5'	0.15	данные отсутствуют	23:49:0402052:3056(6)	данные отсутствуют
315	1.15.315	1.15.316	194°2.2'	0.16	данные отсутствуют	23:49:0402052:3056(6)	данные отсутствуют
316	1.15.316	1.15.317	169°22.8'	0.16	данные отсутствуют	23:49:0402052:3056(6)	данные отсутствуют
317	1.15.317	1.15.318	145°18.3'	0.16	данные отсутствуют	23:49:0402052:3056(6)	данные отсутствуют
318	1.15.318	1.15.319	126°52.2'	0.15	данные отсутствуют	23:49:0402052:3056(6)	данные отсутствуют
319	1.15.319	1.15.320	102°31.7'	0.18	данные отсутствуют	23:49:0402052:3056(6)	данные отсутствуют
320	1.15.320	1.15.321	79°22.8'	0.16	данные отсутствуют	23:49:0402052:3056(6)	данные отсутствуют
321	1.15.321	1.15.322	57°15.9'	0.17	данные отсутствуют	23:49:0402052:3056(6)	данные отсутствуют
322	1.15.322	1.15.323	32°0.3'	0.19	данные отсутствуют	23:49:0402052:3056(6)	данные отсутствуют



ДОКУМЕНТ ПОДПИСАН
ЭЛЕКТРОННОЙ ПОДПИСЬЮ

Сертификат: 009F0BDC181A023B64597F1E2579BEFB50

Владелец: ФЕДЕРАЛЬНАЯ СЛУЖБА ГОСУДАРСТВЕННОЙ

РЕГИСТРАЦИИ, КАДАСТРА И КАРТОГРАФИИ

Действителен: с 02.08.2024 по 26.10.2025

полное наименование должности

инициалы, фамилия

Земельный участок							
вид объекта недвижимости							
Лист № 15 раздела 3.1			Всего листов раздела 3.1: 40			Всего разделов: 8	Всего листов выписки: 205
30.05.2025г. № КУВИ-001/2025-115414627							
Кадастровый номер:				23:49:0402052:1507			
1	2	3	4	5	6	7	8
323	1.15.323	1.15.324	6°42.6´	0.17	данные отсутствуют	23:49:0402052:3056(6)	данные отсутствуют
324	1.15.324	1.15.325	341°33.9´	0.16	данные отсутствуют	23:49:0402052:3056(6)	данные отсутствуют
325	1.15.325	1.15.326	327°31.7´	0.13	данные отсутствуют	23:49:0402052:3056(6)	данные отсутствуют
326	1.15.326	1.15.327	307°34.1´	0.16	данные отсутствуют	23:49:0402052:3056(6)	данные отсутствуют
327	1.15.327	1.15.312	280°0.5´	0.17	данные отсутствуют	23:49:0402052:3056(6)	данные отсутствуют
328	1.16.328	1.16.329	259°59.5´	0.17	данные отсутствуют	23:49:0402052:3063(4)	данные отсутствуют
329	1.16.329	1.16.330	235°18.3´	0.16	данные отсутствуют	23:49:0402052:3063(4)	данные отсутствуют
330	1.16.330	1.16.331	214°41.7´	0.16	данные отсутствуют	23:49:0402052:3063(4)	данные отсутствуют
331	1.16.331	1.16.332	190°0.5´	0.17	данные отсутствуют	23:49:0402052:3063(4)	данные отсутствуют
332	1.16.332	1.16.333	168°41.4´	0.15	данные отсутствуют	23:49:0402052:3063(4)	данные отсутствуют
333	1.16.333	1.16.334	147°15.9´	0.17	данные отсутствуют	23:49:0402052:3063(4)	данные отсутствуют
334	1.16.334	1.16.335	124°41.7´	0.16	данные отсутствуют	23:49:0402052:3063(4)	данные отсутствуют
335	1.16.335	1.16.336	103°14.5´	0.17	данные отсутствуют	23:49:0402052:3063(4)	данные отсутствуют
336	1.16.336	1.16.337	75°57.8´	0.16	данные отсутствуют	23:49:0402052:3063(4)	данные отсутствуют
337	1.16.337	1.16.338	57°15.9´	0.17	данные отсутствуют	23:49:0402052:3063(4)	данные отсутствуют
338	1.16.338	1.16.339	32°0.3´	0.19	данные отсутствуют	23:49:0402052:3063(4)	данные отсутствуют



ДОКУМЕНТ ПОДПИСАН
ЭЛЕКТРОННОЙ ПОДПИСЬЮ

Сертификат: 009F0BDC181A023B64597F1E2579BEFB50

Владелец: ФЕДЕРАЛЬНАЯ СЛУЖБА ГОСУДАРСТВЕННОЙ
РЕГИСТРАЦИИ, КАДАСТРА И КАРТОГРАФИИ
Действителен: с 02.08.2024 по 26.10.2025

полное наименование должности

инициалы, фамилия

Земельный участок			
вид объекта недвижимости			

Лист № 16 раздела 3.1	Всего листов раздела 3.1: 40	Всего разделов: 8	Всего листов выписки: 205
-----------------------	------------------------------	-------------------	---------------------------

30.05.2025г. № КУВИ-001/2025-115414627

Кадастровый номер: 23:49:0402052:1507

1	2	3	4	5	6	7	8
339	1.16.339	1.16.340	7°7.5'	0.16	данные отсутствуют	23:49:0402052:3063(4)	данные отсутствуют
340	1.16.340	1.16.341	345°57.8'	0.16	данные отсутствуют	23:49:0402052:3063(4)	данные отсутствуют
341	1.16.341	1.16.342	323°58.4'	0.14	данные отсутствуют	23:49:0402052:3063(4)	данные отсутствуют
342	1.16.342	1.16.343	304°41.7'	0.16	данные отсутствуют	23:49:0402052:3063(4)	данные отсутствуют
343	1.16.343	1.16.328	280°0.5'	0.17	данные отсутствуют	23:49:0402052:3063(4)	данные отсутствуют
344	1.17.344	1.17.345	257°28.3'	0.18	данные отсутствуют	23:49:0402052:3063(9)	данные отсутствуют
345	1.17.345	1.17.346	233°7.8'	0.15	данные отсутствуют	23:49:0402052:3063(9)	данные отсутствуют
346	1.17.346	1.17.347	211°36.5'	0.15	данные отсутствуют	23:49:0402052:3063(9)	данные отсутствуют
347	1.17.347	1.17.348	194°2.2'	0.16	данные отсутствуют	23:49:0402052:3063(9)	данные отсутствуют
348	1.17.348	1.17.349	169°22.8'	0.16	данные отсутствуют	23:49:0402052:3063(9)	данные отсутствуют
349	1.17.349	1.17.350	145°18.3'	0.16	данные отсутствуют	23:49:0402052:3063(9)	данные отсутствуют
350	1.17.350	1.17.351	126°52.2'	0.15	данные отсутствуют	23:49:0402052:3063(9)	данные отсутствуют
351	1.17.351	1.17.352	102°31.7'	0.18	данные отсутствуют	23:49:0402052:3063(9)	данные отсутствуют
352	1.17.352	1.17.353	79°22.8'	0.16	данные отсутствуют	23:49:0402052:3063(9)	данные отсутствуют
353	1.17.353	1.17.354	57°15.9'	0.17	данные отсутствуют	23:49:0402052:3063(9)	данные отсутствуют
354	1.17.354	1.17.355	32°0.3'	0.19	данные отсутствуют	23:49:0402052:3063(9)	данные отсутствуют



ДОКУМЕНТ ПОДПИСАН
ЭЛЕКТРОННОЙ ПОДПИСЬЮ

Сертификат: 009F0BDC181A023B64597F1E2579BEFB50

Владелец: ФЕДЕРАЛЬНАЯ СЛУЖБА ГОСУДАРСТВЕННОЙ

РЕГИСТРАЦИИ, КАДАСТРА И КАРТОГРАФИИ

Действителен: с 02.08.2024 по 26.10.2025

полное наименование должности

инициалы, фамилия

Земельный участок			
вид объекта недвижимости			

Лист № 17 раздела 3.1	Всего листов раздела 3.1: 40	Всего разделов: 8	Всего листов выписки: 205
-----------------------	------------------------------	-------------------	---------------------------

30.05.2025г. № КУВИ-001/2025-115414627

Кадастровый номер: 23:49:0402052:1507

1	2	3	4	5	6	7	8
355	1.17.355	1.17.356	6°42.6'	0.17	данные отсутствуют	23:49:0402052:3063(9)	данные отсутствуют
356	1.17.356	1.17.357	341°33.9'	0.16	данные отсутствуют	23:49:0402052:3063(9)	данные отсутствуют
357	1.17.357	1.17.358	329°44.6'	0.14	данные отсутствуют	23:49:0402052:3063(9)	данные отсутствуют
358	1.17.358	1.17.359	304°41.7'	0.16	данные отсутствуют	23:49:0402052:3063(9)	данные отсутствуют
359	1.17.359	1.17.344	280°0.5'	0.17	данные отсутствуют	23:49:0402052:3063(9)	данные отсутствуют
360	1.18.360	1.18.361	260°32.3'	0.18	данные отсутствуют	23:49:0402052:3057(1)	данные отсутствуют
361	1.18.361	1.18.362	233°7.8'	0.15	данные отсутствуют	23:49:0402052:3057(1)	данные отсутствуют
362	1.18.362	1.18.363	211°36.5'	0.15	данные отсутствуют	23:49:0402052:3057(1)	данные отсутствуют
363	1.18.363	1.18.364	193°14.5'	0.17	данные отсутствуют	23:49:0402052:3057(1)	данные отсутствуют
364	1.18.364	1.18.365	168°41.4'	0.15	данные отсутствуют	23:49:0402052:3057(1)	данные отсутствуют
365	1.18.365	1.18.366	147°15.9'	0.17	данные отсутствуют	23:49:0402052:3057(1)	данные отсутствуют
366	1.18.366	1.18.367	126°52.2'	0.15	данные отсутствуют	23:49:0402052:3057(1)	данные отсутствуют
367	1.18.367	1.18.368	102°31.7'	0.18	данные отсутствуют	23:49:0402052:3057(1)	данные отсутствуют
368	1.18.368	1.18.369	75°57.8'	0.16	данные отсутствуют	23:49:0402052:3057(1)	данные отсутствуют
369	1.18.369	1.18.370	57°15.9'	0.17	данные отсутствуют	23:49:0402052:3057(1)	данные отсутствуют
370	1.18.370	1.18.371	32°0.3'	0.19	данные отсутствуют	23:49:0402052:3057(1)	данные отсутствуют



ДОКУМЕНТ ПОДПИСАН
ЭЛЕКТРОННОЙ ПОДПИСЬЮ

Сертификат: 009F0BDC181A023B64597F1E2579BEFB50

Владелец: ФЕДЕРАЛЬНАЯ СЛУЖБА ГОСУДАРСТВЕННОЙ

РЕГИСТРАЦИИ, КАДАСТРА И КАРТОГРАФИИ

Действителен: с 02.08.2024 по 26.10.2025

полное наименование должности

инициалы, фамилия

Земельный участок			
вид объекта недвижимости			
Лист № 18 раздела 3.1	Всего листов раздела 3.1: 40	Всего разделов: 8	Всего листов выписки: 205

30.05.2025г. № КУВИ-001/2025-115414627

Кадастровый номер:

23:49:0402052:1507

1	2	3	4	5	6	7	8
371	1.18.371	1.18.372	7°7.5'	0.16	данные отсутствуют	23:49:0402052:3057(1)	данные отсутствуют
372	1.18.372	1.18.373	342°38.8'	0.17	данные отсутствуют	23:49:0402052:3057(1)	данные отсутствуют
373	1.18.373	1.18.374	327°31.7'	0.13	данные отсутствуют	23:49:0402052:3057(1)	данные отсутствуют
374	1.18.374	1.18.375	304°41.7'	0.16	данные отсутствуют	23:49:0402052:3057(1)	данные отсутствуют
375	1.18.375	1.18.360	280°0.5'	0.17	данные отсутствуют	23:49:0402052:3057(1)	данные отсутствуют
376	1.19.376	1.19.377	256°45.5'	0.17	данные отсутствуют	23:49:0402052:3061(6)	данные отсутствуют
377	1.19.377	1.19.378	233°7.8'	0.15	данные отсутствуют	23:49:0402052:3061(6)	данные отсутствуют
378	1.19.378	1.19.379	211°36.5'	0.15	данные отсутствуют	23:49:0402052:3061(6)	данные отсутствуют
379	1.19.379	1.19.380	193°14.5'	0.17	данные отсутствуют	23:49:0402052:3061(6)	данные отсутствуют
380	1.19.380	1.19.381	168°41.4'	0.15	данные отсутствуют	23:49:0402052:3061(6)	данные отсутствуют
381	1.19.381	1.19.382	147°15.9'	0.17	данные отсутствуют	23:49:0402052:3061(6)	данные отсутствуют
382	1.19.382	1.19.383	126°52.2'	0.15	данные отсутствуют	23:49:0402052:3061(6)	данные отсутствуют
383	1.19.383	1.19.384	102°31.7'	0.18	данные отсутствуют	23:49:0402052:3061(6)	данные отсутствуют
384	1.19.384	1.19.385	75°57.8'	0.16	данные отсутствуют	23:49:0402052:3061(6)	данные отсутствуют
385	1.19.385	1.19.386	57°15.9'	0.17	данные отсутствуют	23:49:0402052:3061(6)	данные отсутствуют
386	1.19.386	1.19.387	32°0.3'	0.19	данные отсутствуют	23:49:0402052:3061(6)	данные отсутствуют



ДОКУМЕНТ ПОДПИСАН
ЭЛЕКТРОННОЙ ПОДПИСЬЮ

Сертификат: 009F0BDC181A023B64597F1E2579BEFB50

Владелец: ФЕДЕРАЛЬНАЯ СЛУЖБА ГОСУДАРСТВЕННОЙ
РЕГИСТРАЦИИ, КАДАСТРА И КАРТОГРАФИИ
Действителен: с 02.08.2024 по 26.10.2025

полное наименование должности

инициалы, фамилия

Земельный участок			
вид объекта недвижимости			

Лист № 19 раздела 3.1	Всего листов раздела 3.1: 40	Всего разделов: 8	Всего листов выписки: 205
-----------------------	------------------------------	-------------------	---------------------------

30.05.2025г. № КУВИ-001/2025-115414627

Кадастровый номер: 23:49:0402052:1507

1	2	3	4	5	6	7	8
387	1.19.387	1.19.388	7°7.5'	0.16	данные отсутствуют	23:49:0402052:3061(6)	данные отсутствуют
388	1.19.388	1.19.389	345°57.8'	0.16	данные отсутствуют	23:49:0402052:3061(6)	данные отсутствуют
389	1.19.389	1.19.390	323°58.4'	0.14	данные отсутствуют	23:49:0402052:3061(6)	данные отсутствуют
390	1.19.390	1.19.391	304°41.7'	0.16	данные отсутствуют	23:49:0402052:3061(6)	данные отсутствуют
391	1.19.391	1.19.376	282°31.7'	0.18	данные отсутствуют	23:49:0402052:3061(6)	данные отсутствуют
392	1.20.392	1.20.393	257°16.6'	0.32	данные отсутствуют	23:49:0402052:3062(2)	данные отсутствуют
393	1.20.393	1.20.394	241°49.3'	0.32	данные отсутствуют	23:49:0402052:3062(2)	данные отсутствуют
394	1.20.394	1.20.395	225°0.0'	0.24	данные отсутствуют	23:49:0402052:3062(2)	данные отсутствуют
395	1.20.395	1.20.396	203°57.7'	0.2	данные отсутствуют	23:49:0402052:3062(2)	данные отсутствуют
396	1.20.396	1.20.397	180°0.0'	0.23	данные отсутствуют	23:49:0402052:3062(2)	данные отсутствуют
397	1.20.397	1.20.398	145°18.3'	0.16	данные отсутствуют	23:49:0402052:3062(2)	данные отсутствуют
398	1.20.398	1.20.399	124°41.7'	0.16	данные отсутствуют	23:49:0402052:3062(2)	данные отсутствуют
399	1.20.399	1.20.400	102°31.7'	0.18	данные отсутствуют	23:49:0402052:3062(2)	данные отсутствуют
400	1.20.400	1.20.401	78°13.9'	0.25	данные отсутствуют	23:49:0402052:3062(2)	данные отсутствуют
401	1.20.401	1.20.402	61°23.4'	0.25	данные отсутствуют	23:49:0402052:3062(2), 23:49:0402052:3064(1)	данные отсутствуют
402	1.20.402	1.20.403	54°46.9'	0.21	данные отсутствуют	23:49:0402052:3062(2), 23:49:0402052:3064(1)	данные отсутствуют



ДОКУМЕНТ ПОДПИСАН
ЭЛЕКТРОННОЙ ПОДПИСЬЮ

Сертификат: 009F0BDC181A023B64597F1E2579BEFB50

Владелец: ФЕДЕРАЛЬНАЯ СЛУЖБА ГОСУДАРСТВЕННОЙ

РЕГИСТРАЦИИ, КАДАСТРА И КАРТОГРАФИИ

Действителен: с 02.08.2024 по 26.10.2025

полное наименование должности

инициалы, фамилия

Земельный участок			
вид объекта недвижимости			
Лист № 20 раздела 3.1	Всего листов раздела 3.1: 40	Всего разделов: 8	Всего листов выписки: 205

30.05.2025г. № КУВИ-001/2025-115414627

Кадастровый номер: 23:49:0402052:1507

1	2	3	4	5	6	7	8
403	1.20.403	1.20.404	47°29.4'	0.16	данные отсутствуют	23:49:0402052:3062(2)	данные отсутствуют
404	1.20.404	1.20.405	26°33.9'	0.18	данные отсутствуют	23:49:0402052:3062(2)	данные отсутствуют
405	1.20.405	1.20.406	348°41.4'	0.25	данные отсутствуют	23:49:0402052:3062(2)	данные отсутствуют
406	1.20.406	1.20.407	322°35.7'	0.21	данные отсутствуют	23:49:0402052:3062(2)	данные отсутствуют
407	1.20.407	1.20.392	290°51.2'	0.22	данные отсутствуют	23:49:0402052:3062(2)	данные отсутствуют
408	1.21.408	1.21.409	257°54.3'	0.29	данные отсутствуют	23:49:0402052:3054(1)	данные отсутствуют
409	1.21.409	1.21.410	233°7.8'	0.25	данные отсутствуют	23:49:0402052:3054(1)	данные отсутствуют
410	1.21.410	1.21.411	210°34.7'	0.26	данные отсутствуют	23:49:0402052:3054(1)	данные отсутствуют
411	1.21.411	1.21.412	189°27.7'	0.24	данные отсутствуют	23:49:0402052:3054(1)	данные отсутствуют
412	1.21.412	1.21.413	173°25.1'	0.26	данные отсутствуют	23:49:0402052:3054(1)	данные отсутствуют
413	1.21.413	1.21.414	144°27.7'	0.26	данные отсутствуют	23:49:0402052:3054(1)	данные отсутствуют
414	1.21.414	1.21.415	128°17.4'	0.24	данные отсутствуют	23:49:0402052:3054(1)	данные отсутствуют
415	1.21.415	1.21.416	101°18.6'	0.31	данные отсутствуют	23:49:0402052:3054(1)	данные отсутствуют
416	1.21.416	1.21.417	78°41.4'	0.25	данные отсутствуют	23:49:0402052:3054(1)	данные отсутствуют
417	1.21.417	1.21.418	56°53.3'	0.27	данные отсутствуют	23:49:0402052:3054(1)	данные отсутствуют
418	1.21.418	1.21.419	30°57.8'	0.29	данные отсутствуют	23:49:0402052:3054(1)	данные отсутствуют



ДОКУМЕНТ ПОДПИСАН
ЭЛЕКТРОННОЙ ПОДПИСЬЮ

Сертификат: 009F0BDC181A023B64597F1E2579BEFB50

Владелец: ФЕДЕРАЛЬНАЯ СЛУЖБА ГОСУДАРСТВЕННОЙ
РЕГИСТРАЦИИ, КАДАСТРА И КАРТОГРАФИИ
Действителен: с 02.08.2024 по 26.10.2025

полное наименование должности

инициалы, фамилия

Земельный участок							
вид объекта недвижимости							
Лист № 21 раздела 3.1			Всего листов раздела 3.1: 40			Всего разделов: 8	Всего листов выписки: 205
30.05.2025г. № КУВИ-001/2025-115414627							
Кадастровый номер:				23:49:0402052:1507			
1	2	3	4	5	6	7	8
419	1.21.419	1.21.420	8°44.8`	0.26	данные отсутствуют	23:49:0402052:3054(1)	данные отсутствуют
420	1.21.420	1.21.421	347°0.3`	0.27	данные отсутствуют	23:49:0402052:3054(1)	данные отсутствуют
421	1.21.421	1.21.422	322°7.5`	0.23	данные отсутствуют	23:49:0402052:3054(1)	данные отсутствуют
422	1.21.422	1.21.423	305°32.3`	0.26	данные отсутствуют	23:49:0402052:3054(1)	данные отсутствуют
423	1.21.423	1.21.408	280°7.5`	0.28	данные отсутствуют	23:49:0402052:3054(1)	данные отсутствуют
424	1.22.424	1.22.425	255°57.8`	0.12	данные отсутствуют	23:49:0402052:3059(2)	данные отсутствуют
425	1.22.425	1.22.426	236°18.6`	0.11	данные отсутствуют	23:49:0402052:3059(2)	данные отсутствуют
426	1.22.426	1.22.427	212°0.3`	0.09	данные отсутствуют	23:49:0402052:3059(2)	данные отсутствуют
427	1.22.427	1.22.428	190°18.3`	0.11	данные отсутствуют	23:49:0402052:3059(2)	данные отсутствуют
428	1.22.428	1.22.429	174°48.4`	0.11	данные отсутствуют	23:49:0402052:3059(2)	данные отсутствуют
429	1.22.429	1.22.430	142°7.5`	0.11	данные отсутствуют	23:49:0402052:3059(2)	данные отсутствуют
430	1.22.430	1.22.431	126°52.2`	0.1	данные отсутствуют	23:49:0402052:3059(2)	данные отсутствуют
431	1.22.431	1.22.432	104°2.2`	0.12	данные отсутствуют	23:49:0402052:3059(2)	данные отсутствуют
432	1.22.432	1.22.433	74°44.7`	0.11	данные отсутствуют	23:49:0402052:3059(2)	данные отсутствуют
433	1.22.433	1.22.434	56°18.6`	0.11	данные отсутствуют	23:49:0402052:3059(2)	данные отсутствуют
434	1.22.434	1.22.435	32°28.3`	0.13	данные отсутствуют	23:49:0402052:3059(2)	данные отсутствуют



ДОКУМЕНТ ПОДПИСАН
ЭЛЕКТРОННОЙ ПОДПИСЬЮ

Сертификат: 009F0BDC181A023B64597F1E2579BEFB50

Владелец: ФЕДЕРАЛЬНАЯ СЛУЖБА ГОСУДАРСТВЕННОЙ
РЕГИСТРАЦИИ, КАДАСТРА И КАРТОГРАФИИ
Действителен: с 02.08.2024 по 26.10.2025

полное наименование должности

инициалы, фамилия

Земельный участок							
вид объекта недвижимости							
Лист № 22 раздела 3.1			Всего листов раздела 3.1: 40		Всего разделов: 8		Всего листов выписки: 205
30.05.2025г. № КУВИ-001/2025-115414627							
Кадастровый номер:				23:49:0402052:1507			
1	2	3	4	5	6	7	8
435	1.22.435	1.22.436	5°11.6´	0.11	данные отсутствуют	23:49:0402052:3059(2)	данные отсутствуют
436	1.22.436	1.22.437	343°18.1´	0.1	данные отсутствуют	23:49:0402052:3059(2)	данные отсутствуют
437	1.22.437	1.22.438	327°59.7´	0.09	данные отсутствуют	23:49:0402052:3059(2)	данные отсутствуют
438	1.22.438	1.22.439	303°41.4´	0.11	данные отсутствуют	23:49:0402052:3059(2)	данные отсутствуют
439	1.22.439	1.22.424	280°18.3´	0.11	данные отсутствуют	23:49:0402052:3059(2)	данные отсутствуют
440	1.23.440	1.23.441	260°32.3´	0.18	данные отсутствуют	23:49:0402052:3063(8)	данные отсутствуют
441	1.23.441	1.23.442	230°11.6´	0.16	данные отсутствуют	23:49:0402052:3063(8)	данные отсутствуют
442	1.23.442	1.23.443	213°41.4´	0.14	данные отсутствуют	23:49:0402052:3063(8)	данные отсутствуют
443	1.23.443	1.23.444	193°14.5´	0.17	данные отсутствуют	23:49:0402052:3063(8)	данные отсутствуют
444	1.23.444	1.23.445	168°41.4´	0.15	данные отсутствуют	23:49:0402052:3063(8)	данные отсутствуют
445	1.23.445	1.23.446	147°15.9´	0.17	данные отсутствуют	23:49:0402052:3063(8)	данные отсутствуют
446	1.23.446	1.23.447	126°52.2´	0.15	данные отсутствуют	23:49:0402052:3063(8)	данные отсутствуют
447	1.23.447	1.23.448	102°31.7´	0.18	данные отсутствуют	23:49:0402052:3063(8)	данные отсутствуют
448	1.23.448	1.23.449	79°22.8´	0.16	данные отсутствуют	23:49:0402052:3063(8)	данные отсутствуют
449	1.23.449	1.23.450	54°27.7´	0.17	данные отсутствуют	23:49:0402052:3063(8)	данные отсутствуют
450	1.23.450	1.23.451	32°0.3´	0.19	данные отсутствуют	23:49:0402052:3063(8)	данные отсутствуют



ДОКУМЕНТ ПОДПИСАН
ЭЛЕКТРОННОЙ ПОДПИСЬЮ

Сертификат: 009F0BDC181A023B64597F1E2579BEFB50

Владелец: ФЕДЕРАЛЬНАЯ СЛУЖБА ГОСУДАРСТВЕННОЙ
РЕГИСТРАЦИИ, КАДАСТРА И КАРТОГРАФИИ
Действителен: с 02.08.2024 по 26.10.2025

полное наименование должности

инициалы, фамилия

Земельный участок			
вид объекта недвижимости			
Лист № 23 раздела 3.1	Всего листов раздела 3.1: 40	Всего разделов: 8	Всего листов выписки: 205

30.05.2025г. № КУВИ-001/2025-115414627

Кадастровый номер:

23:49:0402052:1507

1	2	3	4	5	6	7	8
451	1.23.451	1.23.45 2	7°7.5'	0.16	данные отсутствуют	23:49:0402052:3063(8)	данные отсутствуют
452	1.23.452	1.23.45 3	342°38.8'	0.17	данные отсутствуют	23:49:0402052:3063(8)	данные отсутствуют
453	1.23.453	1.23.45 4	327°31.7'	0.13	данные отсутствуют	23:49:0402052:3063(8)	данные отсутствуют
454	1.23.454	1.23.45 5	304°41.7'	0.16	данные отсутствуют	23:49:0402052:3063(8)	данные отсутствуют
455	1.23.455	1.23.44 0	280°0.5'	0.17	данные отсутствуют	23:49:0402052:3063(8)	данные отсутствуют
456	1.24.456	1.24.45 7	261°15.2'	0.13	данные отсутствуют	23:49:0402052:3062(1)	данные отсутствуют
457	1.24.457	1.24.45 8	236°18.6'	0.11	данные отсутствуют	23:49:0402052:3062(1)	данные отсутствуют
458	1.24.458	1.24.45 9	213°41.4'	0.11	данные отсутствуют	23:49:0402052:3062(1)	данные отсутствуют
459	1.24.459	1.24.46 0	195°15.3'	0.11	данные отсутствуют	23:49:0402052:3062(1)	данные отсутствуют
460	1.24.460	1.24.46 1	174°48.4'	0.11	данные отсутствуют	23:49:0402052:3062(1)	данные отсутствуют
461	1.24.461	1.24.46 2	147°59.7'	0.09	данные отсутствуют	23:49:0402052:3062(1)	данные отсутствуют
462	1.24.462	1.24.46 3	131°38.0'	0.12	данные отсутствуют	23:49:0402052:3062(1)	данные отсутствуют
463	1.24.463	1.24.46 4	109°59.0'	0.12	данные отсутствуют	23:49:0402052:3062(1)	данные отсутствуют
464	1.24.464	1.24.46 5	85°54.8'	0.14	данные отсутствуют	23:49:0402052:3062(1)	данные отсутствуют
465	1.24.465	1.24.46 6	59°2.2'	0.12	данные отсутствуют	23:49:0402052:3062(1)	данные отсутствуют
466	1.24.466	1.24.46 7	30°57.8'	0.12	данные отсутствуют	23:49:0402052:3062(1)	данные отсутствуют



ДОКУМЕНТ ПОДПИСАН
ЭЛЕКТРОННОЙ ПОДПИСЬЮ

Сертификат: 009F0BDC181A023B64597F1E2579BEFB50

Владелец: ФЕДЕРАЛЬНАЯ СЛУЖБА ГОСУДАРСТВЕННОЙ
РЕГИСТРАЦИИ, КАДАСТРА И КАРТОГРАФИИ
Действителен: с 02.08.2024 по 26.10.2025

полное наименование должности

инициалы, фамилия

Земельный участок			
вид объекта недвижимости			
Лист № 24 раздела 3.1	Всего листов раздела 3.1: 40	Всего разделов: 8	Всего листов выписки: 205

30.05.2025г. № КУВИ-001/2025-115414627

Кадастровый номер:

23:49:0402052:1507

1	2	3	4	5	6	7	8
467	1.24.467	1.24.468	15°15.3'	0.11	данные отсутствуют	23:49:0402052:3062(1)	данные отсутствуют
468	1.24.468	1.24.469	0°0.0'	0.09	данные отсутствуют	23:49:0402052:3062(1)	данные отсутствуют
469	1.24.469	1.24.470	326°18.6'	0.11	данные отсутствуют	23:49:0402052:3062(1)	данные отсутствуют
470	1.24.470	1.24.471	311°38.0'	0.12	данные отсутствуют	23:49:0402052:3062(1)	данные отсутствуют
471	1.24.471	1.24.456	291°2.3'	0.14	данные отсутствуют	23:49:0402052:3062(1)	данные отсутствуют
472	1.25.472	1.25.473	256°45.5'	0.17	данные отсутствуют	23:49:0402052:3065(1)	данные отсутствуют
473	1.25.473	1.25.474	233°7.8'	0.15	данные отсутствуют	23:49:0402052:3065(1)	данные отсутствуют
474	1.25.474	1.25.475	211°36.5'	0.15	данные отсутствуют	23:49:0402052:3065(1)	данные отсутствуют
475	1.25.475	1.25.476	194°2.2'	0.16	данные отсутствуют	23:49:0402052:3065(1)	данные отсутствуют
476	1.25.476	1.25.477	169°59.5'	0.17	данные отсутствуют	23:49:0402052:3065(1)	данные отсутствуют
477	1.25.477	1.25.478	147°15.9'	0.17	данные отсутствуют	23:49:0402052:3065(1)	данные отсутствуют
478	1.25.478	1.25.479	126°52.2'	0.15	данные отсутствуют	23:49:0402052:3065(1)	данные отсутствуют
479	1.25.479	1.25.480	102°31.7'	0.18	данные отсутствуют	23:49:0402052:3065(1)	данные отсутствуют
480	1.25.480	1.25.481	75°57.8'	0.16	данные отсутствуют	23:49:0402052:3065(1)	данные отсутствуют
481	1.25.481	1.25.482	57°15.9'	0.17	данные отсутствуют	23:49:0402052:3065(1)	данные отсутствуют
482	1.25.482	1.25.483	32°0.3'	0.19	данные отсутствуют	23:49:0402052:3065(1)	данные отсутствуют



ДОКУМЕНТ ПОДПИСАН
ЭЛЕКТРОННОЙ ПОДПИСЬЮ

Сертификат: 009F0BDC181A023B64597F1E2579BEFB50

Владелец: ФЕДЕРАЛЬНАЯ СЛУЖБА ГОСУДАРСТВЕННОЙ
РЕГИСТРАЦИИ, КАДАСТРА И КАРТОГРАФИИ
Действителен: с 02.08.2024 по 26.10.2025

полное наименование должности

инициалы, фамилия

Земельный участок			
вид объекта недвижимости			
Лист № 25 раздела 3.1	Всего листов раздела 3.1: 40	Всего разделов: 8	Всего листов выписки: 205

30.05.2025г. № КУВИ-001/2025-115414627

Кадастровый номер: 23:49:0402052:1507

1	2	3	4	5	6	7	8
483	1.25.483	1.25.484	6°42.6`	0.17	данные отсутствуют	23:49:0402052:3065(1)	данные отсутствуют
484	1.25.484	1.25.485	345°57.8`	0.16	данные отсутствуют	23:49:0402052:3065(1)	данные отсутствуют
485	1.25.485	1.25.486	323°58.4`	0.14	данные отсутствуют	23:49:0402052:3065(1)	данные отсутствуют
486	1.25.486	1.25.487	304°41.7`	0.16	данные отсутствуют	23:49:0402052:3065(1)	данные отсутствуют
487	1.25.487	1.25.472	282°31.7`	0.18	данные отсутствуют	23:49:0402052:3065(1)	данные отсутствуют
488	1.26.488	1.26.489	257°28.3`	0.18	данные отсутствуют	23:49:0402052:3063(3)	данные отсутствуют
489	1.26.489	1.26.490	233°7.8`	0.15	данные отсутствуют	23:49:0402052:3063(3)	данные отсутствуют
490	1.26.490	1.26.491	211°36.5`	0.15	данные отсутствуют	23:49:0402052:3063(3)	данные отсутствуют
491	1.26.491	1.26.492	194°2.2`	0.16	данные отсутствуют	23:49:0402052:3063(3)	данные отсутствуют
492	1.26.492	1.26.493	169°22.8`	0.16	данные отсутствуют	23:49:0402052:3063(3)	данные отсутствуют
493	1.26.493	1.26.494	145°18.3`	0.16	данные отсутствуют	23:49:0402052:3063(3)	данные отсутствуют
494	1.26.494	1.26.495	126°52.2`	0.15	данные отсутствуют	23:49:0402052:3063(3)	данные отсутствуют
495	1.26.495	1.26.496	102°31.7`	0.18	данные отсутствуют	23:49:0402052:3063(3)	данные отсутствуют
496	1.26.496	1.26.497	79°22.8`	0.16	данные отсутствуют	23:49:0402052:3063(3)	данные отсутствуют
497	1.26.497	1.26.498	57°15.9`	0.17	данные отсутствуют	23:49:0402052:3063(3)	данные отсутствуют
498	1.26.498	1.26.499	32°0.3`	0.19	данные отсутствуют	23:49:0402052:3063(3)	данные отсутствуют



ДОКУМЕНТ ПОДПИСАН
ЭЛЕКТРОННОЙ ПОДПИСЬЮ

Сертификат: 009F0BDC181A023B64597F1E2579BEFB50

Владелец: ФЕДЕРАЛЬНАЯ СЛУЖБА ГОСУДАРСТВЕННОЙ
РЕГИСТРАЦИИ, КАДАСТРА И КАРТОГРАФИИ
Действителен: с 02.08.2024 по 26.10.2025

полное наименование должности

инициалы, фамилия

Земельный участок							
вид объекта недвижимости							
Лист № 26 раздела 3.1			Всего листов раздела 3.1: 40			Всего разделов: 8	Всего листов выписки: 205
30.05.2025г. № КУВИ-001/2025-115414627							
Кадастровый номер:				23:49:0402052:1507			
1	2	3	4	5	6	7	8
499	1.26.499	1.26.500	6°42.6´	0.17	данные отсутствуют	23:49:0402052:3063(3)	данные отсутствуют
500	1.26.500	1.26.501	345°4.1´	0.16	данные отсутствуют	23:49:0402052:3063(3)	данные отсутствуют
501	1.26.501	1.26.502	323°58.4´	0.14	данные отсутствуют	23:49:0402052:3063(3)	данные отсутствуют
502	1.26.502	1.26.503	305°32.3´	0.17	данные отсутствуют	23:49:0402052:3063(3)	данные отсутствуют
503	1.26.503	1.26.488	280°37.2´	0.16	данные отсутствуют	23:49:0402052:3063(3)	данные отсутствуют
504	1.27.504	1.27.505	256°45.5´	0.17	данные отсутствуют	23:49:0402052:3063(7)	данные отсутствуют
505	1.27.505	1.27.506	233°7.8´	0.15	данные отсутствуют	23:49:0402052:3063(7)	данные отсутствуют
506	1.27.506	1.27.507	214°41.7´	0.16	данные отсутствуют	23:49:0402052:3063(7)	данные отсутствуют
507	1.27.507	1.27.508	190°37.2´	0.16	данные отсутствуют	23:49:0402052:3063(7)	данные отсутствуют
508	1.27.508	1.27.509	169°22.8´	0.16	данные отсутствуют	23:49:0402052:3063(7)	данные отсутствуют
509	1.27.509	1.27.510	145°18.3´	0.16	данные отсутствуют	23:49:0402052:3063(7)	данные отсутствуют
510	1.27.510	1.27.511	126°52.2´	0.15	данные отсутствуют	23:49:0402052:3063(7)	данные отсутствуют
511	1.27.511	1.27.512	102°31.7´	0.18	данные отсутствуют	23:49:0402052:3063(7)	данные отсутствуют
512	1.27.512	1.27.513	79°22.8´	0.16	данные отсутствуют	23:49:0402052:3063(7)	данные отсутствуют
513	1.27.513	1.27.514	57°15.9´	0.17	данные отсутствуют	23:49:0402052:3063(7)	данные отсутствуют
514	1.27.514	1.27.515	32°0.3´	0.19	данные отсутствуют	23:49:0402052:3063(7)	данные отсутствуют



ДОКУМЕНТ ПОДПИСАН
ЭЛЕКТРОННОЙ ПОДПИСЬЮ

Сертификат: 009F0BDC181A023B64597F1E2579BEFB50

Владелец: ФЕДЕРАЛЬНАЯ СЛУЖБА ГОСУДАРСТВЕННОЙ
РЕГИСТРАЦИИ, КАДАСТРА И КАРТОГРАФИИ
Действителен: с 02.08.2024 по 26.10.2025

полное наименование должности

инициалы, фамилия

Земельный участок			
вид объекта недвижимости			
Лист № 27 раздела 3.1	Всего листов раздела 3.1: 40	Всего разделов: 8	Всего листов выписки: 205

30.05.2025г. № КУВИ-001/2025-115414627

Кадастровый номер: 23:49:0402052:1507

1	2	3	4	5	6	7	8
515	1.27.515	1.27.516	6°42.6'	0.17	данные отсутствуют	23:49:0402052:3063(7)	данные отсутствуют
516	1.27.516	1.27.517	345°4.1'	0.16	данные отсутствуют	23:49:0402052:3063(7)	данные отсутствуют
517	1.27.517	1.27.518	323°58.4'	0.14	данные отсутствуют	23:49:0402052:3063(7)	данные отсутствуют
518	1.27.518	1.27.519	307°34.1'	0.16	данные отсутствуют	23:49:0402052:3063(7)	данные отсутствуют
519	1.27.519	1.27.504	279°27.7'	0.18	данные отсутствуют	23:49:0402052:3063(7)	данные отсутствуют
520	1.28.520	1.28.521	256°45.5'	0.17	данные отсутствуют	23:49:0402052:3058(1)	данные отсутствуют
521	1.28.521	1.28.522	233°7.8'	0.15	данные отсутствуют	23:49:0402052:3058(1)	данные отсутствуют
522	1.28.522	1.28.523	216°52.2'	0.15	данные отсутствуют	23:49:0402052:3058(1)	данные отсутствуют
523	1.28.523	1.28.524	190°0.5'	0.17	данные отсутствуют	23:49:0402052:3058(1)	данные отсутствуют
524	1.28.524	1.28.525	168°41.4'	0.15	данные отсутствуют	23:49:0402052:3058(1)	данные отсутствуют
525	1.28.525	1.28.526	147°15.9'	0.17	данные отсутствуют	23:49:0402052:3058(1)	данные отсутствуют
526	1.28.526	1.28.527	124°41.7'	0.16	данные отсутствуют	23:49:0402052:3058(1)	данные отсутствуют
527	1.28.527	1.28.528	103°14.5'	0.17	данные отсутствуют	23:49:0402052:3058(1)	данные отсутствуют
528	1.28.528	1.28.529	79°22.8'	0.16	данные отсутствуют	23:49:0402052:3058(1)	данные отсутствуют
529	1.28.529	1.28.530	54°27.7'	0.17	данные отсутствуют	23:49:0402052:3058(1)	данные отсутствуют
530	1.28.530	1.28.531	32°0.3'	0.19	данные отсутствуют	23:49:0402052:3058(1)	данные отсутствуют



ДОКУМЕНТ ПОДПИСАН
ЭЛЕКТРОННОЙ ПОДПИСЬЮ

Сертификат: 009F0BDC181A023B64597F1E2579BEFB50

Владелец: ФЕДЕРАЛЬНАЯ СЛУЖБА ГОСУДАРСТВЕННОЙ

РЕГИСТРАЦИИ, КАДАСТРА И КАРТОГРАФИИ

Действителен: с 02.08.2024 по 26.10.2025

полное наименование должности

инициалы, фамилия

Земельный участок							
вид объекта недвижимости							
Лист № 28 раздела 3.1			Всего листов раздела 3.1: 40			Всего разделов: 8	Всего листов выписки: 205
30.05.2025г. № КУВИ-001/2025-115414627							
Кадастровый номер:				23:49:0402052:1507			
1	2	3	4	5	6	7	8
531	1.28.531	1.28.532	7°7.5´	0.16	данные отсутствуют	23:49:0402052:3058(1)	данные отсутствуют
532	1.28.532	1.28.533	345°4.1´	0.16	данные отсутствуют	23:49:0402052:3058(1)	данные отсутствуют
533	1.28.533	1.28.534	326°18.6´	0.14	данные отсутствуют	23:49:0402052:3058(1)	данные отсутствуют
534	1.28.534	1.28.535	304°41.7´	0.16	данные отсутствуют	23:49:0402052:3058(1)	данные отсутствуют
535	1.28.535	1.28.520	279°27.7´	0.18	данные отсутствуют	23:49:0402052:3058(1)	данные отсутствуют
536	1.29.536	1.29.537	256°45.5´	0.17	данные отсутствуют	23:49:0402052:3063(6)	данные отсутствуют
537	1.29.537	1.29.538	237°15.9´	0.17	данные отсутствуют	23:49:0402052:3063(6)	данные отсутствуют
538	1.29.538	1.29.539	211°36.5´	0.15	данные отсутствуют	23:49:0402052:3063(6)	данные отсутствуют
539	1.29.539	1.29.540	190°37.2´	0.16	данные отсутствуют	23:49:0402052:3063(6)	данные отсутствуют
540	1.29.540	1.29.541	169°22.8´	0.16	данные отсутствуют	23:49:0402052:3063(6)	данные отсутствуют
541	1.29.541	1.29.542	147°15.9´	0.17	данные отсутствуют	23:49:0402052:3063(6)	данные отсутствуют
542	1.29.542	1.29.543	124°41.7´	0.16	данные отсутствуют	23:49:0402052:3063(6)	данные отсутствуют
543	1.29.543	1.29.544	100°0.5´	0.17	данные отсутствуют	23:49:0402052:3063(6)	данные отсутствуют
544	1.29.544	1.29.545	79°22.8´	0.16	данные отсутствуют	23:49:0402052:3063(6)	данные отсутствуют
545	1.29.545	1.29.546	57°15.9´	0.17	данные отсутствуют	23:49:0402052:3063(6)	данные отсутствуют
546	1.29.546	1.29.547	32°0.3´	0.19	данные отсутствуют	23:49:0402052:3063(6)	данные отсутствуют



ДОКУМЕНТ ПОДПИСАН
ЭЛЕКТРОННОЙ ПОДПИСЬЮ

Сертификат: 009F0BDC181A023B64597F1E2579BEFB50

Владелец: ФЕДЕРАЛЬНАЯ СЛУЖБА ГОСУДАРСТВЕННОЙ
РЕГИСТРАЦИИ, КАДАСТРА И КАРТОГРАФИИ
Действителен: с 02.08.2024 по 26.10.2025

полное наименование должности

инициалы, фамилия

Земельный участок							
вид объекта недвижимости							
Лист № 29 раздела 3.1			Всего листов раздела 3.1: 40			Всего разделов: 8	Всего листов выписки: 205
30.05.2025г. № КУВИ-001/2025-115414627							
Кадастровый номер:				23:49:0402052:1507			
1	2	3	4	5	6	7	8
547	1.29.547	1.29.548	7°7.5`	0.16	данные отсутствуют	23:49:0402052:3063(6)	данные отсутствуют
548	1.29.548	1.29.549	345°57.8`	0.16	данные отсутствуют	23:49:0402052:3063(6)	данные отсутствуют
549	1.29.549	1.29.550	323°58.4`	0.14	данные отсутствуют	23:49:0402052:3063(6)	данные отсутствуют
550	1.29.550	1.29.551	302°44.1`	0.17	данные отсутствуют	23:49:0402052:3063(6)	данные отсутствуют
551	1.29.551	1.29.536	284°2.2`	0.16	данные отсутствуют	23:49:0402052:3063(6)	данные отсутствуют
552	1.30.552	1.30.553	259°22.8`	0.16	данные отсутствуют	23:49:0402052:3056(3)	данные отсутствуют
553	1.30.553	1.30.554	232°25.9`	0.16	данные отсутствуют	23:49:0402052:3056(3)	данные отсутствуют
554	1.30.554	1.30.555	216°52.2`	0.15	данные отсутствуют	23:49:0402052:3056(3)	данные отсутствуют
555	1.30.555	1.30.556	190°0.5`	0.17	данные отсутствуют	23:49:0402052:3056(3)	данные отсутствуют
556	1.30.556	1.30.557	168°41.4`	0.15	данные отсутствуют	23:49:0402052:3056(3)	данные отсутствуют
557	1.30.557	1.30.558	147°15.9`	0.17	данные отсутствуют	23:49:0402052:3056(3)	данные отсутствуют
558	1.30.558	1.30.559	124°41.7`	0.16	данные отсутствуют	23:49:0402052:3056(3)	данные отсутствуют
559	1.30.559	1.30.560	103°14.5`	0.17	данные отсутствуют	23:49:0402052:3056(3)	данные отсутствуют
560	1.30.560	1.30.561	79°22.8`	0.16	данные отсутствуют	23:49:0402052:3056(3)	данные отсутствуют
561	1.30.561	1.30.562	54°27.7`	0.17	данные отсутствуют	23:49:0402052:3056(3)	данные отсутствуют
562	1.30.562	1.30.563	32°0.3`	0.19	данные отсутствуют	23:49:0402052:3056(3)	данные отсутствуют



ДОКУМЕНТ ПОДПИСАН
ЭЛЕКТРОННОЙ ПОДПИСЬЮ

Сертификат: 009F0BDC181A023B64597F1E2579BEFB50

Владелец: ФЕДЕРАЛЬНАЯ СЛУЖБА ГОСУДАРСТВЕННОЙ
РЕГИСТРАЦИИ, КАДАСТРА И КАРТОГРАФИИ
Действителен: с 02.08.2024 по 26.10.2025

полное наименование должности

инициалы, фамилия

Земельный участок							
вид объекта недвижимости							
Лист № 30 раздела 3.1			Всего листов раздела 3.1: 40			Всего разделов: 8	Всего листов выписки: 205
30.05.2025г. № КУВИ-001/2025-115414627							
Кадастровый номер:				23:49:0402052:1507			
1	2	3	4	5	6	7	8
563	1.30.563	1.30.564	7°7.5`	0.16	данные отсутствуют	23:49:0402052:3056(3)	данные отсутствуют
564	1.30.564	1.30.565	345°57.8`	0.16	данные отсутствуют	23:49:0402052:3056(3)	данные отсутствуют
565	1.30.565	1.30.566	323°58.4`	0.14	данные отсутствуют	23:49:0402052:3056(3)	данные отсутствуют
566	1.30.566	1.30.567	304°41.7`	0.16	данные отсутствуют	23:49:0402052:3056(3)	данные отсутствуют
567	1.30.567	1.30.552	279°27.7`	0.18	данные отсутствуют	23:49:0402052:3056(3)	данные отсутствуют
568	1.31.568	1.31.569	256°45.5`	0.17	данные отсутствуют	23:49:0402052:3058(2)	данные отсутствуют
569	1.31.569	1.31.570	233°7.8`	0.15	данные отсутствуют	23:49:0402052:3058(2)	данные отсутствуют
570	1.31.570	1.31.571	216°52.2`	0.15	данные отсутствуют	23:49:0402052:3058(2)	данные отсутствуют
571	1.31.571	1.31.572	190°0.5`	0.17	данные отсутствуют	23:49:0402052:3058(2)	данные отсутствуют
572	1.31.572	1.31.573	168°41.4`	0.15	данные отсутствуют	23:49:0402052:3058(2)	данные отсутствуют
573	1.31.573	1.31.574	147°15.9`	0.17	данные отсутствуют	23:49:0402052:3058(2)	данные отсутствуют
574	1.31.574	1.31.575	126°52.2`	0.15	данные отсутствуют	23:49:0402052:3058(2)	данные отсутствуют
575	1.31.575	1.31.576	102°31.7`	0.18	данные отсутствуют	23:49:0402052:3058(2)	данные отсутствуют
576	1.31.576	1.31.577	79°22.8`	0.16	данные отсутствуют	23:49:0402052:3058(2)	данные отсутствуют
577	1.31.577	1.31.578	54°27.7`	0.17	данные отсутствуют	23:49:0402052:3058(2)	данные отсутствуют
578	1.31.578	1.31.579	32°0.3`	0.19	данные отсутствуют	23:49:0402052:3058(2)	данные отсутствуют



ДОКУМЕНТ ПОДПИСАН
ЭЛЕКТРОННОЙ ПОДПИСЬЮ

Сертификат: 009F0BDC181A023B64597F1E2579BEFB50

Владелец: ФЕДЕРАЛЬНАЯ СЛУЖБА ГОСУДАРСТВЕННОЙ
РЕГИСТРАЦИИ, КАДАСТРА И КАРТОГРАФИИ
Действителен: с 02.08.2024 по 26.10.2025

полное наименование должности

инициалы, фамилия

Земельный участок							
вид объекта недвижимости							
Лист № 31 раздела 3.1			Всего листов раздела 3.1: 40		Всего разделов: 8		Всего листов выписки: 205
30.05.2025г. № КУВИ-001/2025-115414627							
Кадастровый номер:				23:49:0402052:1507			
1	2	3	4	5	6	7	8
579	1.31.579	1.31.580	7°7.5´	0.16	данные отсутствуют	23:49:0402052:3058(2)	данные отсутствуют
580	1.31.580	1.31.581	345°4.1´	0.16	данные отсутствуют	23:49:0402052:3058(2)	данные отсутствуют
581	1.31.581	1.31.582	326°18.6´	0.14	данные отсутствуют	23:49:0402052:3058(2)	данные отсутствуют
582	1.31.582	1.31.583	304°41.7´	0.16	данные отсутствуют	23:49:0402052:3058(2)	данные отсутствуют
583	1.31.583	1.31.568	279°27.7´	0.18	данные отсутствуют	23:49:0402052:3058(2)	данные отсутствуют
584	1.32.584	1.32.585	256°45.5´	0.17	данные отсутствуют	23:49:0402052:3063(10)	данные отсутствуют
585	1.32.585	1.32.586	233°7.8´	0.15	данные отсутствуют	23:49:0402052:3063(10)	данные отсутствуют
586	1.32.586	1.32.587	211°36.5´	0.15	данные отсутствуют	23:49:0402052:3063(10)	данные отсутствуют
587	1.32.587	1.32.588	194°2.2´	0.16	данные отсутствуют	23:49:0402052:3063(10)	данные отсутствуют
588	1.32.588	1.32.589	169°22.8´	0.16	данные отсутствуют	23:49:0402052:3063(10)	данные отсутствуют
589	1.32.589	1.32.590	145°18.3´	0.16	данные отсутствуют	23:49:0402052:3063(10)	данные отсутствуют
590	1.32.590	1.32.591	126°52.2´	0.15	данные отсутствуют	23:49:0402052:3063(10)	данные отсутствуют
591	1.32.591	1.32.592	102°31.7´	0.18	данные отсутствуют	23:49:0402052:3063(10)	данные отсутствуют
592	1.32.592	1.32.593	79°22.8´	0.16	данные отсутствуют	23:49:0402052:3063(10)	данные отсутствуют
593	1.32.593	1.32.594	57°15.9´	0.17	данные отсутствуют	23:49:0402052:3063(10)	данные отсутствуют
594	1.32.594	1.32.595	32°0.3´	0.19	данные отсутствуют	23:49:0402052:3063(10)	данные отсутствуют



ДОКУМЕНТ ПОДПИСАН
ЭЛЕКТРОННОЙ ПОДПИСЬЮ

Сертификат: 009F0BDC181A023B64597F1E2579BEFB50

Владелец: ФЕДЕРАЛЬНАЯ СЛУЖБА ГОСУДАРСТВЕННОЙ
РЕГИСТРАЦИИ, КАДАСТРА И КАРТОГРАФИИ
Действителен: с 02.08.2024 по 26.10.2025

полное наименование должности

инициалы, фамилия

Земельный участок			
вид объекта недвижимости			

Лист № 32 раздела 3.1	Всего листов раздела 3.1: 40	Всего разделов: 8	Всего листов выписки: 205
-----------------------	------------------------------	-------------------	---------------------------

30.05.2025г. № КУВИ-001/2025-115414627

Кадастровый номер: 23:49:0402052:1507

1	2	3	4	5	6	7	8
595	1.32.595	1.32.596	6°42.6`	0.17	данные отсутствуют	23:49:0402052:3063(10)	данные отсутствуют
596	1.32.596	1.32.597	345°4.1`	0.16	данные отсутствуют	23:49:0402052:3063(10)	данные отсутствуют
597	1.32.597	1.32.598	326°18.6`	0.14	данные отсутствуют	23:49:0402052:3063(10)	данные отсутствуют
598	1.32.598	1.32.599	304°41.7`	0.16	данные отсутствуют	23:49:0402052:3063(10)	данные отсутствуют
599	1.32.599	1.32.584	279°27.7`	0.18	данные отсутствуют	23:49:0402052:3063(10)	данные отсутствуют
600	1.33.600	1.33.601	257°28.3`	0.18	данные отсутствуют	23:49:0402052:3055(1)	данные отсутствуют
601	1.33.601	1.33.602	233°7.8`	0.15	данные отсутствуют	23:49:0402052:3055(1)	данные отсутствуют
602	1.33.602	1.33.603	214°41.7`	0.16	данные отсутствуют	23:49:0402052:3055(1)	данные отсутствуют
603	1.33.603	1.33.604	190°37.2`	0.16	данные отсутствуют	23:49:0402052:3055(1)	данные отсутствуют
604	1.33.604	1.33.605	169°22.8`	0.16	данные отсутствуют	23:49:0402052:3055(1)	данные отсутствуют
605	1.33.605	1.33.606	147°15.9`	0.17	данные отсутствуют	23:49:0402052:3055(1)	данные отсутствуют
606	1.33.606	1.33.607	126°52.2`	0.15	данные отсутствуют	23:49:0402052:3055(1)	данные отсутствуют
607	1.33.607	1.33.608	102°31.7`	0.18	данные отсутствуют	23:49:0402052:3055(1)	данные отсутствуют
608	1.33.608	1.33.609	75°57.8`	0.16	данные отсутствуют	23:49:0402052:3055(1)	данные отсутствуют
609	1.33.609	1.33.610	57°15.9`	0.17	данные отсутствуют	23:49:0402052:3055(1)	данные отсутствуют
610	1.33.610	1.33.611	32°0.3`	0.19	данные отсутствуют	23:49:0402052:3055(1)	данные отсутствуют



ДОКУМЕНТ ПОДПИСАН
ЭЛЕКТРОННОЙ ПОДПИСЬЮ

Сертификат: 009F0BDC181A023B64597F1E2579BEFB50

Владелец: ФЕДЕРАЛЬНАЯ СЛУЖБА ГОСУДАРСТВЕННОЙ

РЕГИСТРАЦИИ, КАДАСТРА И КАРТОГРАФИИ

Действителен: с 02.08.2024 по 26.10.2025

полное наименование должности

инициалы, фамилия

Земельный участок							
вид объекта недвижимости							
Лист № 33 раздела 3.1			Всего листов раздела 3.1: 40		Всего разделов: 8		Всего листов выписки: 205
30.05.2025г. № КУВИ-001/2025-115414627							
Кадастровый номер:				23:49:0402052:1507			
1	2	3	4	5	6	7	8
611	1.33.611	1.33.612	7°7.5`	0.16	данные отсутствуют	23:49:0402052:3055(1)	данные отсутствуют
612	1.33.612	1.33.613	345°57.8`	0.16	данные отсутствуют	23:49:0402052:3055(1)	данные отсутствуют
613	1.33.613	1.33.614	323°58.4`	0.14	данные отсутствуют	23:49:0402052:3055(1)	данные отсутствуют
614	1.33.614	1.33.615	302°44.1`	0.17	данные отсутствуют	23:49:0402052:3055(1)	данные отсутствуют
615	1.33.615	1.33.600	284°2.2`	0.16	данные отсутствуют	23:49:0402052:3055(1)	данные отсутствуют
616	1.34.616	1.34.617	256°45.5`	0.17	данные отсутствуют	23:49:0402052:3061(5)	данные отсутствуют
617	1.34.617	1.34.618	233°7.8`	0.15	данные отсутствуют	23:49:0402052:3061(5)	данные отсутствуют
618	1.34.618	1.34.619	214°41.7`	0.16	данные отсутствуют	23:49:0402052:3061(5)	данные отсутствуют
619	1.34.619	1.34.620	190°37.2`	0.16	данные отсутствуют	23:49:0402052:3061(5)	данные отсутствуют
620	1.34.620	1.34.621	169°22.8`	0.16	данные отсутствуют	23:49:0402052:3061(5)	данные отсутствуют
621	1.34.621	1.34.622	145°18.3`	0.16	данные отсутствуют	23:49:0402052:3061(5)	данные отсутствуют
622	1.34.622	1.34.623	126°52.2`	0.15	данные отсутствуют	23:49:0402052:3061(5)	данные отсутствуют
623	1.34.623	1.34.624	102°31.7`	0.18	данные отсутствуют	23:49:0402052:3061(5)	данные отсутствуют
624	1.34.624	1.34.625	79°22.8`	0.16	данные отсутствуют	23:49:0402052:3061(5)	данные отсутствуют
625	1.34.625	1.34.626	57°15.9`	0.17	данные отсутствуют	23:49:0402052:3061(5)	данные отсутствуют
626	1.34.626	1.34.627	32°0.3`	0.19	данные отсутствуют	23:49:0402052:3061(5)	данные отсутствуют



ДОКУМЕНТ ПОДПИСАН
ЭЛЕКТРОННОЙ ПОДПИСЬЮ

Сертификат: 009F0BDC181A023B64597F1E2579BEFB50

Владелец: ФЕДЕРАЛЬНАЯ СЛУЖБА ГОСУДАРСТВЕННОЙ
РЕГИСТРАЦИИ, КАДАСТРА И КАРТОГРАФИИ
Действителен: с 02.08.2024 по 26.10.2025

полное наименование должности

инициалы, фамилия

Земельный участок			
вид объекта недвижимости			

Лист № 34 раздела 3.1	Всего листов раздела 3.1: 40	Всего разделов: 8	Всего листов выписки: 205
-----------------------	------------------------------	-------------------	---------------------------

30.05.2025г. № КУВИ-001/2025-115414627

Кадастровый номер: 23:49:0402052:1507

1	2	3	4	5	6	7	8
627	1.34.627	1.34.628	6°42.6`	0.17	данные отсутствуют	23:49:0402052:3061(5)	данные отсутствуют
628	1.34.628	1.34.629	345°4.1`	0.16	данные отсутствуют	23:49:0402052:3061(5)	данные отсутствуют
629	1.34.629	1.34.630	326°18.6`	0.14	данные отсутствуют	23:49:0402052:3061(5)	данные отсутствуют
630	1.34.630	1.34.631	304°41.7`	0.16	данные отсутствуют	23:49:0402052:3061(5)	данные отсутствуют
631	1.34.631	1.34.616	279°27.7`	0.18	данные отсутствуют	23:49:0402052:3061(5)	данные отсутствуют
632	1.35.632	1.35.633	256°45.5`	0.17	данные отсутствуют	23:49:0402052:3065(2)	данные отсутствуют
633	1.35.633	1.35.634	237°15.9`	0.17	данные отсутствуют	23:49:0402052:3065(2)	данные отсутствуют
634	1.35.634	1.35.635	211°36.5`	0.15	данные отсутствуют	23:49:0402052:3065(2)	данные отсутствуют
635	1.35.635	1.35.636	190°37.2`	0.16	данные отсутствуют	23:49:0402052:3065(2)	данные отсутствуют
636	1.35.636	1.35.637	169°22.8`	0.16	данные отсутствуют	23:49:0402052:3065(2)	данные отсутствуют
637	1.35.637	1.35.638	145°18.3`	0.16	данные отсутствуют	23:49:0402052:3065(2)	данные отсутствуют
638	1.35.638	1.35.639	124°41.7`	0.16	данные отсутствуют	23:49:0402052:3065(2)	данные отсутствуют
639	1.35.639	1.35.640	103°14.5`	0.17	данные отсутствуют	23:49:0402052:3065(2)	данные отсутствуют
640	1.35.640	1.35.641	79°22.8`	0.16	данные отсутствуют	23:49:0402052:3065(2)	данные отсутствуют
641	1.35.641	1.35.642	57°15.9`	0.17	данные отсутствуют	23:49:0402052:3065(2)	данные отсутствуют
642	1.35.642	1.35.643	29°21.5`	0.18	данные отсутствуют	23:49:0402052:3065(2)	данные отсутствуют



ДОКУМЕНТ ПОДПИСАН
ЭЛЕКТРОННОЙ ПОДПИСЬЮ

Сертификат: 009F0BDC181A023B64597F1E2579BEFB50

Владелец: ФЕДЕРАЛЬНАЯ СЛУЖБА ГОСУДАРСТВЕННОЙ

РЕГИСТРАЦИИ, КАДАСТРА И КАРТОГРАФИИ

Действителен: с 02.08.2024 по 26.10.2025

полное наименование должности

инициалы, фамилия

Земельный участок			
вид объекта недвижимости			
Лист № 35 раздела 3.1	Всего листов раздела 3.1: 40	Всего разделов: 8	Всего листов выписки: 205

30.05.2025г. № КУВИ-001/2025-115414627

Кадастровый номер:

23:49:0402052:1507

1	2	3	4	5	6	7	8
643	1.35.643	1.35.64 4	10°0.5`	0.17	данные отсутствуют	23:49:0402052:3065(2)	данные отсутствуют
644	1.35.644	1.35.64 5	345°4.1`	0.16	данные отсутствуют	23:49:0402052:3065(2)	данные отсутствуют
645	1.35.645	1.35.64 6	323°58.4`	0.14	данные отсутствуют	23:49:0402052:3065(2)	данные отсутствуют
646	1.35.646	1.35.64 7	305°32.3`	0.17	данные отсутствуют	23:49:0402052:3065(2)	данные отсутствуют
647	1.35.647	1.35.63 2	280°37.2`	0.16	данные отсутствуют	23:49:0402052:3065(2)	данные отсутствуют
648	1.36.648	1.36.64 9	256°45.5`	0.17	данные отсутствуют	23:49:0402052:3063(1)	данные отсутствуют
649	1.36.649	1.36.65 0	233°7.8`	0.15	данные отсутствуют	23:49:0402052:3063(1)	данные отсутствуют
650	1.36.650	1.36.65 1	214°41.7`	0.16	данные отсутствуют	23:49:0402052:3063(1)	данные отсутствуют
651	1.36.651	1.36.65 2	190°37.2`	0.16	данные отсутствуют	23:49:0402052:3063(1)	данные отсутствуют
652	1.36.652	1.36.65 3	168°41.4`	0.15	данные отсутствуют	23:49:0402052:3063(1)	данные отсутствуют
653	1.36.653	1.36.65 4	147°15.9`	0.17	данные отсутствуют	23:49:0402052:3063(1)	данные отсутствуют
654	1.36.654	1.36.65 5	126°52.2`	0.15	данные отсутствуют	23:49:0402052:3063(1)	данные отсутствуют
655	1.36.655	1.36.65 6	102°31.7`	0.18	данные отсутствуют	23:49:0402052:3063(1)	данные отсутствуют
656	1.36.656	1.36.65 7	79°22.8`	0.16	данные отсутствуют	23:49:0402052:3063(1)	данные отсутствуют
657	1.36.657	1.36.65 8	54°27.7`	0.17	данные отсутствуют	23:49:0402052:3063(1)	данные отсутствуют
658	1.36.658	1.36.65 9	33°41.4`	0.18	данные отсутствуют	23:49:0402052:3063(1)	данные отсутствуют



ДОКУМЕНТ ПОДПИСАН
ЭЛЕКТРОННОЙ ПОДПИСЬЮ

Сертификат: 009F0BDC181A023B64597F1E2579BEFB50

Владелец: ФЕДЕРАЛЬНАЯ СЛУЖБА ГОСУДАРСТВЕННОЙ
РЕГИСТРАЦИИ, КАДАСТРА И КАРТОГРАФИИ
Действителен: с 02.08.2024 по 26.10.2025

полное наименование должности

инициалы, фамилия

Земельный участок			
вид объекта недвижимости			
Лист № 36 раздела 3.1	Всего листов раздела 3.1: 40	Всего разделов: 8	Всего листов выписки: 205

30.05.2025г. № КУВИ-001/2025-115414627

Кадастровый номер:

23:49:0402052:1507

1	2	3	4	5	6	7	8
659	1.36.659	1.36.660	6°42.6'	0.17	данные отсутствуют	23:49:0402052:3063(1)	данные отсутствуют
660	1.36.660	1.36.661	345°4.1'	0.16	данные отсутствуют	23:49:0402052:3063(1)	данные отсутствуют
661	1.36.661	1.36.662	326°18.6'	0.14	данные отсутствуют	23:49:0402052:3063(1)	данные отсутствуют
662	1.36.662	1.36.663	304°41.7'	0.16	данные отсутствуют	23:49:0402052:3063(1)	данные отсутствуют
663	1.36.663	1.36.648	279°27.7'	0.18	данные отсутствуют	23:49:0402052:3063(1)	данные отсутствуют
664	1.37.664	1.37.665	257°28.3'	0.18	данные отсутствуют	23:49:0402052:3063(11)	данные отсутствуют
665	1.37.665	1.37.666	233°7.8'	0.15	данные отсутствуют	23:49:0402052:3063(11)	данные отсутствуют
666	1.37.666	1.37.667	214°41.7'	0.16	данные отсутствуют	23:49:0402052:3063(11)	данные отсутствуют
667	1.37.667	1.37.668	190°37.2'	0.16	данные отсутствуют	23:49:0402052:3063(11)	данные отсутствуют
668	1.37.668	1.37.669	169°22.8'	0.16	данные отсутствуют	23:49:0402052:3063(11)	данные отсутствуют
669	1.37.669	1.37.670	145°18.3'	0.16	данные отсутствуют	23:49:0402052:3063(11)	данные отсутствуют
670	1.37.670	1.37.671	126°52.2'	0.15	данные отсутствуют	23:49:0402052:3063(11)	данные отсутствуют
671	1.37.671	1.37.672	102°31.7'	0.18	данные отсутствуют	23:49:0402052:3063(11)	данные отсутствуют
672	1.37.672	1.37.673	79°22.8'	0.16	данные отсутствуют	23:49:0402052:3063(11)	данные отсутствуют
673	1.37.673	1.37.674	57°15.9'	0.17	данные отсутствуют	23:49:0402052:3063(11)	данные отсутствуют
674	1.37.674	1.37.675	32°0.3'	0.19	данные отсутствуют	23:49:0402052:3063(11)	данные отсутствуют



ДОКУМЕНТ ПОДПИСАН
ЭЛЕКТРОННОЙ ПОДПИСЬЮ

Сертификат: 009F0BDC181A023B64597F1E2579BEFB50

Владелец: ФЕДЕРАЛЬНАЯ СЛУЖБА ГОСУДАРСТВЕННОЙ
РЕГИСТРАЦИИ, КАДАСТРА И КАРТОГРАФИИ
Действителен: с 02.08.2024 по 26.10.2025

полное наименование должности

инициалы, фамилия

Земельный участок			
вид объекта недвижимости			

Лист № 37 раздела 3.1	Всего листов раздела 3.1: 40	Всего разделов: 8	Всего листов выписки: 205
-----------------------	------------------------------	-------------------	---------------------------

30.05.2025г. № КУВИ-001/2025-115414627

Кадастровый номер: 23:49:0402052:1507

1	2	3	4	5	6	7	8
675	1.37.675	1.37.67 6	6°42.6`	0.17	данные отсутствуют	23:49:0402052:3063(11)	данные отсутствуют
676	1.37.676	1.37.67 7	345°4.1`	0.16	данные отсутствуют	23:49:0402052:3063(11)	данные отсутствуют
677	1.37.677	1.37.67 8	326°18.6`	0.14	данные отсутствуют	23:49:0402052:3063(11)	данные отсутствуют
678	1.37.678	1.37.67 9	302°44.1`	0.17	данные отсутствуют	23:49:0402052:3063(11)	данные отсутствуют
679	1.37.679	1.37.66 4	280°37.2`	0.16	данные отсутствуют	23:49:0402052:3063(11)	данные отсутствуют
680	1.38.680	1.38.68 1	256°45.5`	0.17	данные отсутствуют	23:49:0402052:3056(2)	данные отсутствуют
681	1.38.681	1.38.68 2	233°7.8`	0.15	данные отсутствуют	23:49:0402052:3056(2)	данные отсутствуют
682	1.38.682	1.38.68 3	214°41.7`	0.16	данные отсутствуют	23:49:0402052:3056(2)	данные отсутствуют
683	1.38.683	1.38.68 4	190°37.2`	0.16	данные отсутствуют	23:49:0402052:3056(2)	данные отсутствуют
684	1.38.684	1.38.68 5	169°22.8`	0.16	данные отсутствуют	23:49:0402052:3056(2)	данные отсутствуют
685	1.38.685	1.38.68 6	145°18.3`	0.16	данные отсутствуют	23:49:0402052:3056(2)	данные отсутствуют
686	1.38.686	1.38.68 7	126°52.2`	0.15	данные отсутствуют	23:49:0402052:3056(2)	данные отсутствуют
687	1.38.687	1.38.68 8	102°31.7`	0.18	данные отсутствуют	23:49:0402052:3056(2)	данные отсутствуют
688	1.38.688	1.38.68 9	79°22.8`	0.16	данные отсутствуют	23:49:0402052:3056(2)	данные отсутствуют
689	1.38.689	1.38.69 0	57°15.9`	0.17	данные отсутствуют	23:49:0402052:3056(2)	данные отсутствуют
690	1.38.690	1.38.69 1	32°0.3`	0.19	данные отсутствуют	23:49:0402052:3056(2)	данные отсутствуют



ДОКУМЕНТ ПОДПИСАН
ЭЛЕКТРОННОЙ ПОДПИСЬЮ

Сертификат: 009F0BDC181A023B64597F1E2579BEFB50

Владелец: ФЕДЕРАЛЬНАЯ СЛУЖБА ГОСУДАРСТВЕННОЙ

РЕГИСТРАЦИИ, КАДАСТРА И КАРТОГРАФИИ

Действителен: с 02.08.2024 по 26.10.2025

полное наименование должности

инициалы, фамилия

Земельный участок			
вид объекта недвижимости			
Лист № 38 раздела 3.1	Всего листов раздела 3.1: 40	Всего разделов: 8	Всего листов выписки: 205

30.05.2025г. № КУВИ-001/2025-115414627

Кадастровый номер:

23:49:0402052:1507

1	2	3	4	5	6	7	8
691	1.38.691	1.38.692	6°42.6`	0.17	данные отсутствуют	23:49:0402052:3056(2)	данные отсутствуют
692	1.38.692	1.38.693	345°4.1`	0.16	данные отсутствуют	23:49:0402052:3056(2)	данные отсутствуют
693	1.38.693	1.38.694	326°18.6`	0.14	данные отсутствуют	23:49:0402052:3056(2)	данные отсутствуют
694	1.38.694	1.38.695	304°41.7`	0.16	данные отсутствуют	23:49:0402052:3056(2)	данные отсутствуют
695	1.38.695	1.38.680	279°27.7`	0.18	данные отсутствуют	23:49:0402052:3056(2)	данные отсутствуют
696	1.39.696	1.39.697	257°28.3`	0.18	данные отсутствуют	23:49:0402052:3061(1)	данные отсутствуют
697	1.39.697	1.39.698	233°7.8`	0.15	данные отсутствуют	23:49:0402052:3061(1)	данные отсутствуют
698	1.39.698	1.39.699	214°41.7`	0.16	данные отсутствуют	23:49:0402052:3061(1)	данные отсутствуют
699	1.39.699	1.39.700	190°37.2`	0.16	данные отсутствуют	23:49:0402052:3061(1)	данные отсутствуют
700	1.39.700	1.39.701	169°22.8`	0.16	данные отсутствуют	23:49:0402052:3061(1)	данные отсутствуют
701	1.39.701	1.39.702	147°15.9`	0.17	данные отсутствуют	23:49:0402052:3061(1)	данные отсутствуют
702	1.39.702	1.39.703	123°41.4`	0.14	данные отсутствуют	23:49:0402052:3061(1)	данные отсутствуют
703	1.39.703	1.39.704	101°53.3`	0.19	данные отсутствуют	23:49:0402052:3061(1)	данные отсутствуют
704	1.39.704	1.39.705	78°41.4`	0.15	данные отсутствуют	23:49:0402052:3061(1)	данные отсутствуют
705	1.39.705	1.39.706	57°15.9`	0.17	данные отсутствуют	23:49:0402052:3061(1)	данные отсутствуют
706	1.39.706	1.39.707	32°0.3`	0.19	данные отсутствуют	23:49:0402052:3061(1)	данные отсутствуют



ДОКУМЕНТ ПОДПИСАН
ЭЛЕКТРОННОЙ ПОДПИСЬЮ

Сертификат: 009F0BDC181A023B64597F1E2579BEFB50

Владелец: ФЕДЕРАЛЬНАЯ СЛУЖБА ГОСУДАРСТВЕННОЙ
РЕГИСТРАЦИИ, КАДАСТРА И КАРТОГРАФИИ
Действителен: с 02.08.2024 по 26.10.2025

полное наименование должности

инициалы, фамилия

Земельный участок							
вид объекта недвижимости							
Лист № 39 раздела 3.1			Всего листов раздела 3.1: 40			Всего разделов: 8	Всего листов выписки: 205
30.05.2025г. № КУВИ-001/2025-115414627							
Кадастровый номер:				23:49:0402052:1507			
1	2	3	4	5	6	7	8
707	1.39.707	1.39.708	7°7.5´	0.16	данные отсутствуют	23:49:0402052:3061(1)	данные отсутствуют
708	1.39.708	1.39.709	345°57.8´	0.16	данные отсутствуют	23:49:0402052:3061(1)	данные отсутствуют
709	1.39.709	1.39.710	323°58.4´	0.14	данные отсутствуют	23:49:0402052:3061(1)	данные отсутствуют
710	1.39.710	1.39.711	302°44.1´	0.17	данные отсутствуют	23:49:0402052:3061(1)	данные отсутствуют
711	1.39.711	1.39.696	284°2.2´	0.16	данные отсутствуют	23:49:0402052:3061(1)	данные отсутствуют
712	1.40.712	1.40.713	256°45.5´	0.17	данные отсутствуют	23:49:0402052:3065(3)	данные отсутствуют
713	1.40.713	1.40.714	237°15.9´	0.17	данные отсутствуют	23:49:0402052:3065(3)	данные отсутствуют
714	1.40.714	1.40.715	211°36.5´	0.15	данные отсутствуют	23:49:0402052:3065(3)	данные отсутствуют
715	1.40.715	1.40.716	190°37.2´	0.16	данные отсутствуют	23:49:0402052:3065(3)	данные отсутствуют
716	1.40.716	1.40.717	169°22.8´	0.16	данные отсутствуют	23:49:0402052:3065(3)	данные отсутствуют
717	1.40.717	1.40.718	147°15.9´	0.17	данные отсутствуют	23:49:0402052:3065(3)	данные отсутствуют
718	1.40.718	1.40.719	121°36.5´	0.15	данные отсутствуют	23:49:0402052:3065(3)	данные отсутствуют
719	1.40.719	1.40.720	103°14.5´	0.17	данные отсутствуют	23:49:0402052:3065(3)	данные отсутствуют
720	1.40.720	1.40.721	79°22.8´	0.16	данные отсутствуют	23:49:0402052:3065(3)	данные отсутствуют
721	1.40.721	1.40.722	57°15.9´	0.17	данные отсутствуют	23:49:0402052:3065(3)	данные отсутствуют
722	1.40.722	1.40.723	29°21.5´	0.18	данные отсутствуют	23:49:0402052:3065(3)	данные отсутствуют



ДОКУМЕНТ ПОДПИСАН
ЭЛЕКТРОННОЙ ПОДПИСЬЮ

Сертификат: 009F0BDC181A023B64597F1E2579BEFB50

Владелец: ФЕДЕРАЛЬНАЯ СЛУЖБА ГОСУДАРСТВЕННОЙ
РЕГИСТРАЦИИ, КАДАСТРА И КАРТОГРАФИИ
Действителен: с 02.08.2024 по 26.10.2025

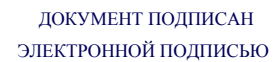
полное наименование должности

инициалы, фамилия

Кадастровый номер:	23:49:0402052:1507
--------------------	--------------------

23:49:0402052:1507

1	2	3	4	5	6	7	8
723	1.40.723	1.40.724 4	10°0.5`	0.17	данные отсутствуют	23:49:0402052:3065(3)	данные отсутствуют
724	1.40.724	1.40.725 5	345°4.1`	0.16	данные отсутствуют	23:49:0402052:3065(3)	данные отсутствуют
725	1.40.725	1.40.726 6	323°58.4`	0.14	данные отсутствуют	23:49:0402052:3065(3)	данные отсутствуют
726	1.40.726	1.40.727 7	302°44.1`	0.17	данные отсутствуют	23:49:0402052:3065(3)	данные отсутствуют
727	1.40.727	1.40.712 2	284°2.2`	0.16	данные отсутствуют	23:49:0402052:3065(3)	данные отсутствуют



Действителен: с 02.08.2024 по 26.10.2025

инициалы, фамилия

Выписка из Единого государственного реестра недвижимости об объекте недвижимости
Описание местоположения земельного участка

Земельный участок			
вид объекта недвижимости			
Лист № 1 раздела 3.2	Всего листов раздела 3.2: 27	Всего разделов: 8	Всего листов выписки: 205
30.05.2025г. № КУВИ-001/2025-115414627			
Кадастровый номер:		23:49:0402052:1507	

Сведения о характерных точках границы земельного участка				
Система координат МСК 23, зона 2				
Номер точки	Координаты, м		Описание закрепления на местности	Средняя квадратичная погрешность определения координат характерных точек границ земельного участка, м
	X	Y		
1	2	3	4	5
1	296857.06	2220151.37	-	0.1
2	296857.03	2220151.53	-	0.1
3	296856.94	2220151.67	-	0.1
4	296856.83	2220151.75	-	0.1
5	296856.67	2220151.79	-	0.1
6	296856.51	2220151.76	-	0.1
7	296856.35	2220151.67	-	0.1
8	296856.26	2220151.52	-	0.1
9	296856.22	2220151.37	-	0.1
10	296856.26	2220151.19	-	0.1
11	296856.35	2220151.07	-	0.1
12	296856.49	2220150.98	-	0.1
13	296856.64	2220150.95	-	0.1
14	296856.81	2220150.98	-	0.1
15	296856.94	2220151.06	-	0.1
16	296857.03	2220151.19	-	0.1
1	296857.06	2220151.37	-	0.1
1	296830.28	2220392.47	-	0.1
2	296830.25	2220392.63	-	0.1
3	296830.16	2220392.77	-	0.1
4	296830.04	2220392.85	-	0.1
5	296829.89	2220392.89	-	0.1

полное наименование должности	<div><p>ДОКУМЕНТ ПОДПИСАН ЭЛЕКТРОННОЙ ПОДПИСЬЮ</p><p>Сертификат: 009F0BDC181A023B64597F1E2579BEFB50</p><p>Владелец: ФЕДЕРАЛЬНАЯ СЛУЖБА ГОСУДАРСТВЕННОЙ РЕГИСТРАЦИИ, КАДАСТРА И КАРТОГРАФИИ</p><p>Действителен: с 02.08.2024 по 26.10.2025</p></div>	инициалы, фамилия

Земельный участок			
вид объекта недвижимости			

Лист № 2 раздела 3.2	Всего листов раздела 3.2: 27	Всего разделов: 8	Всего листов выписки: 205
----------------------	------------------------------	-------------------	---------------------------

30.05.2025г. № КУВИ-001/2025-115414627

Кадастровый номер: 23:49:0402052:1507

1	2	3	4	5
6	296829.72	2220392.87	-	0.1
7	296829.57	2220392.77	-	0.1
8	296829.47	2220392.63	-	0.1
9	296829.44	2220392.47	-	0.1
10	296829.48	2220392.3	-	0.1
11	296829.57	2220392.16	-	0.1
12	296829.71	2220392.08	-	0.1
13	296829.86	2220392.05	-	0.1
14	296830.02	2220392.08	-	0.1
15	296830.15	2220392.16	-	0.1
16	296830.24	2220392.3	-	0.1
1	296830.28	2220392.47	-	0.1
1	296760.84	2220144.69	-	0.1
2	296760.81	2220144.85	-	0.1
3	296760.71	2220144.99	-	0.1
4	296760.6	2220145.07	-	0.1
5	296760.45	2220145.11	-	0.1
6	296760.28	2220145.09	-	0.1
7	296760.12	2220144.99	-	0.1
8	296760.03	2220144.85	-	0.1
9	296760	2220144.69	-	0.1
10	296760.04	2220144.51	-	0.1
11	296760.13	2220144.39	-	0.1
12	296760.26	2220144.3	-	0.1
13	296760.42	2220144.27	-	0.1
14	296760.58	2220144.3	-	0.1
15	296760.71	2220144.39	-	0.1
16	296760.8	2220144.51	-	0.1
1	296760.84	2220144.69	-	0.1



ДОКУМЕНТ ПОДПИСАН
ЭЛЕКТРОННОЙ ПОДПИСЬЮ

Сертификат: 009F0BDC181A023B64597F1E2579BEFB50

Владелец: ФЕДЕРАЛЬНАЯ СЛУЖБА ГОСУДАРСТВЕННОЙ

РЕГИСТРАЦИИ, КАДАСТРА И КАРТОГРАФИИ

Действителен: с 02.08.2024 по 26.10.2025

полное наименование должности

инициалы, фамилия

Земельный участок			
вид объекта недвижимости			
Лист № 3 раздела 3.2	Всего листов раздела 3.2: 27	Всего разделов: 8	Всего листов выписки: 205

30.05.2025г. № КУВИ-001/2025-115414627

Кадастровый номер: 23:49:0402052:1507

1	2	3	4	5
1	296867.93	2220404.69	-	0.1
2	296867.9	2220404.85	-	0.1
3	296867.81	2220404.99	-	0.1
4	296867.69	2220405.07	-	0.1
5	296867.54	2220405.11	-	0.1
6	296867.38	2220405.09	-	0.1
7	296867.22	2220404.99	-	0.1
8	296867.12	2220404.85	-	0.1
9	296867.09	2220404.7	-	0.1
10	296867.13	2220404.51	-	0.1
11	296867.22	2220404.39	-	0.1
12	296867.36	2220404.3	-	0.1
13	296867.51	2220404.27	-	0.1
14	296867.68	2220404.3	-	0.1
15	296867.8	2220404.39	-	0.1
16	296867.89	2220404.51	-	0.1
1	296867.93	2220404.69	-	0.1
1	296801.23	2220138.09	-	0.1
2	296801.19	2220138.25	-	0.1
3	296801.1	2220138.39	-	0.1
4	296800.99	2220138.47	-	0.1
5	296800.83	2220138.51	-	0.1
6	296800.67	2220138.49	-	0.1
7	296800.51	2220138.39	-	0.1
8	296800.42	2220138.25	-	0.1
9	296800.39	2220138.09	-	0.1
10	296800.42	2220137.91	-	0.1
11	296800.51	2220137.79	-	0.1
12	296800.65	2220137.7	-	0.1



ДОКУМЕНТ ПОДПИСАН
ЭЛЕКТРОННОЙ ПОДПИСЬЮ

Сертификат: 009F0BDC181A023B64597F1E2579BEFB50

Владелец: ФЕДЕРАЛЬНАЯ СЛУЖБА ГОСУДАРСТВЕННОЙ
РЕГИСТРАЦИИ, КАДАСТРА И КАРТОГРАФИИ
Действителен: с 02.08.2024 по 26.10.2025

полное наименование должности

инициалы, фамилия

Земельный участок			
вид объекта недвижимости			

Лист № 4 раздела 3.2	Всего листов раздела 3.2: 27	Всего разделов: 8	Всего листов выписки: 205
----------------------	------------------------------	-------------------	---------------------------

30.05.2025г. № КУВИ-001/2025-115414627

Кадастровый номер: 23:49:0402052:1507

1	2	3	4	5
13	296800.81	2220137.67	-	0.1
14	296800.97	2220137.7	-	0.1
15	296801.1	2220137.79	-	0.1
16	296801.19	2220137.91	-	0.1
1	296801.23	2220138.09	-	0.1
1	296845.29	2220128.22	-	0.1
2	296845.26	2220128.39	-	0.1
3	296845.17	2220128.52	-	0.1
4	296845.06	2220128.6	-	0.1
5	296844.9	2220128.64	-	0.1
6	296844.74	2220128.62	-	0.1
7	296844.58	2220128.52	-	0.1
8	296844.48	2220128.38	-	0.1
9	296844.45	2220128.22	-	0.1
10	296844.49	2220128.05	-	0.1
11	296844.58	2220127.92	-	0.1
12	296844.72	2220127.83	-	0.1
13	296844.87	2220127.8	-	0.1
14	296845.04	2220127.83	-	0.1
15	296845.16	2220127.92	-	0.1
16	296845.25	2220128.05	-	0.1
1	296845.29	2220128.22	-	0.1
1	297156.57	2220410.16	-	0.1
2	297156.54	2220410.34	-	0.1
3	297156.45	2220410.47	-	0.1
4	297156.33	2220410.55	-	0.1
5	297156.18	2220410.59	-	0.1
6	297156.01	2220410.57	-	0.1
7	297155.86	2220410.47	-	0.1



ДОКУМЕНТ ПОДПИСАН
ЭЛЕКТРОННОЙ ПОДПИСЬЮ

Сертификат: 009F0BDC181A023B64597F1E2579BEFB50

Владелец: ФЕДЕРАЛЬНАЯ СЛУЖБА ГОСУДАРСТВЕННОЙ

РЕГИСТРАЦИИ, КАДАСТРА И КАРТОГРАФИИ

Действителен: с 02.08.2024 по 26.10.2025

полное наименование должности

инициалы, фамилия

Земельный участок					
вид объекта недвижимости					
Лист № 5 раздела 3.2		Всего листов раздела 3.2: 27		Всего разделов: 8	Всего листов выписки: 205
30.05.2025г. № КУВИ-001/2025-115414627					
Кадастровый номер:			23:49:0402052:1507		
1	2	3	4	5	
8	297155.76	2220410.33	-	0.1	
9	297155.73	2220410.17	-	0.1	
10	297155.77	2220409.99	-	0.1	
11	297155.86	2220409.87	-	0.1	
12	297156	2220409.78	-	0.1	
13	297156.15	2220409.75	-	0.1	
14	297156.31	2220409.79	-	0.1	
15	297156.44	2220409.87	-	0.1	
16	297156.53	2220409.99	-	0.1	
1	297156.57	2220410.16	-	0.1	
1	297140.58	2220433.86	-	0.1	
2	297140.55	2220434.02	-	0.1	
3	297140.46	2220434.16	-	0.1	
4	297140.35	2220434.24	-	0.1	
5	297140.19	2220434.28	-	0.1	
6	297140.03	2220434.26	-	0.1	
7	297139.87	2220434.16	-	0.1	
8	297139.77	2220434.02	-	0.1	
9	297139.74	2220433.86	-	0.1	
10	297139.78	2220433.68	-	0.1	
11	297139.87	2220433.56	-	0.1	
12	297140.01	2220433.47	-	0.1	
13	297140.16	2220433.44	-	0.1	
14	297140.33	2220433.48	-	0.1	
15	297140.46	2220433.56	-	0.1	
16	297140.55	2220433.68	-	0.1	
1	297140.58	2220433.86	-	0.1	
1	296794.16	2220125.47	-	0.1	
2	296794.12	2220125.65	-	0.1	



ДОКУМЕНТ ПОДПИСАН
ЭЛЕКТРОННОЙ ПОДПИСЬЮ

Сертификат: 009F0BDC181A023B64597F1E2579BEFB50

Владелец: ФЕДЕРАЛЬНАЯ СЛУЖБА ГОСУДАРСТВЕННОЙ
РЕГИСТРАЦИИ, КАДАСТРА И КАРТОГРАФИИ
Действителен: с 02.08.2024 по 26.10.2025

полное наименование должности

инициалы, фамилия

Земельный участок			
вид объекта недвижимости			
Лист № 6 раздела 3.2	Всего листов раздела 3.2: 27	Всего разделов: 8	Всего листов выписки: 205

30.05.2025г. № КУВИ-001/2025-115414627

Кадастровый номер: 23:49:0402052:1507

1	2	3	4	5
3	296794.03	2220125.78	-	0.1
4	296793.92	2220125.86	-	0.1
5	296793.77	2220125.9	-	0.1
6	296793.6	2220125.88	-	0.1
7	296793.44	2220125.78	-	0.1
8	296793.35	2220125.64	-	0.1
9	296793.32	2220125.48	-	0.1
10	296793.36	2220125.3	-	0.1
11	296793.45	2220125.18	-	0.1
12	296793.58	2220125.09	-	0.1
13	296793.74	2220125.06	-	0.1
14	296793.9	2220125.09	-	0.1
15	296794.03	2220125.18	-	0.1
16	296794.12	2220125.3	-	0.1
1	296794.16	2220125.47	-	0.1
1	296973.65	2220436.69	-	0.1
2	296973.62	2220436.85	-	0.1
3	296973.53	2220436.99	-	0.1
4	296973.41	2220437.07	-	0.1
5	296973.26	2220437.11	-	0.1
6	296973.09	2220437.09	-	0.1
7	296972.93	2220436.99	-	0.1
8	296972.84	2220436.85	-	0.1
9	296972.81	2220436.69	-	0.1
10	296972.85	2220436.51	-	0.1
11	296972.94	2220436.39	-	0.1
12	296973.07	2220436.3	-	0.1
13	296973.23	2220436.27	-	0.1
14	296973.39	2220436.31	-	0.1



ДОКУМЕНТ ПОДПИСАН
ЭЛЕКТРОННОЙ ПОДПИСЬЮ

Сертификат: 009F0BDC181A023B64597F1E2579BEFB50

Владелец: ФЕДЕРАЛЬНАЯ СЛУЖБА ГОСУДАРСТВЕННОЙ
РЕГИСТРАЦИИ, КАДАСТРА И КАРТОГРАФИИ
Действителен: с 02.08.2024 по 26.10.2025

полное наименование должности

инициалы, фамилия

Земельный участок			
вид объекта недвижимости			

Лист № 7 раздела 3.2	Всего листов раздела 3.2: 27	Всего разделов: 8	Всего листов выписки: 205
----------------------	------------------------------	-------------------	---------------------------

30.05.2025г. № КУВИ-001/2025-115414627

Кадастровый номер: 23:49:0402052:1507

1	2	3	4	5
15	296973.52	2220436.39	-	0.1
16	296973.61	2220436.51	-	0.1
1	296973.65	2220436.69	-	0.1
1	296841.14	2220105.43	-	0.1
2	296841.06	2220106.1	-	0.1
3	296840.73	2220106.66	-	0.1
4	296840.31	2220107	-	0.1
5	296839.71	2220107.21	-	0.1
6	296839.05	2220107.18	-	0.1
7	296838.39	2220106.83	-	0.1
8	296837.98	2220106.3	-	0.1
9	296837.81	2220105.69	-	0.1
10	296837.91	2220104.97	-	0.1
11	296838.23	2220104.45	-	0.1
12	296838.75	2220104.06	-	0.1
13	296839.35	2220103.89	-	0.1
14	296840.01	2220103.98	-	0.1
15	296840.54	2220104.27	-	0.1
16	296840.94	2220104.75	-	0.1
1	296841.14	2220105.43	-	0.1
1	296988.81	2220250.86	-	0.1
2	296988.78	2220251.04	-	0.1
3	296988.68	2220251.18	-	0.1
4	296988.57	2220251.26	-	0.1
5	296988.42	2220251.3	-	0.1
6	296988.25	2220251.28	-	0.1
7	296988.09	2220251.18	-	0.1
8	296988	2220251.04	-	0.1
9	296987.97	2220250.88	-	0.1



ДОКУМЕНТ ПОДПИСАН
ЭЛЕКТРОННОЙ ПОДПИСЬЮ

Сертификат: 009F0BDC181A023B64597F1E2579BEFB50

Владелец: ФЕДЕРАЛЬНАЯ СЛУЖБА ГОСУДАРСТВЕННОЙ

РЕГИСТРАЦИИ, КАДАСТРА И КАРТОГРАФИИ

Действителен: с 02.08.2024 по 26.10.2025

полное наименование должности

инициалы, фамилия

Земельный участок			
вид объекта недвижимости			

Лист № 8 раздела 3.2	Всего листов раздела 3.2: 27	Всего разделов: 8	Всего листов выписки: 205
----------------------	------------------------------	-------------------	---------------------------

30.05.2025г. № КУВИ-001/2025-115414627

Кадастровый номер: 23:49:0402052:1507

1	2	3	4	5
10	296988.01	2220250.7	-	0.1
11	296988.1	2220250.57	-	0.1
12	296988.23	2220250.48	-	0.1
13	296988.39	2220250.46	-	0.1
14	296988.55	2220250.48	-	0.1
15	296988.68	2220250.57	-	0.1
16	296988.77	2220250.7	-	0.1
1	296988.81	2220250.86	-	0.1
1	296765.15	2220274.4	-	0.1
2	296765.11	2220274.56	-	0.1
3	296765.02	2220274.69	-	0.1
4	296764.91	2220274.78	-	0.1
5	296764.76	2220274.82	-	0.1
6	296764.59	2220274.79	-	0.1
7	296764.43	2220274.7	-	0.1
8	296764.34	2220274.56	-	0.1
9	296764.31	2220274.4	-	0.1
10	296764.35	2220274.22	-	0.1
11	296764.44	2220274.1	-	0.1
12	296764.57	2220274.01	-	0.1
13	296764.73	2220273.98	-	0.1
14	296764.89	2220274.01	-	0.1
15	296765.02	2220274.1	-	0.1
16	296765.11	2220274.22	-	0.1
1	296765.15	2220274.4	-	0.1
1	297026.64	2220451.96	-	0.1
2	297026.61	2220452.13	-	0.1
3	297026.51	2220452.26	-	0.1
4	297026.4	2220452.33	-	0.1



ДОКУМЕНТ ПОДПИСАН
ЭЛЕКТРОННОЙ ПОДПИСЬЮ

Сертификат: 009F0BDC181A023B64597F1E2579BEFB50

Владелец: ФЕДЕРАЛЬНАЯ СЛУЖБА ГОСУДАРСТВЕННОЙ

РЕГИСТРАЦИИ, КАДАСТРА И КАРТОГРАФИИ

Действителен: с 02.08.2024 по 26.10.2025

полное наименование должности

инициалы, фамилия

Земельный участок			
вид объекта недвижимости			

Лист № 9 раздела 3.2	Всего листов раздела 3.2: 27	Всего разделов: 8	Всего листов выписки: 205
----------------------	------------------------------	-------------------	---------------------------

30.05.2025г. № КУВИ-001/2025-115414627

Кадастровый номер: 23:49:0402052:1507

1	2	3	4	5
5	297026.25	2220452.38	-	0.1
6	297026.08	2220452.36	-	0.1
7	297025.92	2220452.26	-	0.1
8	297025.83	2220452.12	-	0.1
9	297025.8	2220451.96	-	0.1
10	297025.84	2220451.78	-	0.1
11	297025.93	2220451.66	-	0.1
12	297026.06	2220451.57	-	0.1
13	297026.22	2220451.54	-	0.1
14	297026.38	2220451.58	-	0.1
15	297026.51	2220451.66	-	0.1
16	297026.6	2220451.78	-	0.1
1	297026.64	2220451.96	-	0.1
1	296765.5	2220248.09	-	0.1
2	296765.47	2220248.26	-	0.1
3	296765.38	2220248.39	-	0.1
4	296765.27	2220248.47	-	0.1
5	296765.11	2220248.51	-	0.1
6	296764.95	2220248.49	-	0.1
7	296764.79	2220248.39	-	0.1
8	296764.7	2220248.25	-	0.1
9	296764.66	2220248.09	-	0.1
10	296764.7	2220247.92	-	0.1
11	296764.79	2220247.79	-	0.1
12	296764.93	2220247.7	-	0.1
13	296765.08	2220247.67	-	0.1
14	296765.25	2220247.7	-	0.1
15	296765.38	2220247.79	-	0.1
16	296765.47	2220247.92	-	0.1



ДОКУМЕНТ ПОДПИСАН
ЭЛЕКТРОННОЙ ПОДПИСЬЮ

Сертификат: 009F0BDC181A023B64597F1E2579BEFB50

Владелец: ФЕДЕРАЛЬНАЯ СЛУЖБА ГОСУДАРСТВЕННОЙ

РЕГИСТРАЦИИ, КАДАСТРА И КАРТОГРАФИИ

Действителен: с 02.08.2024 по 26.10.2025

полное наименование должности

инициалы, фамилия

Земельный участок			
вид объекта недвижимости			

Лист № 10 раздела 3.2	Всего листов раздела 3.2: 27	Всего разделов: 8	Всего листов выписки: 205
-----------------------	------------------------------	-------------------	---------------------------

30.05.2025г. № КУВИ-001/2025-115414627

Кадастровый номер: 23:49:0402052:1507

1	2	3	4	5
1	296765.5	2220248.09	-	0.1
1	296785.75	2220290.53	-	0.1
2	296785.72	2220290.7	-	0.1
3	296785.63	2220290.83	-	0.1
4	296785.51	2220290.9	-	0.1
5	296785.36	2220290.95	-	0.1
6	296785.19	2220290.93	-	0.1
7	296785.03	2220290.83	-	0.1
8	296784.94	2220290.69	-	0.1
9	296784.91	2220290.53	-	0.1
10	296784.95	2220290.35	-	0.1
11	296785.04	2220290.23	-	0.1
12	296785.17	2220290.14	-	0.1
13	296785.33	2220290.11	-	0.1
14	296785.49	2220290.15	-	0.1
15	296785.62	2220290.23	-	0.1
16	296785.71	2220290.35	-	0.1
1	296785.75	2220290.53	-	0.1
1	296764.24	2220239.64	-	0.1
2	296764.21	2220239.81	-	0.1
3	296764.12	2220239.94	-	0.1
4	296764.01	2220240.01	-	0.1
5	296763.85	2220240.06	-	0.1
6	296763.69	2220240.04	-	0.1
7	296763.53	2220239.94	-	0.1
8	296763.44	2220239.8	-	0.1
9	296763.4	2220239.64	-	0.1
10	296763.44	2220239.46	-	0.1
11	296763.53	2220239.34	-	0.1



ДОКУМЕНТ ПОДПИСАН
ЭЛЕКТРОННОЙ ПОДПИСЬЮ

Сертификат: 009F0BDC181A023B64597F1E2579BEFB50

Владелец: ФЕДЕРАЛЬНАЯ СЛУЖБА ГОСУДАРСТВЕННОЙ

РЕГИСТРАЦИИ, КАДАСТРА И КАРТОГРАФИИ

Действителен: с 02.08.2024 по 26.10.2025

полное наименование должности

инициалы, фамилия

Земельный участок			
вид объекта недвижимости			

Лист № 11 раздела 3.2	Всего листов раздела 3.2: 27	Всего разделов: 8	Всего листов выписки: 205
-----------------------	------------------------------	-------------------	---------------------------

30.05.2025г. № КУВИ-001/2025-115414627

Кадастровый номер: 23:49:0402052:1507

1	2	3	4	5
12	296763.67	2220239.25	-	0.1
13	296763.82	2220239.22	-	0.1
14	296763.99	2220239.26	-	0.1
15	296764.12	2220239.34	-	0.1
16	296764.21	2220239.46	-	0.1
1	296764.24	2220239.64	-	0.1
1	296809.53	2220134.18	-	0.1
2	296809.49	2220134.36	-	0.1
3	296809.4	2220134.49	-	0.1
4	296809.29	2220134.57	-	0.1
5	296809.13	2220134.61	-	0.1
6	296808.97	2220134.59	-	0.1
7	296808.81	2220134.49	-	0.1
8	296808.72	2220134.35	-	0.1
9	296808.68	2220134.19	-	0.1
10	296808.72	2220134.01	-	0.1
11	296808.81	2220133.89	-	0.1
12	296808.95	2220133.8	-	0.1
13	296809.1	2220133.77	-	0.1
14	296809.27	2220133.81	-	0.1
15	296809.4	2220133.89	-	0.1
16	296809.49	2220134.01	-	0.1
1	296809.53	2220134.18	-	0.1
1	296745.88	2220228.15	-	0.1
2	296745.8	2220228.36	-	0.1
3	296745.63	2220228.49	-	0.1
4	296745.38	2220228.54	-	0.1
5	296745.22	2220228.46	-	0.1
6	296745.11	2220228.34	-	0.1



ДОКУМЕНТ ПОДПИСАН
ЭЛЕКТРОННОЙ ПОДПИСЬЮ

Сертификат: 009F0BDC181A023B64597F1E2579BEFB50

Владелец: ФЕДЕРАЛЬНАЯ СЛУЖБА ГОСУДАРСТВЕННОЙ

РЕГИСТРАЦИИ, КАДАСТРА И КАРТОГРАФИИ

Действителен: с 02.08.2024 по 26.10.2025

полное наименование должности

инициалы, фамилия

Земельный участок			
вид объекта недвижимости			

Лист № 12 раздела 3.2	Всего листов раздела 3.2: 27	Всего разделов: 8	Всего листов выписки: 205
-----------------------	------------------------------	-------------------	---------------------------

30.05.2025г. № КУВИ-001/2025-115414627

Кадастровый номер: 23:49:0402052:1507

1	2	3	4	5
7	296744.99	2220228.17	-	0.1
8	296744.87	2220227.95	-	0.1
9	296744.82	2220227.71	-	0.1
10	296744.86	2220227.53	-	0.1
11	296744.95	2220227.4	-	0.1
12	296745.08	2220227.31	-	0.1
13	296745.31	2220227.31	-	0.1
14	296745.49	2220227.39	-	0.1
15	296745.66	2220227.56	-	0.1
16	296745.81	2220227.84	-	0.1
1	296745.88	2220228.15	-	0.1
1	297182.6	2220326.6	-	0.1
2	297182.55	2220326.88	-	0.1
3	297182.4	2220327.09	-	0.1
4	297182.22	2220327.23	-	0.1
5	297181.96	2220327.29	-	0.1
6	297181.7	2220327.25	-	0.1
7	297181.45	2220327.1	-	0.1
8	297181.3	2220326.87	-	0.1
9	297181.25	2220326.62	-	0.1
10	297181.31	2220326.32	-	0.1
11	297181.46	2220326.13	-	0.1
12	297181.67	2220325.98	-	0.1
13	297181.93	2220325.95	-	0.1
14	297182.17	2220325.99	-	0.1
15	297182.39	2220326.12	-	0.1
16	297182.54	2220326.32	-	0.1
1	297182.6	2220326.6	-	0.1
1	296938.43	2220225.91	-	0.1



ДОКУМЕНТ ПОДПИСАН
ЭЛЕКТРОННОЙ ПОДПИСЬЮ

Сертификат: 009F0BDC181A023B64597F1E2579BEFB50

Владелец: ФЕДЕРАЛЬНАЯ СЛУЖБА ГОСУДАРСТВЕННОЙ
РЕГИСТРАЦИИ, КАДАСТРА И КАРТОГРАФИИ
Действителен: с 02.08.2024 по 26.10.2025

полное наименование должности

инициалы, фамилия

Земельный участок			
вид объекта недвижимости			

Лист № 13 раздела 3.2	Всего листов раздела 3.2: 27	Всего разделов: 8	Всего листов выписки: 205
-----------------------	------------------------------	-------------------	---------------------------

30.05.2025г. № КУВИ-001/2025-115414627

Кадастровый номер: 23:49:0402052:1507

1	2	3	4	5
2	296938.41	2220226.02	-	0.1
3	296938.35	2220226.11	-	0.1
4	296938.27	2220226.16	-	0.1
5	296938.17	2220226.19	-	0.1
6	296938.06	2220226.18	-	0.1
7	296937.95	2220226.11	-	0.1
8	296937.89	2220226.02	-	0.1
9	296937.86	2220225.91	-	0.1
10	296937.89	2220225.79	-	0.1
11	296937.95	2220225.71	-	0.1
12	296938.04	2220225.64	-	0.1
13	296938.15	2220225.63	-	0.1
14	296938.26	2220225.65	-	0.1
15	296938.34	2220225.7	-	0.1
16	296938.4	2220225.79	-	0.1
1	296938.43	2220225.91	-	0.1
1	296815.37	2220344.48	-	0.1
2	296815.34	2220344.65	-	0.1
3	296815.25	2220344.78	-	0.1
4	296815.14	2220344.85	-	0.1
5	296814.98	2220344.9	-	0.1
6	296814.82	2220344.88	-	0.1
7	296814.66	2220344.78	-	0.1
8	296814.56	2220344.64	-	0.1
9	296814.53	2220344.48	-	0.1
10	296814.57	2220344.3	-	0.1
11	296814.66	2220344.18	-	0.1
12	296814.8	2220344.09	-	0.1
13	296814.95	2220344.06	-	0.1



ДОКУМЕНТ ПОДПИСАН
ЭЛЕКТРОННОЙ ПОДПИСЬЮ

Сертификат: 009F0BDC181A023B64597F1E2579BEFB50

Владелец: ФЕДЕРАЛЬНАЯ СЛУЖБА ГОСУДАРСТВЕННОЙ

РЕГИСТРАЦИИ, КАДАСТРА И КАРТОГРАФИИ

Действителен: с 02.08.2024 по 26.10.2025

полное наименование должности

инициалы, фамилия

Земельный участок			
вид объекта недвижимости			
Лист № 14 раздела 3.2	Всего листов раздела 3.2: 27	Всего разделов: 8	Всего листов выписки: 205

30.05.2025г. № КУВИ-001/2025-115414627

Кадастровый номер:

23:49:0402052:1507

1	2	3	4	5
14	296815.12	2220344.1	-	0.1
15	296815.24	2220344.18	-	0.1
16	296815.34	2220344.3	-	0.1
1	296815.37	2220344.48	-	0.1
1	296746.06	2220219.48	-	0.1
2	296746.01	2220219.61	-	0.1
3	296745.93	2220219.7	-	0.1
4	296745.84	2220219.76	-	0.1
5	296745.75	2220219.76	-	0.1
6	296745.64	2220219.73	-	0.1
7	296745.54	2220219.67	-	0.1
8	296745.48	2220219.57	-	0.1
9	296745.47	2220219.43	-	0.1
10	296745.51	2220219.32	-	0.1
11	296745.59	2220219.23	-	0.1
12	296745.67	2220219.18	-	0.1
13	296745.78	2220219.17	-	0.1
14	296745.89	2220219.2	-	0.1
15	296745.98	2220219.26	-	0.1
16	296746.04	2220219.35	-	0.1
1	296746.06	2220219.48	-	0.1
1	297183.04	2220358.61	-	0.1
2	297183	2220358.79	-	0.1
3	297182.91	2220358.92	-	0.1
4	297182.8	2220359	-	0.1
5	297182.64	2220359.04	-	0.1
6	297182.47	2220359.02	-	0.1
7	297182.31	2220358.92	-	0.1
8	297182.22	2220358.78	-	0.1



ДОКУМЕНТ ПОДПИСАН
ЭЛЕКТРОННОЙ ПОДПИСЬЮ

Сертификат: 009F0BDC181A023B64597F1E2579BEFB50

Владелец: ФЕДЕРАЛЬНАЯ СЛУЖБА ГОСУДАРСТВЕННОЙ

РЕГИСТРАЦИИ, КАДАСТРА И КАРТОГРАФИИ

Действителен: с 02.08.2024 по 26.10.2025

полное наименование должности

инициалы, фамилия

Земельный участок			
вид объекта недвижимости			
Лист № 15 раздела 3.2	Всего листов раздела 3.2: 27	Всего разделов: 8	Всего листов выписки: 205

30.05.2025г. № КУВИ-001/2025-115414627

Кадастровый номер:

23:49:0402052:1507

1	2	3	4	5
9	297182.18	2220358.62	-	0.1
10	297182.22	2220358.44	-	0.1
11	297182.31	2220358.32	-	0.1
12	297182.45	2220358.23	-	0.1
13	297182.62	2220358.2	-	0.1
14	297182.78	2220358.24	-	0.1
15	297182.91	2220358.32	-	0.1
16	297183	2220358.44	-	0.1
1	297183.04	2220358.61	-	0.1
1	296834.41	2220096.91	-	0.1
2	296834.38	2220097.07	-	0.1
3	296834.28	2220097.21	-	0.1
4	296834.17	2220097.29	-	0.1
5	296834.02	2220097.33	-	0.1
6	296833.85	2220097.31	-	0.1
7	296833.69	2220097.21	-	0.1
8	296833.6	2220097.07	-	0.1
9	296833.57	2220096.91	-	0.1
10	296833.61	2220096.73	-	0.1
11	296833.7	2220096.61	-	0.1
12	296833.83	2220096.52	-	0.1
13	296833.99	2220096.49	-	0.1
14	296834.15	2220096.53	-	0.1
15	296834.28	2220096.61	-	0.1
16	296834.37	2220096.73	-	0.1
1	296834.41	2220096.91	-	0.1
1	296745.79	2220208.16	-	0.1
2	296745.76	2220208.34	-	0.1
3	296745.66	2220208.47	-	0.1



ДОКУМЕНТ ПОДПИСАН
ЭЛЕКТРОННОЙ ПОДПИСЬЮ

Сертификат: 009F0BDC181A023B64597F1E2579BEFB50

Владелец: ФЕДЕРАЛЬНАЯ СЛУЖБА ГОСУДАРСТВЕННОЙ
РЕГИСТРАЦИИ, КАДАСТРА И КАРТОГРАФИИ
Действителен: с 02.08.2024 по 26.10.2025

полное наименование должности

инициалы, фамилия

Земельный участок			
вид объекта недвижимости			

Лист № 16 раздела 3.2	Всего листов раздела 3.2: 27	Всего разделов: 8	Всего листов выписки: 205
-----------------------	------------------------------	-------------------	---------------------------

30.05.2025г. № КУВИ-001/2025-115414627

Кадастровый номер: 23:49:0402052:1507

1	2	3	4	5
4	296745.55	2220208.55	-	0.1
5	296745.4	2220208.59	-	0.1
6	296745.23	2220208.57	-	0.1
7	296745.07	2220208.47	-	0.1
8	296744.98	2220208.33	-	0.1
9	296744.95	2220208.17	-	0.1
10	296744.99	2220207.99	-	0.1
11	296745.08	2220207.87	-	0.1
12	296745.21	2220207.78	-	0.1
13	296745.37	2220207.75	-	0.1
14	296745.53	2220207.78	-	0.1
15	296745.66	2220207.87	-	0.1
16	296745.75	2220207.99	-	0.1
1	296745.79	2220208.16	-	0.1
1	296822.43	2220355.51	-	0.1
2	296822.4	2220355.69	-	0.1
3	296822.31	2220355.82	-	0.1
4	296822.19	2220355.9	-	0.1
5	296822.04	2220355.94	-	0.1
6	296821.88	2220355.92	-	0.1
7	296821.72	2220355.82	-	0.1
8	296821.62	2220355.68	-	0.1
9	296821.59	2220355.52	-	0.1
10	296821.63	2220355.35	-	0.1
11	296821.72	2220355.22	-	0.1
12	296821.86	2220355.13	-	0.1
13	296822.01	2220355.1	-	0.1
14	296822.18	2220355.13	-	0.1
15	296822.3	2220355.22	-	0.1



ДОКУМЕНТ ПОДПИСАН
ЭЛЕКТРОННОЙ ПОДПИСЬЮ

Сертификат: 009F0BDC181A023B64597F1E2579BEFB50

Владелец: ФЕДЕРАЛЬНАЯ СЛУЖБА ГОСУДАРСТВЕННОЙ

РЕГИСТРАЦИИ, КАДАСТРА И КАРТОГРАФИИ

Действителен: с 02.08.2024 по 26.10.2025

полное наименование должности

инициалы, фамилия

Земельный участок

вид объекта недвижимости

Лист № 17 раздела 3.2

Всего листов раздела 3.2: 27

Всего разделов: 8

Всего листов выписки: 205

30.05.2025г. № КУВИ-001/2025-115414627

Кадастровый номер:

23:49:0402052:1507

1	2	3	4	5
16	296822.39	2220355.34	-	0.1
1	296822.43	2220355.51	-	0.1
1	296756.81	2220202.63	-	0.1
2	296756.77	2220202.79	-	0.1
3	296756.68	2220202.93	-	0.1
4	296756.57	2220203.01	-	0.1
5	296756.41	2220203.05	-	0.1
6	296756.25	2220203.03	-	0.1
7	296756.09	2220202.93	-	0.1
8	296756	2220202.79	-	0.1
9	296755.97	2220202.63	-	0.1
10	296756	2220202.46	-	0.1
11	296756.09	2220202.33	-	0.1
12	296756.23	2220202.24	-	0.1
13	296756.39	2220202.21	-	0.1
14	296756.55	2220202.24	-	0.1
15	296756.68	2220202.32	-	0.1
16	296756.77	2220202.46	-	0.1
1	296756.81	2220202.63	-	0.1
1	296908.36	2220416.86	-	0.1
2	296908.33	2220417.04	-	0.1
3	296908.24	2220417.17	-	0.1
4	296908.13	2220417.25	-	0.1
5	296907.97	2220417.29	-	0.1
6	296907.81	2220417.27	-	0.1
7	296907.65	2220417.17	-	0.1
8	296907.55	2220417.03	-	0.1
9	296907.52	2220416.87	-	0.1
10	296907.56	2220416.7	-	0.1



ДОКУМЕНТ ПОДПИСАН
ЭЛЕКТРОННОЙ ПОДПИСЬЮ

Сертификат: 009F0BDC181A023B64597F1E2579BEFB50

Владелец: ФЕДЕРАЛЬНАЯ СЛУЖБА ГОСУДАРСТВЕННОЙ

РЕГИСТРАЦИИ, КАДАСТРА И КАРТОГРАФИИ

Действителен: с 02.08.2024 по 26.10.2025

полное наименование должности

инициалы, фамилия

Земельный участок			
вид объекта недвижимости			

Лист № 18 раздела 3.2	Всего листов раздела 3.2: 27	Всего разделов: 8	Всего листов выписки: 205
-----------------------	------------------------------	-------------------	---------------------------

30.05.2025г. № КУВИ-001/2025-115414627

Кадастровый номер: 23:49:0402052:1507

1	2	3	4	5
11	296907.65	2220416.57	-	0.1
12	296907.79	2220416.48	-	0.1
13	296907.94	2220416.45	-	0.1
14	296908.11	2220416.48	-	0.1
15	296908.23	2220416.57	-	0.1
16	296908.33	2220416.7	-	0.1
1	296908.36	2220416.86	-	0.1
1	296821.97	2220357.77	-	0.1
2	296821.94	2220357.95	-	0.1
3	296821.85	2220358.08	-	0.1
4	296821.73	2220358.16	-	0.1
5	296821.58	2220358.2	-	0.1
6	296821.42	2220358.18	-	0.1
7	296821.26	2220358.08	-	0.1
8	296821.16	2220357.94	-	0.1
9	296821.13	2220357.78	-	0.1
10	296821.17	2220357.6	-	0.1
11	296821.26	2220357.48	-	0.1
12	296821.4	2220357.39	-	0.1
13	296821.55	2220357.36	-	0.1
14	296821.72	2220357.39	-	0.1
15	296821.84	2220357.48	-	0.1
16	296821.93	2220357.6	-	0.1
1	296821.97	2220357.77	-	0.1
1	296786.11	2220187.33	-	0.1
2	296786.08	2220187.51	-	0.1
3	296785.99	2220187.64	-	0.1
4	296785.87	2220187.72	-	0.1
5	296785.72	2220187.76	-	0.1



ДОКУМЕНТ ПОДПИСАН
ЭЛЕКТРОННОЙ ПОДПИСЬЮ

Сертификат: 009F0BDC181A023B64597F1E2579BEFB50

Владелец: ФЕДЕРАЛЬНАЯ СЛУЖБА ГОСУДАРСТВЕННОЙ

РЕГИСТРАЦИИ, КАДАСТРА И КАРТОГРАФИИ

Действителен: с 02.08.2024 по 26.10.2025

полное наименование должности

инициалы, фамилия

Земельный участок			
вид объекта недвижимости			

Лист № 19 раздела 3.2	Всего листов раздела 3.2: 27	Всего разделов: 8	Всего листов выписки: 205
-----------------------	------------------------------	-------------------	---------------------------

30.05.2025г. № КУВИ-001/2025-115414627

Кадастровый номер: 23:49:0402052:1507

1	2	3	4	5
6	296785.55	2220187.74	-	0.1
7	296785.39	2220187.64	-	0.1
8	296785.3	2220187.5	-	0.1
9	296785.27	2220187.34	-	0.1
10	296785.31	2220187.16	-	0.1
11	296785.4	2220187.04	-	0.1
12	296785.53	2220186.95	-	0.1
13	296785.69	2220186.92	-	0.1
14	296785.85	2220186.96	-	0.1
15	296785.98	2220187.04	-	0.1
16	296786.07	2220187.16	-	0.1
1	296786.11	2220187.33	-	0.1
1	297182.4	2220363.84	-	0.1
2	297182.36	2220364	-	0.1
3	297182.27	2220364.14	-	0.1
4	297182.16	2220364.22	-	0.1
5	297182	2220364.26	-	0.1
6	297181.84	2220364.24	-	0.1
7	297181.68	2220364.14	-	0.1
8	297181.59	2220364	-	0.1
9	297181.55	2220363.84	-	0.1
10	297181.59	2220363.66	-	0.1
11	297181.68	2220363.54	-	0.1
12	297181.82	2220363.45	-	0.1
13	297181.98	2220363.42	-	0.1
14	297182.14	2220363.45	-	0.1
15	297182.27	2220363.54	-	0.1
16	297182.36	2220363.66	-	0.1
1	297182.4	2220363.84	-	0.1



ДОКУМЕНТ ПОДПИСАН
ЭЛЕКТРОННОЙ ПОДПИСЬЮ

Сертификат: 009F0BDC181A023B64597F1E2579BEFB50

Владелец: ФЕДЕРАЛЬНАЯ СЛУЖБА ГОСУДАРСТВЕННОЙ

РЕГИСТРАЦИИ, КАДАСТРА И КАРТОГРАФИИ

Действителен: с 02.08.2024 по 26.10.2025

полное наименование должности

инициалы, фамилия

Земельный участок			
вид объекта недвижимости			

Лист № 20 раздела 3.2	Всего листов раздела 3.2: 27	Всего разделов: 8	Всего листов выписки: 205
-----------------------	------------------------------	-------------------	---------------------------

30.05.2025г. № КУВИ-001/2025-115414627

Кадастровый номер: 23:49:0402052:1507

1	2	3	4	5
1	296740.18	2220170.37	-	0.1
2	296740.15	2220170.55	-	0.1
3	296740.06	2220170.68	-	0.1
4	296739.94	2220170.76	-	0.1
5	296739.79	2220170.8	-	0.1
6	296739.62	2220170.78	-	0.1
7	296739.46	2220170.68	-	0.1
8	296739.37	2220170.54	-	0.1
9	296739.34	2220170.38	-	0.1
10	296739.38	2220170.2	-	0.1
11	296739.47	2220170.08	-	0.1
12	296739.6	2220169.99	-	0.1
13	296739.76	2220169.96	-	0.1
14	296739.92	2220169.99	-	0.1
15	296740.05	2220170.08	-	0.1
16	296740.14	2220170.2	-	0.1
1	296740.18	2220170.37	-	0.1
1	297209.84	2220368.35	-	0.1
2	297209.81	2220368.51	-	0.1
3	297209.71	2220368.65	-	0.1
4	297209.6	2220368.73	-	0.1
5	297209.45	2220368.77	-	0.1
6	297209.28	2220368.74	-	0.1
7	297209.12	2220368.65	-	0.1
8	297209.03	2220368.51	-	0.1
9	297209	2220368.35	-	0.1
10	297209.04	2220368.18	-	0.1
11	297209.13	2220368.05	-	0.1
12	297209.26	2220367.96	-	0.1



ДОКУМЕНТ ПОДПИСАН
ЭЛЕКТРОННОЙ ПОДПИСЬЮ

Сертификат: 009F0BDC181A023B64597F1E2579BEFB50

Владелец: ФЕДЕРАЛЬНАЯ СЛУЖБА ГОСУДАРСТВЕННОЙ

РЕГИСТРАЦИИ, КАДАСТРА И КАРТОГРАФИИ

Действителен: с 02.08.2024 по 26.10.2025

полное наименование должности

инициалы, фамилия

Земельный участок			
вид объекта недвижимости			

Лист № 21 раздела 3.2	Всего листов раздела 3.2: 27	Всего разделов: 8	Всего листов выписки: 205
-----------------------	------------------------------	-------------------	---------------------------

30.05.2025г. № КУВИ-001/2025-115414627

Кадастровый номер: 23:49:0402052:1507

1	2	3	4	5
13	297209.42	2220367.93	-	0.1
14	297209.58	2220367.96	-	0.1
15	297209.71	2220368.04	-	0.1
16	297209.8	2220368.18	-	0.1
1	297209.84	2220368.35	-	0.1
1	296829.86	2220165.47	-	0.1
2	296829.83	2220165.65	-	0.1
3	296829.74	2220165.78	-	0.1
4	296829.62	2220165.86	-	0.1
5	296829.47	2220165.9	-	0.1
6	296829.3	2220165.88	-	0.1
7	296829.15	2220165.78	-	0.1
8	296829.05	2220165.64	-	0.1
9	296829.02	2220165.48	-	0.1
10	296829.06	2220165.3	-	0.1
11	296829.15	2220165.18	-	0.1
12	296829.29	2220165.09	-	0.1
13	296829.44	2220165.06	-	0.1
14	296829.6	2220165.09	-	0.1
15	296829.73	2220165.18	-	0.1
16	296829.82	2220165.3	-	0.1
1	296829.86	2220165.47	-	0.1
1	296832.44	2220374.96	-	0.1
2	296832.41	2220375.12	-	0.1
3	296832.32	2220375.26	-	0.1
4	296832.2	2220375.34	-	0.1
5	296832.05	2220375.38	-	0.1
6	296831.88	2220375.36	-	0.1
7	296831.72	2220375.26	-	0.1



ДОКУМЕНТ ПОДПИСАН
ЭЛЕКТРОННОЙ ПОДПИСЬЮ

Сертификат: 009F0BDC181A023B64597F1E2579BEFB50

Владелец: ФЕДЕРАЛЬНАЯ СЛУЖБА ГОСУДАРСТВЕННОЙ

РЕГИСТРАЦИИ, КАДАСТРА И КАРТОГРАФИИ

Действителен: с 02.08.2024 по 26.10.2025

полное наименование должности

инициалы, фамилия

Земельный участок			
вид объекта недвижимости			

Лист № 22 раздела 3.2	Всего листов раздела 3.2: 27	Всего разделов: 8	Всего листов выписки: 205
-----------------------	------------------------------	-------------------	---------------------------

30.05.2025г. № КУВИ-001/2025-115414627

Кадастровый номер: 23:49:0402052:1507

1	2	3	4	5
8	296831.63	2220375.12	-	0.1
9	296831.6	2220374.96	-	0.1
10	296831.64	2220374.78	-	0.1
11	296831.73	2220374.66	-	0.1
12	296831.86	2220374.57	-	0.1
13	296832.02	2220374.54	-	0.1
14	296832.18	2220374.57	-	0.1
15	296832.31	2220374.66	-	0.1
16	296832.4	2220374.78	-	0.1
1	296832.44	2220374.96	-	0.1
1	297065.31	2220463.27	-	0.1
2	297065.28	2220463.45	-	0.1
3	297065.19	2220463.58	-	0.1
4	297065.07	2220463.66	-	0.1
5	297064.92	2220463.7	-	0.1
6	297064.75	2220463.68	-	0.1
7	297064.59	2220463.58	-	0.1
8	297064.5	2220463.44	-	0.1
9	297064.47	2220463.28	-	0.1
10	297064.51	2220463.1	-	0.1
11	297064.6	2220462.98	-	0.1
12	297064.73	2220462.89	-	0.1
13	297064.89	2220462.86	-	0.1
14	297065.05	2220462.89	-	0.1
15	297065.18	2220462.98	-	0.1
16	297065.27	2220463.1	-	0.1
1	297065.31	2220463.27	-	0.1
1	296752.77	2220150.76	-	0.1
2	296752.73	2220150.92	-	0.1



ДОКУМЕНТ ПОДПИСАН
ЭЛЕКТРОННОЙ ПОДПИСЬЮ

Сертификат: 009F0BDC181A023B64597F1E2579BEFB50

Владелец: ФЕДЕРАЛЬНАЯ СЛУЖБА ГОСУДАРСТВЕННОЙ

РЕГИСТРАЦИИ, КАДАСТРА И КАРТОГРАФИИ

Действителен: с 02.08.2024 по 26.10.2025

полное наименование должности

инициалы, фамилия

Земельный участок			
вид объекта недвижимости			
Лист № 23 раздела 3.2	Всего листов раздела 3.2: 27	Всего разделов: 8	Всего листов выписки: 205

30.05.2025г. № КУВИ-001/2025-115414627

Кадастровый номер: 23:49:0402052:1507

1	2	3	4	5
3	296752.64	2220151.06	-	0.1
4	296752.53	2220151.14	-	0.1
5	296752.37	2220151.18	-	0.1
6	296752.21	2220151.16	-	0.1
7	296752.05	2220151.06	-	0.1
8	296751.96	2220150.92	-	0.1
9	296751.93	2220150.77	-	0.1
10	296751.97	2220150.58	-	0.1
11	296752.05	2220150.46	-	0.1
12	296752.19	2220150.37	-	0.1
13	296752.35	2220150.34	-	0.1
14	296752.51	2220150.37	-	0.1
15	296752.64	2220150.46	-	0.1
16	296752.73	2220150.58	-	0.1
1	296752.77	2220150.76	-	0.1
1	297218.82	2220386.73	-	0.1
2	297218.78	2220386.89	-	0.1
3	297218.69	2220387.03	-	0.1
4	297218.58	2220387.11	-	0.1
5	297218.43	2220387.15	-	0.1
6	297218.26	2220387.12	-	0.1
7	297218.1	2220387.03	-	0.1
8	297218.01	2220386.89	-	0.1
9	297217.98	2220386.73	-	0.1
10	297218.02	2220386.56	-	0.1
11	297218.1	2220386.43	-	0.1
12	297218.24	2220386.34	-	0.1
13	297218.4	2220386.31	-	0.1
14	297218.56	2220386.34	-	0.1



ДОКУМЕНТ ПОДПИСАН
ЭЛЕКТРОННОЙ ПОДПИСЬЮ

Сертификат: 009F0BDC181A023B64597F1E2579BEFB50

Владелец: ФЕДЕРАЛЬНАЯ СЛУЖБА ГОСУДАРСТВЕННОЙ
РЕГИСТРАЦИИ, КАДАСТРА И КАРТОГРАФИИ
Действителен: с 02.08.2024 по 26.10.2025

полное наименование должности

инициалы, фамилия

Земельный участок			
вид объекта недвижимости			
Лист № 24 раздела 3.2	Всего листов раздела 3.2: 27	Всего разделов: 8	Всего листов выписки: 205

30.05.2025г. № КУВИ-001/2025-115414627

Кадастровый номер: 23:49:0402052:1507

1	2	3	4	5
15	297218.69	2220386.42	-	0.1
16	297218.78	2220386.56	-	0.1
1	297218.82	2220386.73	-	0.1
1	296960.97	2220227.79	-	0.1
2	296948.73	2220221.23	-	0.1
3	296936.72	2220213.56	-	0.1
4	296927.29	2220206.56	-	0.1
5	296916.2	2220197.03	-	0.1
6	296906.49	2220187.23	-	0.1
7	296893.7	2220170.37	-	0.1
8	296888.1	2220162.46	-	0.1
9	296881.79	2220153.02	-	0.1
10	296877.97	2220145.78	-	0.1
11	296873.27	2220137.25	-	0.1
12	296869.08	2220129.22	-	0.1
13	296864.58	2220121.25	-	0.1
14	296861.87	2220116.33	-	0.1
15	296859.95	2220113.27	-	0.1
16	296857.92	2220110.22	-	0.1
17	296855.35	2220106.55	-	0.1
18	296852.69	2220103	-	0.1
19	296847.81	2220098.67	-	0.1
20	296840.72	2220092.27	-	0.1
21	296827.54	2220097.35	-	0.1
22	296841.26	2220131.49	-	0.1
23	296822.56	2220139.1	-	0.1
24	296810.17	2220108.27	-	0.1
25	296757.19	2220145.04	-	0.1
26	296761.92	2220150.19	-	0.1



ДОКУМЕНТ ПОДПИСАН
ЭЛЕКТРОННОЙ ПОДПИСЬЮ

Сертификат: 009F0BDC181A023B64597F1E2579BEFB50

Владелец: ФЕДЕРАЛЬНАЯ СЛУЖБА ГОСУДАРСТВЕННОЙ
РЕГИСТРАЦИИ, КАДАСТРА И КАРТОГРАФИИ
Действителен: с 02.08.2024 по 26.10.2025

полное наименование должности

инициалы, фамилия

Земельный участок			
вид объекта недвижимости			

Лист № 25 раздела 3.2	Всего листов раздела 3.2: 27	Всего разделов: 8	Всего листов выписки: 205
-----------------------	------------------------------	-------------------	---------------------------

30.05.2025г. № КУВИ-001/2025-115414627

Кадастровый номер: 23:49:0402052:1507

1	2	3	4	5
27	296788.09	2220137.29	-	0.1
28	296800.57	2220162.9	-	0.1
29	296786.13	2220169.81	-	0.1
30	296788.06	2220174.46	-	0.1
31	296761.29	2220187.25	-	0.1
32	296757.65	2220179.61	-	0.1
33	296760.93	2220170.25	-	0.1
34	296764.19	2220166.07	-	0.1
35	296758.35	2220152.01	-	0.1
36	296754.42	2220147.15	-	0.1
37	296686.13	2220216.17	-	0.1
38	296685.16	2220222.55	-	0.1
39	296692.54	2220222.28	-	0.1
40	296718.7	2220209.69	-	0.1
41	296727.75	2220228.88	-	0.1
42	296742.06	2220222.44	-	0.1
43	296745.83	2220230.3	-	0.1
44	296731.48	2220236.8	-	0.1
45	296732.7	2220239.38	-	0.1
46	296737	2220253.52	-	0.1
47	296731.63	2220256.42	-	0.1
48	296734.59	2220263.5	-	0.1
49	296714.17	2220273.3	-	0.1
50	296705.4	2220254.02	-	0.1
51	296701.72	2220241.12	-	0.1
52	296690.81	2220239.36	-	0.1
53	296682.87	2220237.7	-	0.1
54	296688.19	2220256.15	-	0.1
55	296739.29	2220329.41	-	0.1



ДОКУМЕНТ ПОДПИСАН
ЭЛЕКТРОННОЙ ПОДПИСЬЮ

Сертификат: 009F0BDC181A023B64597F1E2579BEFB50

Владелец: ФЕДЕРАЛЬНАЯ СЛУЖБА ГОСУДАРСТВЕННОЙ

РЕГИСТРАЦИИ, КАДАСТРА И КАРТОГРАФИИ

Действителен: с 02.08.2024 по 26.10.2025

полное наименование должности

инициалы, фамилия

Земельный участок

вид объекта недвижимости

Лист № 26 раздела 3.2

Всего листов раздела 3.2: 27

Всего разделов: 8

Всего листов выписки: 205

30.05.2025г. № КУВИ-001/2025-115414627

Кадастровый номер:

23:49:0402052:1507

1	2	3	4	5
56	296766.55	2220309.98	-	0.1
57	296788.39	2220325.51	-	0.1
58	296799.94	2220343.4	-	0.1
59	296799.78	2220351.86	-	0.1
60	296781.98	2220380.16	-	0.1
61	296776.01	2220382.05	-	0.1
62	297040.65	2220463.28	-	0.1
63	297068.64	2220472.66	-	0.1
64	297084.57	2220468.09	-	0.1
65	297115.76	2220458.98	-	0.1
66	297126.44	2220446.92	-	0.1
67	297129.95	2220436.93	-	0.1
68	297137.83	2220434.07	-	0.1
69	297139.5	2220435.45	-	0.1
70	297147.78	2220430.92	-	0.1
71	297156.23	2220426.42	-	0.1
72	297152.78	2220419.18	-	0.1
73	297196.17	2220394.34	-	0.1
74	297196.65	2220394.98	-	0.1
75	297201.12	2220406.75	-	0.1
76	297219.52	2220392.93	-	0.1
77	297229.86	2220378.03	-	0.1
78	297233.99	2220367.89	-	0.1
79	297235.18	2220362.98	-	0.1
80	297239.34	2220363.38	-	0.1
81	297241.63	2220346.46	-	0.1
82	297243.19	2220339.16	-	0.1
83	297140.47	2220316.1	-	0.1
84	297122.93	2220311.07	-	0.1



ДОКУМЕНТ ПОДПИСАН
ЭЛЕКТРОННОЙ ПОДПИСЬЮ

Сертификат: 009F0BDC181A023B64597F1E2579BEFB50

Владелец: ФЕДЕРАЛЬНАЯ СЛУЖБА ГОСУДАРСТВЕННОЙ

РЕГИСТРАЦИИ, КАДАСТРА И КАРТОГРАФИИ

Действителен: с 02.08.2024 по 26.10.2025

полное наименование должности

инициалы, фамилия

Земельный участок			
вид объекта недвижимости			
Лист № 27 раздела 3.2	Всего листов раздела 3.2: 27	Всего разделов: 8	Всего листов выписки: 205

30.05.2025г. № КУВИ-001/2025-115414627

Кадастровый номер: 23:49:0402052:1507

1	2	3	4	5
85	297113.08	2220307.78	-	0.1
86	297108.25	2220305.98	-	0.1
87	297108.26	2220306.02	-	0.1
88	297108.23	2220306.18	-	0.1
89	297108.13	2220306.32	-	0.1
90	297108.02	2220306.4	-	0.1
91	297107.87	2220306.44	-	0.1
92	297107.7	2220306.41	-	0.1
93	297107.54	2220306.32	-	0.1
94	297107.45	2220306.18	-	0.1
95	297107.42	2220306.02	-	0.1
96	297107.46	2220305.84	-	0.1
97	297107.55	2220305.72	-	0.1
98	297100.62	2220303.13	-	0.1
99	297052.4	2220276.37	-	0.1
100	297000.67	2220248.88	-	0.1
101	296995.5	2220258.74	-	0.1
102	296987.65	2220254.63	-	0.1
103	296992.84	2220244.73	-	0.1
1	296960.97	2220227.79	-	0.1



ДОКУМЕНТ ПОДПИСАН
ЭЛЕКТРОННОЙ ПОДПИСЬЮ

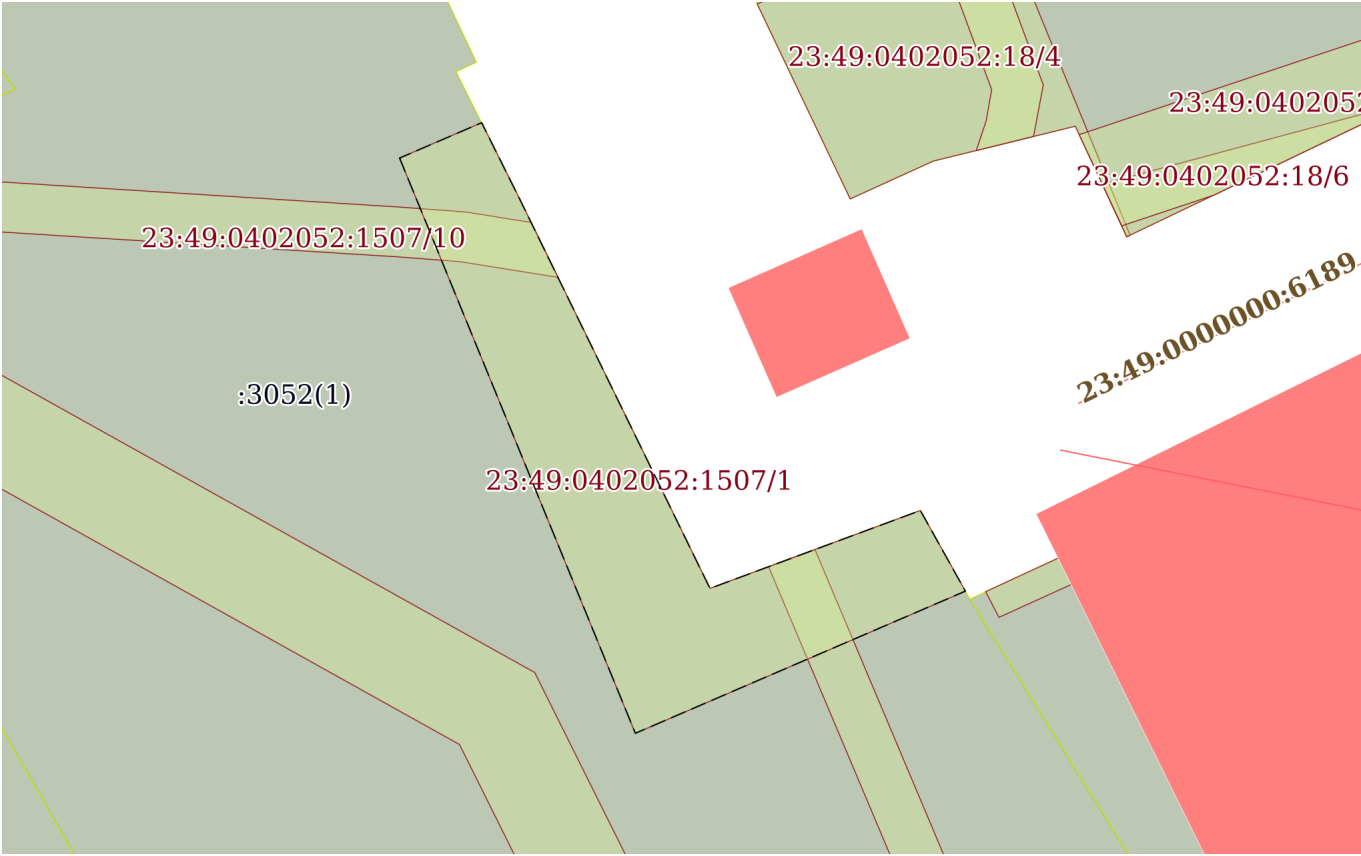
Сертификат: 009F0BDC181A023B64597F1E2579BEFB50

Владелец: ФЕДЕРАЛЬНАЯ СЛУЖБА ГОСУДАРСТВЕННОЙ
РЕГИСТРАЦИИ, КАДАСТРА И КАРТОГРАФИИ
Действителен: с 02.08.2024 по 26.10.2025

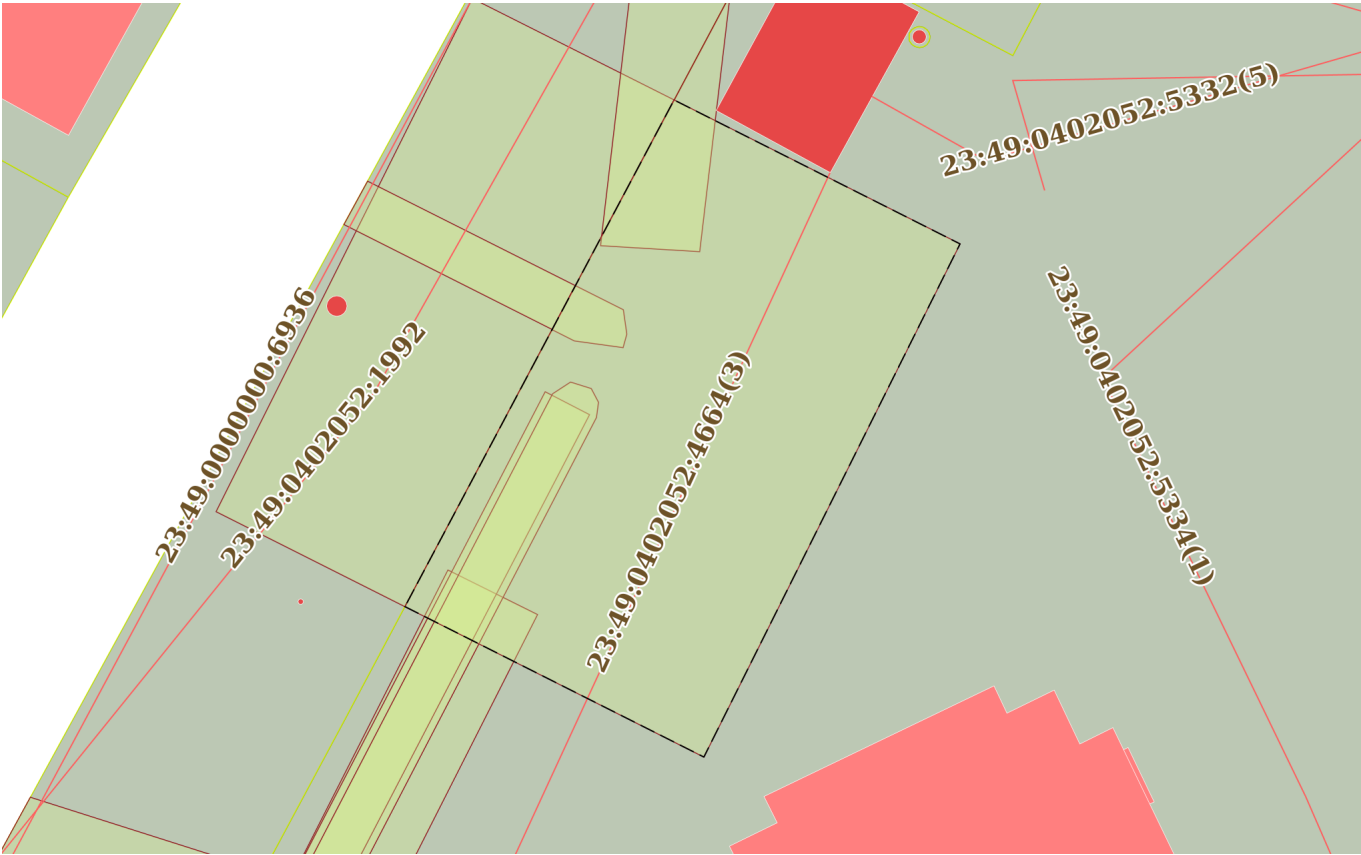
полное наименование должности

инициалы, фамилия

Выписка из Единого государственного реестра недвижимости об объекте недвижимости
Сведения о частях земельного участка

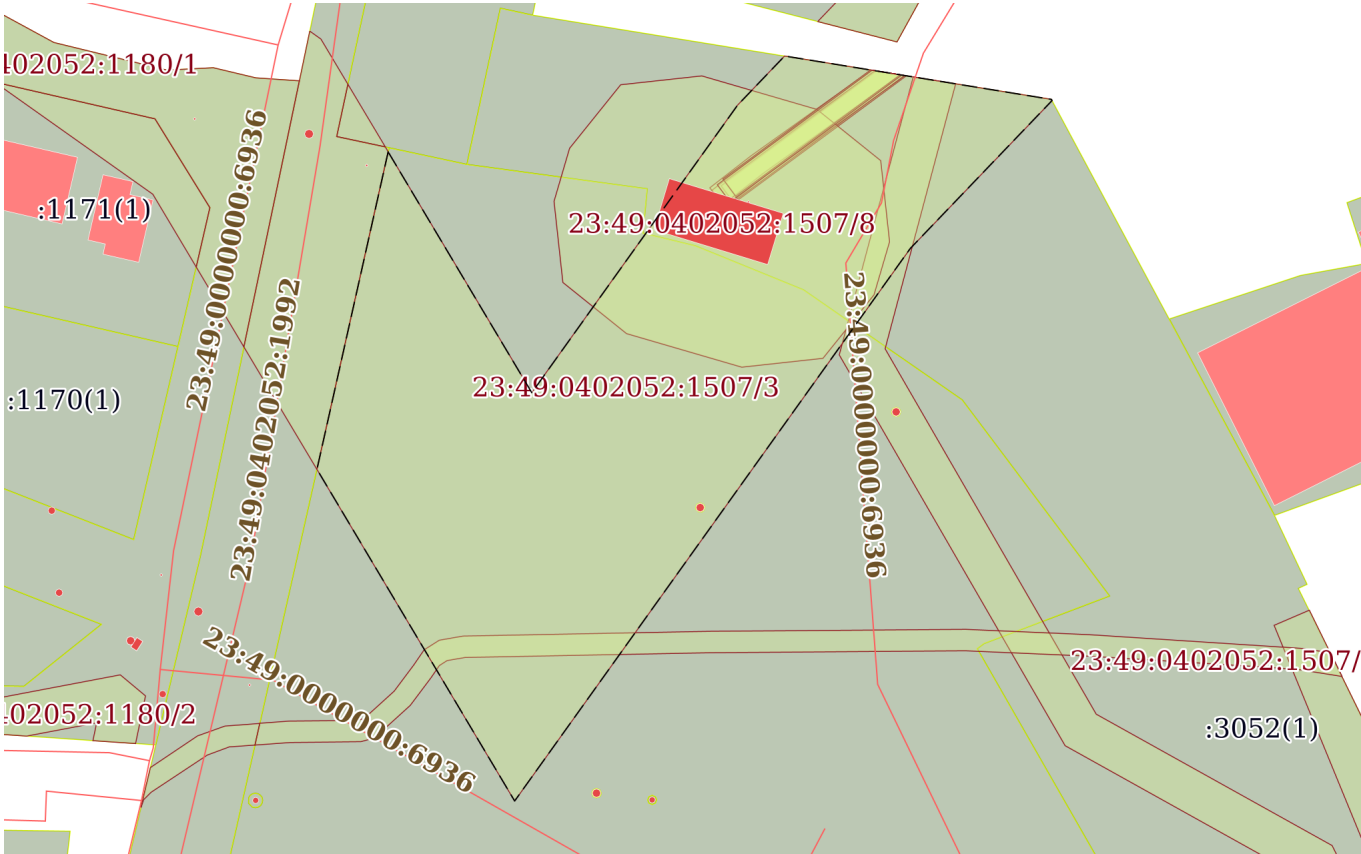
Земельный участок			
вид объекта недвижимости			
Лист № 1 раздела 4	Всего листов раздела 4: 16	Всего разделов: 8	Всего листов выписки: 205
30.05.2025г. № КУВИ-001/2025-115414627			
Кадастровый номер:		23:49:0402052:1507	
План (чертеж, схема) части земельного участка		Учетный номер части: 23:49:0402052:1507/1	
			
Масштаб 1:300		Условные обозначения:	


полное наименование должности		ДОКУМЕНТ ПОДПИСАН ЭЛЕКТРОННОЙ ПОДПИСЬЮ	инициалы, фамилия
	Сертификат: 009F0BDC181A023B64597F1E2579BEFB50		
	Владелец: ФЕДЕРАЛЬНАЯ СЛУЖБА ГОСУДАРСТВЕННОЙ РЕГИСТРАЦИИ, КАДАСТРА И КАРТОГРАФИИ Действителен: с 02.08.2024 по 26.10.2025		

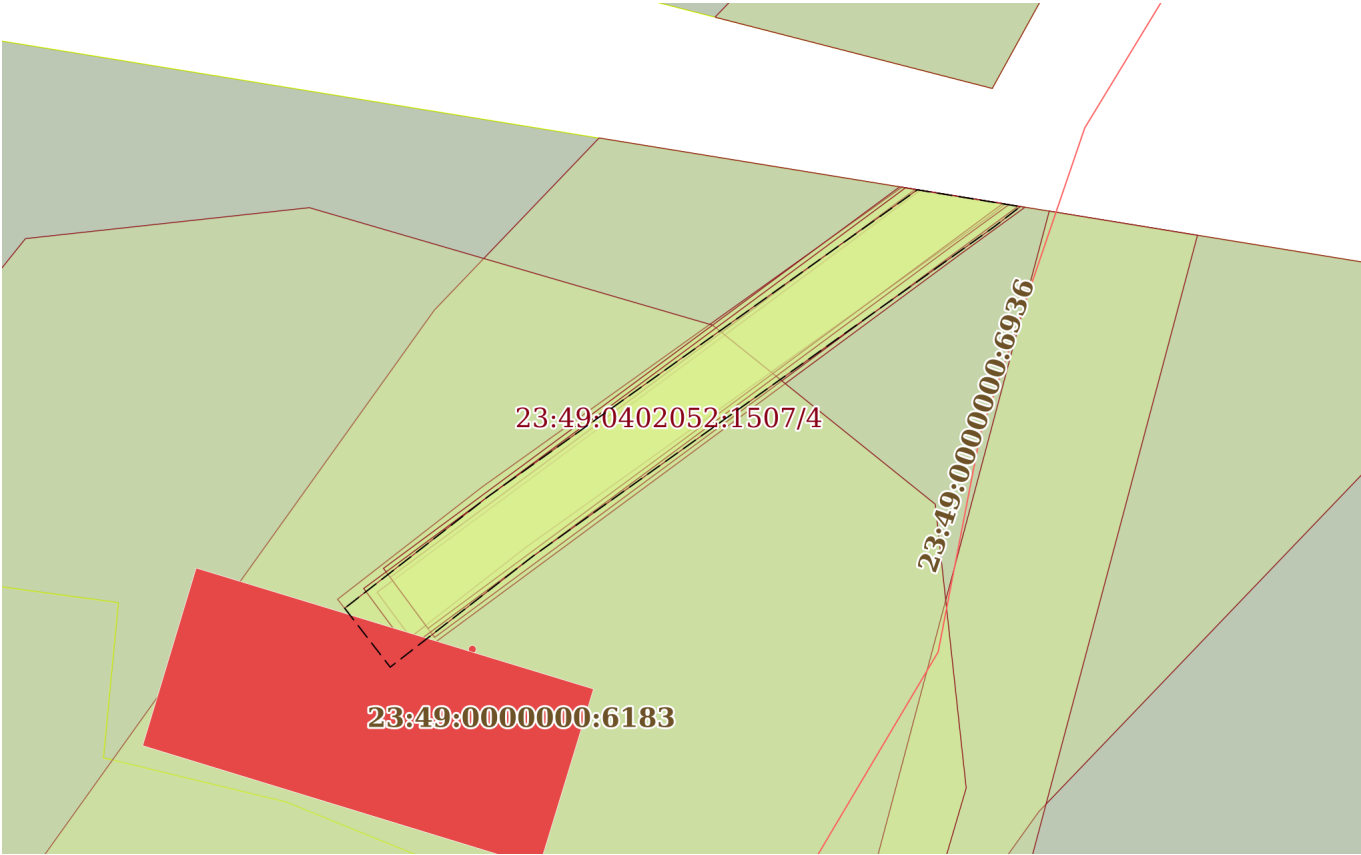
Земельный участок			
вид объекта недвижимости			
Лист № 2 раздела 4	Всего листов раздела 4: 16	Всего разделов: 8	Всего листов выписки: 205
30.05.2025г. № КУВИ-001/2025-115414627			
Кадастровый номер:		23:49:0402052:1507	
План (чертеж, схема) части земельного участка		Учетный номер части: 23:49:0402052:1507/2	
			
Масштаб 1:300	Условные обозначения:		


полное наименование должности	 ДОКУМЕНТ ПОДПИСАН ЭЛЕКТРОННОЙ ПОДПИСЬЮ Сертификат: 009F0BDC181A023B64597F1E2579BEFB50 Владелец: ФЕДЕРАЛЬНАЯ СЛУЖБА ГОСУДАРСТВЕННОЙ РЕГИСТРАЦИИ, КАДАСТРА И КАРТОГРАФИИ Действителен: с 02.08.2024 по 26.10.2025	инициалы, фамилия


Земельный участок			
вид объекта недвижимости			
Лист № 3 раздела 4	Всего листов раздела 4: 16	Всего разделов: 8	Всего листов выписки: 205
30.05.2025г. № КУВИ-001/2025-115414627			
Кадастровый номер:		23:49:0402052:1507	


План (чертеж, схема) части земельного участка		Учетный номер части: 23:49:0402052:1507/3	
			
Масштаб 1:700	Условные обозначения:		


		ДОКУМЕНТ ПОДПИСАН ЭЛЕКТРОННОЙ ПОДПИСЬЮ	
полное наименование должности		Сертификат: 009F0BDC181A023B64597F1E2579BEFB50 Владелец: ФЕДЕРАЛЬНАЯ СЛУЖБА ГОСУДАРСТВЕННОЙ РЕГИСТРАЦИИ, КАДАСТРА И КАРТОГРАФИИ Действителен: с 02.08.2024 по 26.10.2025	инициалы, фамилия

Земельный участок			
вид объекта недвижимости			
Лист № 4 раздела 4	Всего листов раздела 4: 16	Всего разделов: 8	Всего листов выписки: 205
30.05.2025г. № КУВИ-001/2025-115414627			
Кадастровый номер:		23:49:0402052:1507	
План (чертеж, схема) части земельного участка		Учетный номер части: 23:49:0402052:1507/4	
			
Масштаб 1:200	Условные обозначения:		

полное наименование должности	<div><p>ДОКУМЕНТ ПОДПИСАН ЭЛЕКТРОННОЙ ПОДПИСЬЮ</p><p>Сертификат: 009F0BDC181A023B64597F1E2579BEFB50 Владелец: ФЕДЕРАЛЬНАЯ СЛУЖБА ГОСУДАРСТВЕННОЙ РЕГИСТРАЦИИ, КАДАСТРА И КАРТОГРАФИИ Действителен: с 02.08.2024 по 26.10.2025</p></div>	инициалы, фамилия

Земельный участок			
вид объекта недвижимости			
Лист № 5 раздела 4	Всего листов раздела 4: 16	Всего разделов: 8	Всего листов выписки: 205
30.05.2025г. № КУВИ-001/2025-115414627			
Кадастровый номер:		23:49:0402052:1507	
План (чертеж, схема) части земельного участка		Учетный номер части: 23:49:0402052:1507/5	
			
Масштаб 1:200	Условные обозначения:		

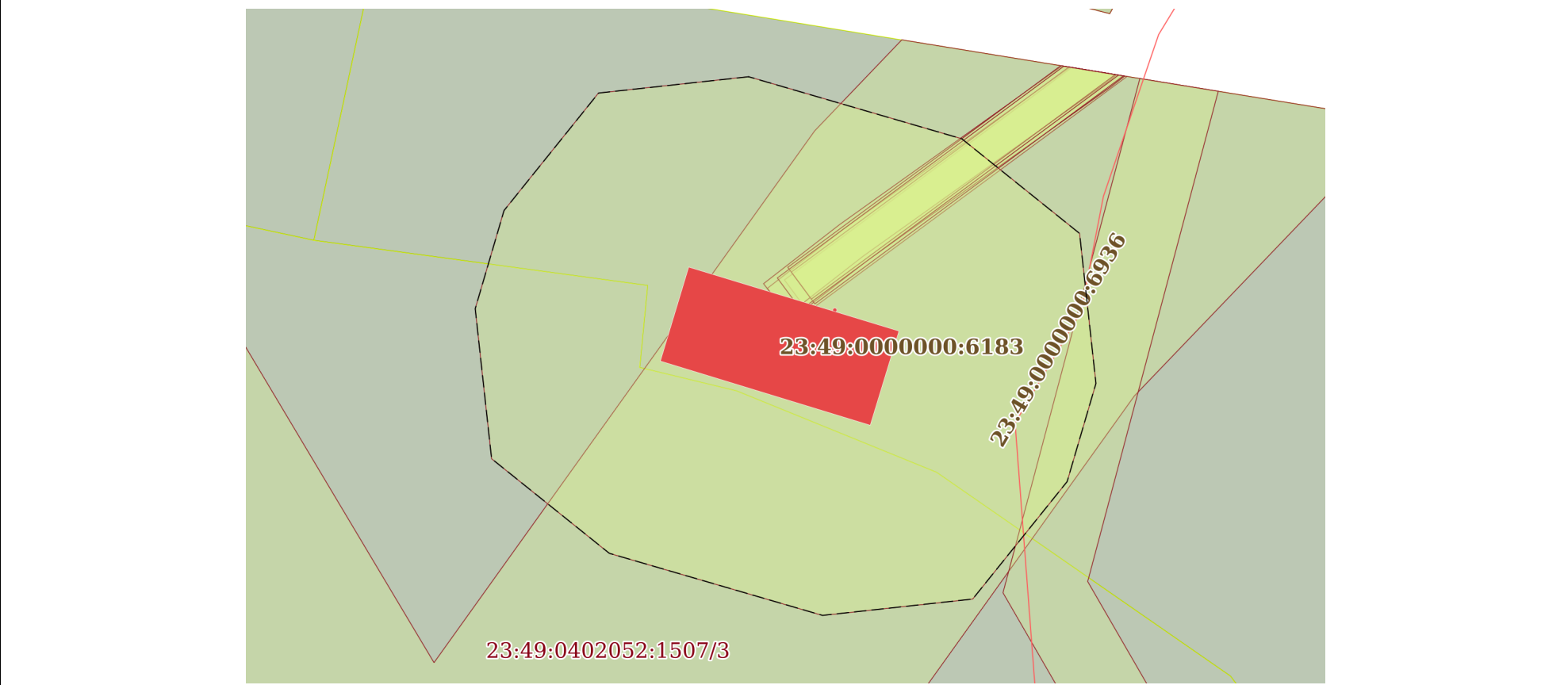
полное наименование должности	<div><p>ДОКУМЕНТ ПОДПИСАН ЭЛЕКТРОННОЙ ПОДПИСЬЮ</p><p>Сертификат: 009F0BDC181A023B64597F1E2579BEFB50</p><p>Владелец: ФЕДЕРАЛЬНАЯ СЛУЖБА ГОСУДАРСТВЕННОЙ РЕГИСТРАЦИИ, КАДАСТРА И КАРТОГРАФИИ</p><p>Действителен: с 02.08.2024 по 26.10.2025</p></div>	инициалы, фамилия

Земельный участок			
вид объекта недвижимости			
Лист № 7 раздела 4	Всего листов раздела 4: 16	Всего разделов: 8	Всего листов выписки: 205
30.05.2025г. № КУВИ-001/2025-115414627			
Кадастровый номер:		23:49:0402052:1507	
План (чертеж, схема) части земельного участка		Учетный номер части: 23:49:0402052:1507/7	
			
Масштаб 1:200	Условные обозначения:		


полное наименование должности	<div><p>ДОКУМЕНТ ПОДПИСАН ЭЛЕКТРОННОЙ ПОДПИСЬЮ</p><p>Сертификат: 009F0BDC181A023B64597F1E2579BEFB50</p><p>Владелец: ФЕДЕРАЛЬНАЯ СЛУЖБА ГОСУДАРСТВЕННОЙ РЕГИСТРАЦИИ, КАДАСТРА И КАРТОГРАФИИ</p><p>Действителен: с 02.08.2024 по 26.10.2025</p></div>	инициалы, фамилия

Земельный участок			
вид объекта недвижимости			
Лист № 8 раздела 4	Всего листов раздела 4: 16	Всего разделов: 8	Всего листов выписки: 205
30.05.2025г. № КУВИ-001/2025-115414627			
Кадастровый номер:		23:49:0402052:1507	

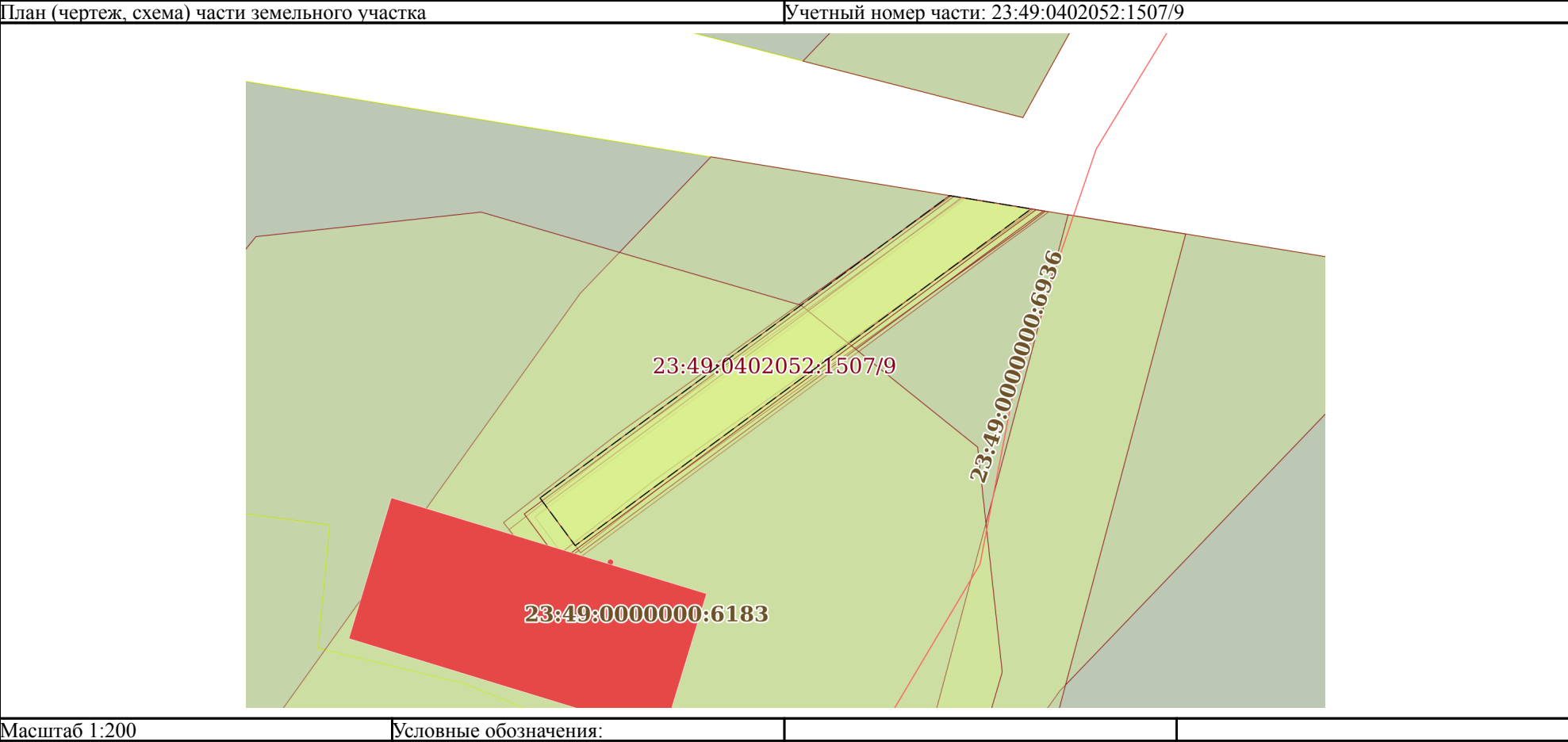
План (чертеж, схема) части земельного участка	Учетный номер части: 23:49:0402052:1507/8
---	---




Масштаб 1:300	Условные обозначения:	
---------------	-----------------------	--

полное наименование должности	<div><p>ДОКУМЕНТ ПОДПИСАН ЭЛЕКТРОННОЙ ПОДПИСЬЮ</p><p>Сертификат: 009F0BDC181A023B64597F1E2579BEFB50</p><p>Владелец: ФЕДЕРАЛЬНАЯ СЛУЖБА ГОСУДАРСТВЕННОЙ РЕГИСТРАЦИИ, КАДАСТРА И КАРТОГРАФИИ</p><p>Действителен: с 02.08.2024 по 26.10.2025</p></div>	инициалы, фамилия

Земельный участок			
вид объекта недвижимости			
Лист № 9 раздела 4	Всего листов раздела 4: 16	Всего разделов: 8	Всего листов выписки: 205
30.05.2025г. № КУВИ-001/2025-115414627			
Кадастровый номер:		23:49:0402052:1507	



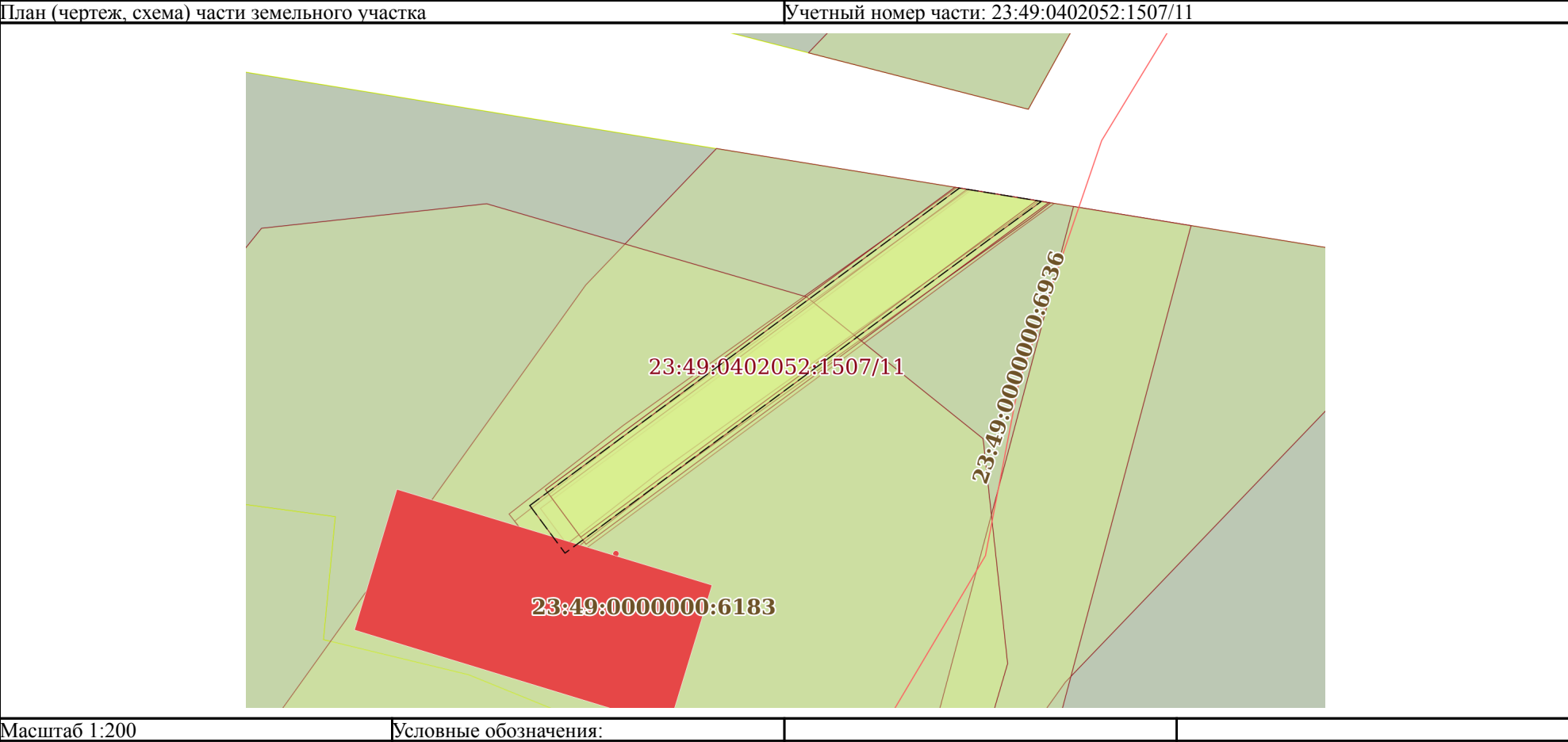
полное наименование должности	<div><p>ДОКУМЕНТ ПОДПИСАН ЭЛЕКТРОННОЙ ПОДПИСЬЮ</p><p>Сертификат: 009F0BDC181A023B64597F1E2579BEFB50</p><p>Владелец: ФЕДЕРАЛЬНАЯ СЛУЖБА ГОСУДАРСТВЕННОЙ РЕГИСТРАЦИИ, КАДАСТРА И КАРТОГРАФИИ</p><p>Действителен: с 02.08.2024 по 26.10.2025</p></div>	инициалы, фамилия


Земельный участок			
вид объекта недвижимости			
Лист № 10 раздела 4	Всего листов раздела 4: 16	Всего разделов: 8	Всего листов выписки: 205
30.05.2025г. № КУВИ-001/2025-115414627			
Кадастровый номер:		23:49:0402052:1507	

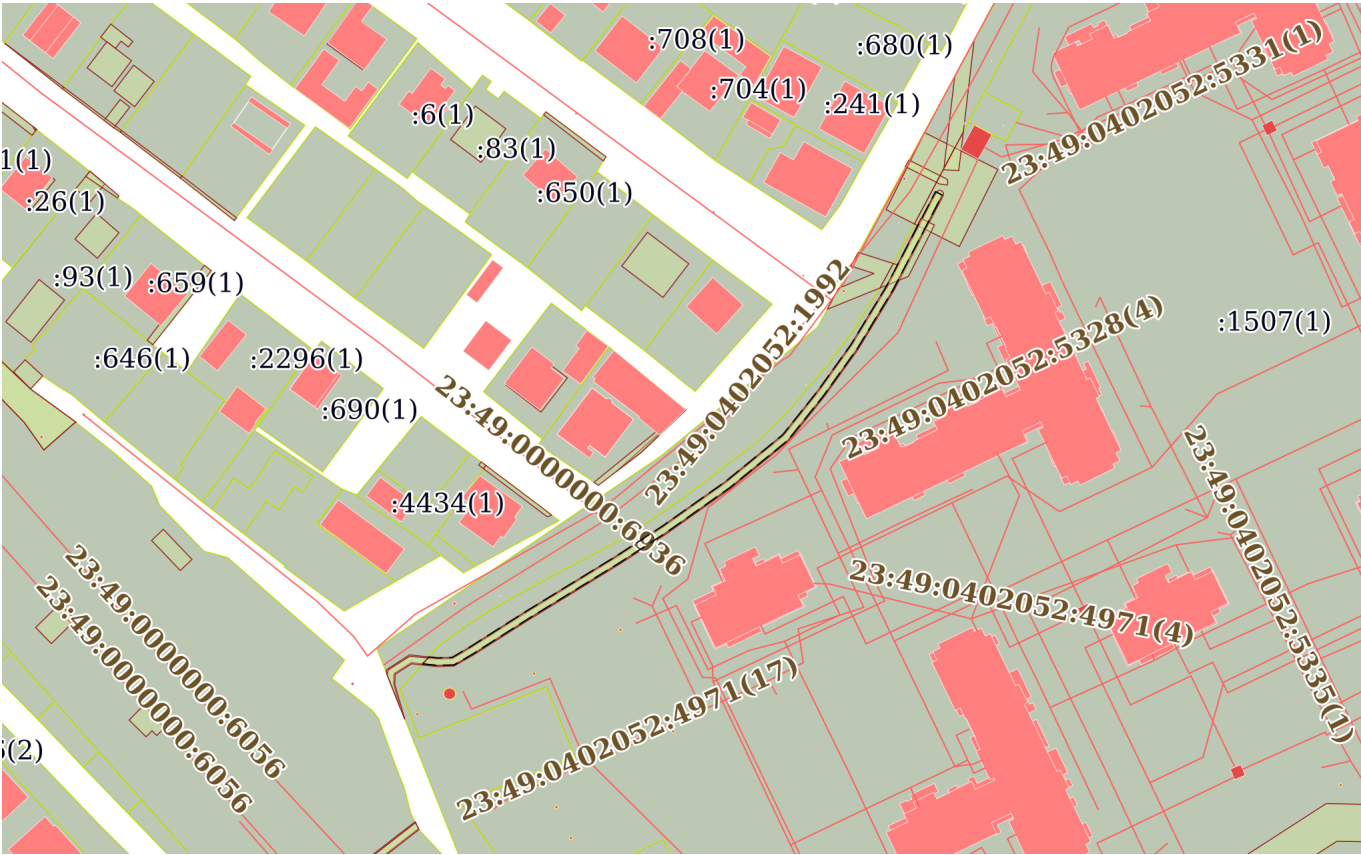
План (чертеж, схема) части земельного участка		Учетный номер части: 23:49:0402052:1507/10	
Масштаб 1:3000	Условные обозначения:		

		<div><div></div><div>ДОКУМЕНТ ПОДПИСАН ЭЛЕКТРОННОЙ ПОДПИСЬЮ</div></div>			
		Сертификат: 009F0BDC181A023B64597F1E2579BEFB50			
полное наименование должности		Владелец: ФЕДЕРАЛЬНАЯ СЛУЖБА ГОСУДАРСТВЕННОЙ РЕГИСТРАЦИИ, КАДАСТРА И КАРТОГРАФИИ		инициалы, фамилия	
		Действителен: с 02.08.2024 по 26.10.2025			

Земельный участок			
вид объекта недвижимости			
Лист № 11 раздела 4	Всего листов раздела 4: 16	Всего разделов: 8	Всего листов выписки: 205
30.05.2025г. № КУВИ-001/2025-115414627			
Кадастровый номер:		23:49:0402052:1507	

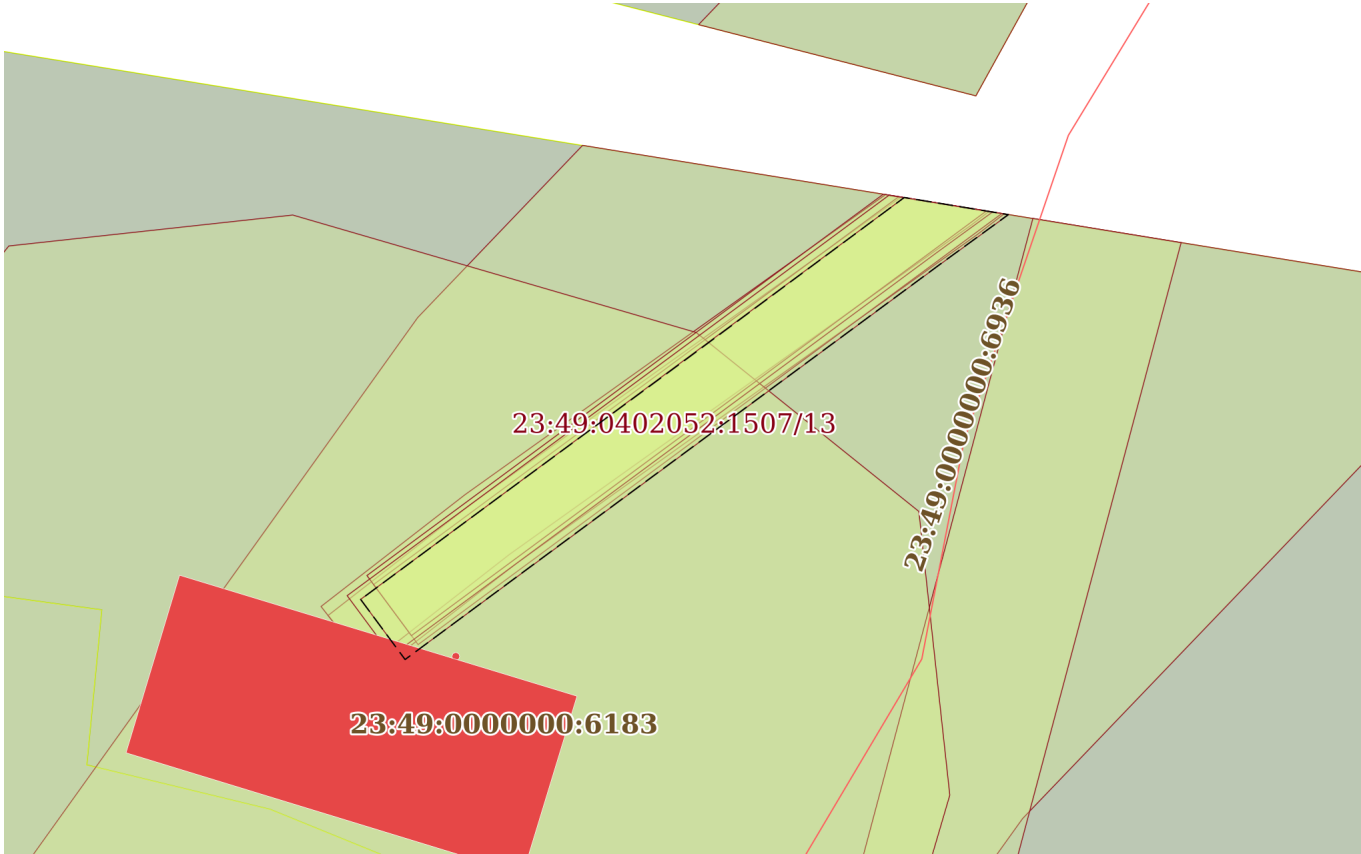



полное наименование должности	<div><p>ДОКУМЕНТ ПОДПИСАН ЭЛЕКТРОННОЙ ПОДПИСЬЮ</p><p>Сертификат: 009F0BDC181A023B64597F1E2579BEFB50</p><p>Владелец: ФЕДЕРАЛЬНАЯ СЛУЖБА ГОСУДАРСТВЕННОЙ РЕГИСТРАЦИИ, КАДАСТРА И КАРТОГРАФИИ</p><p>Действителен: с 02.08.2024 по 26.10.2025</p></div>	инициалы, фамилия

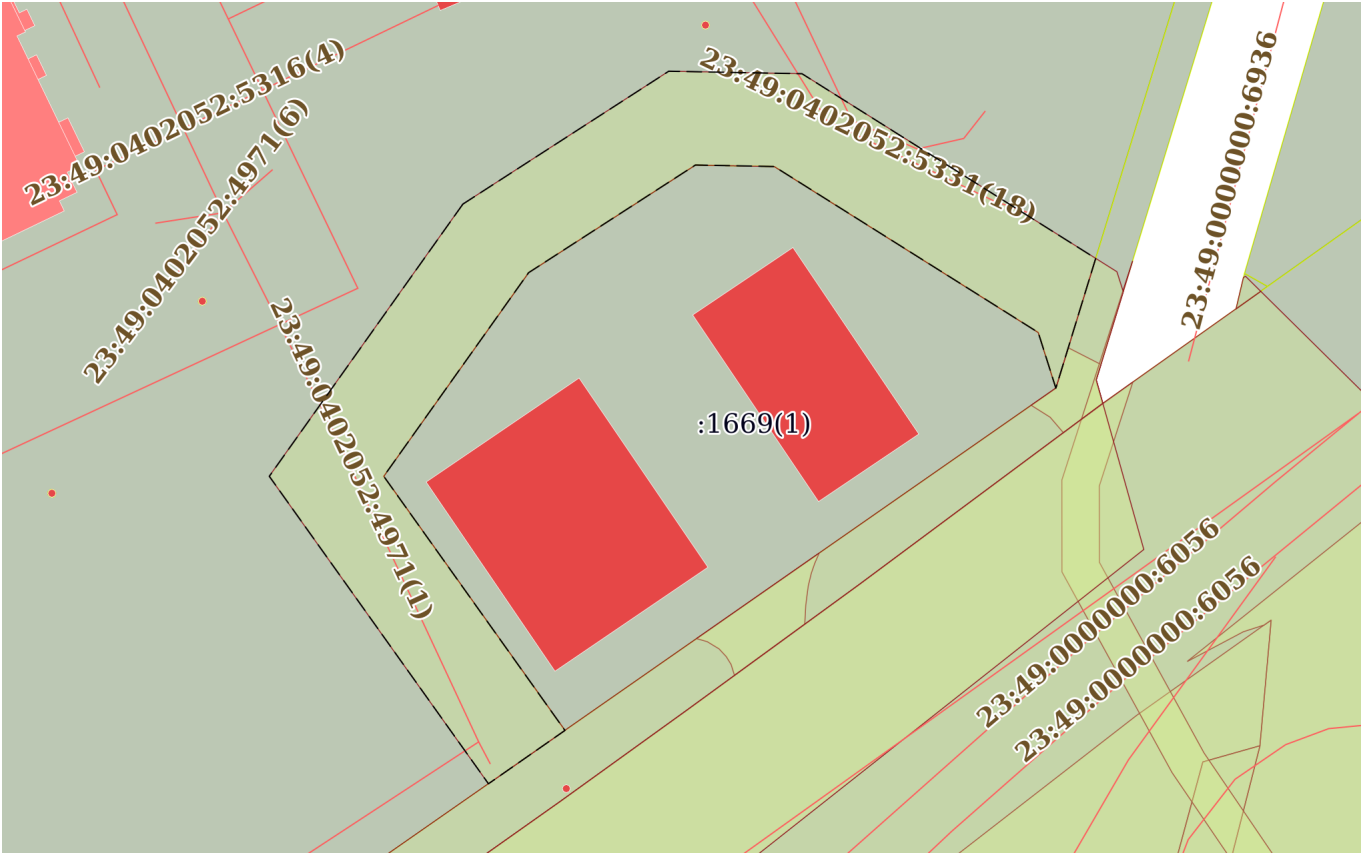
Земельный участок			
вид объекта недвижимости			
Лист № 12 раздела 4	Всего листов раздела 4: 16	Всего разделов: 8	Всего листов выписки: 205
30.05.2025г. № КУВИ-001/2025-115414627			
Кадастровый номер:		23:49:0402052:1507	
План (чертеж, схема) части земельного участка		Учетный номер части: 23:49:0402052:1507/12	
			
Масштаб 1:2000	Условные обозначения:		


полное наименование должности		ДОКУМЕНТ ПОДПИСАН ЭЛЕКТРОННОЙ ПОДПИСЬЮ	инициалы, фамилия
	Сертификат: 009F0BDC181A023B64597F1E2579BEFB50		
	Владелец: ФЕДЕРАЛЬНАЯ СЛУЖБА ГОСУДАРСТВЕННОЙ РЕГИСТРАЦИИ, КАДАСТРА И КАРТОГРАФИИ Действителен: с 02.08.2024 по 26.10.2025		

Земельный участок			
вид объекта недвижимости			
Лист № 13 раздела 4	Всего листов раздела 4: 16	Всего разделов: 8	Всего листов выписки: 205
30.05.2025г. № КУВИ-001/2025-115414627			
Кадастровый номер:		23:49:0402052:1507	

План (чертеж, схема) части земельного участка		Учетный номер части: 23:49:0402052:1507/13	
			
Масштаб 1:200	Условные обозначения:		

полное наименование должности	<div><div>ДОКУМЕНТ ПОДПИСАН ЭЛЕКТРОННОЙ ПОДПИСЬЮ</div><div>Сертификат: 009F0BDC181A023B64597F1E2579BEFB50</div><div>Владелец: ФЕДЕРАЛЬНАЯ СЛУЖБА ГОСУДАРСТВЕННОЙ РЕГИСТРАЦИИ, КАДАСТРА И КАРТОГРАФИИ</div><div>Действителен: с 02.08.2024 по 26.10.2025</div></div>	инициалы, фамилия

Земельный участок			
вид объекта недвижимости			
Лист № 14 раздела 4	Всего листов раздела 4: 16	Всего разделов: 8	Всего листов выписки: 205
30.05.2025г. № КУВИ-001/2025-115414627			
Кадастровый номер:		23:49:0402052:1507	
План (чертеж, схема) части земельного участка		Учетный номер части: 23:49:0402052:1507/14	
			
Масштаб 1:800		Условные обозначения:	

полное наименование должности		ДОКУМЕНТ ПОДПИСАН ЭЛЕКТРОННОЙ ПОДПИСЬЮ	инициалы, фамилия
	Сертификат: 009F0BDC181A023B64597F1E2579BEFB50		
	Владелец: ФЕДЕРАЛЬНАЯ СЛУЖБА ГОСУДАРСТВЕННОЙ РЕГИСТРАЦИИ, КАДАСТРА И КАРТОГРАФИИ Действителен: с 02.08.2024 по 26.10.2025		


Земельный участок			
вид объекта недвижимости			
Лист № 15 раздела 4	Всего листов раздела 4: 16	Всего разделов: 8	Всего листов выписки: 205
30.05.2025г. № КУВИ-001/2025-115414627			
Кадастровый номер:		23:49:0402052:1507	

План (чертеж, схема) части земельного участка		Учетный номер части: 23:49:0402052:1507/15	
Масштаб 1:2000		Условные обозначения:	

		ДОКУМЕНТ ПОДПИСАН ЭЛЕКТРОННОЙ ПОДПИСЬЮ	
полное наименование должности		инициалы, фамилия	
		Сертификат: 009F0BDC181A023B64597F1E2579BEFB50 Владелец: ФЕДЕРАЛЬНАЯ СЛУЖБА ГОСУДАРСТВЕННОЙ РЕГИСТРАЦИИ, КАДАСТРА И КАРТОГРАФИИ Действителен: с 02.08.2024 по 26.10.2025	

Земельный участок			
вид объекта недвижимости			
Лист № 16 раздела 4	Всего листов раздела 4: 16	Всего разделов: 8	Всего листов выписки: 205
30.05.2025г. № КУВИ-001/2025-115414627			
Кадастровый номер:		23:49:0402052:1507	

План (чертеж, схема) части земельного участка		Учетный номер части: 23:49:0402052:1507/16	
Масштаб 1:2000		Условные обозначения:	

полное наименование должности	<div><p>ДОКУМЕНТ ПОДПИСАН ЭЛЕКТРОННОЙ ПОДПИСЬЮ</p><p>Сертификат: 009F0BDC181A023B64597F1E2579BEFB50</p><p>Владелец: ФЕДЕРАЛЬНАЯ СЛУЖБА ГОСУДАРСТВЕННОЙ РЕГИСТРАЦИИ, КАДАСТРА И КАРТОГРАФИИ</p><p>Действителен: с 02.08.2024 по 26.10.2025</p></div>	инициалы, фамилия

Выписка из Единого государственного реестра недвижимости об объекте недвижимости
Сведения о частях земельного участка

Земельный участок			
вид объекта недвижимости			
Лист № 1 раздела 4.1	Всего листов раздела 4.1: 22	Всего разделов: 8	Всего листов выписки: 205
30.05.2025г. № КУВИ-001/2025-115414627			
Кадастровый номер:		23:49:0402052:1507	

Учетный номер части	Площадь, м2	Содержание ограничения в использовании или ограничения права на объект недвижимости или обременения объекта недвижимости
1	2	3
23:49:0402052:1507/1	146	вид ограничения (обременения): ограничения прав на земельный участок, предусмотренные статьей 56 Земельного кодекса Российской Федерации; Срок действия: не установлен; реквизиты документа-основания: постановление Правительства РФ "О порядке установления охранных зон объектов электросетевого хозяйства и особых условий использования земельных участков, расположенных в границах таких зон" от 24.02.2009 № 160 выдан: Правительство РФ; Содержание ограничения (обременения): а) набрасывать на провода и опоры воздушных линий электропередачи посторонние предметы, а также подниматься на опоры воздушных линий электропередачи; б) размещать любые объекты и предметы (материалы) в пределах созданных в соответствии с требованиями нормативно-технических документов проходов и подъездов для доступа к объектам электросетевого хозяйства, а также проводить любые работы и возводить сооружения, которые могут препятствовать доступу к объектам электросетевого хозяйства, без создания необходимых для такого доступа проходов и подъездов; в) находиться в пределах огороженной территории и помещениях распределительных устройств и подстанций, открывать двери и люки распределительных устройств и подстанций, производить переключения и подключения в электрических сетях (указанное требование не распространяется на работников, занятых выполнением разрешенных в установленном порядке работ), разводить огонь в пределах охранных зон вводных и распределительных устройств, подстанций, воздушных линий электропередачи, а также в охранных зонах кабельных линий электропередачи; г) размещать свалки; д) производить работы ударными механизмами, сбрасывать тяжести массой свыше 5 тонн, производить сброс и слив едких и коррозионных веществ и горюче-смазочных материалов (в охранных зонах подземных кабельных линий электропередачи). е) складировать или размещать хранилища любых, в том числе горюче-смазочных, материалов; ж) размещать детские и спортивные площадки, стадионы, рынки, торговые точки, полевые станы, загоны для скота, гаражи и стоянки всех видов машин и механизмов, проводить любые мероприятия, связанные с большим скоплением людей, не занятых выполнением разрешенных в установленном порядке работ (в охранных зонах воздушных линий электропередачи); з) использовать (запускать) любые летательные аппараты, в том числе воздушных змеев, спортивные модели летательных аппаратов (в охранных зонах воздушных линий электропередачи); и) бросать якоря с судов и осуществлять их проход с отданными якорями, цепями, лотами, волокушами и тралами (в охранных зонах подводных кабельных линий электропередачи); к) осуществлять проход судов с поднятыми стрелами кранов и других механизмов (в охранных зонах воздушных линий электропередачи). В пределах охранных зон без

		ДОКУМЕНТ ПОДПИСАН ЭЛЕКТРОННОЙ ПОДПИСЬЮ	
Сертификат: 009F0BDC181A023B64597F1E2579BEFB50			
Владелец: ФЕДЕРАЛЬНАЯ СЛУЖБА ГОСУДАРСТВЕННОЙ РЕГИСТРАЦИИ, КАДАСТРА И КАРТОГРАФИИ			
Действителен: с 02.08.2024 по 26.10.2025			
полное наименование должности			инициалы, фамилия

Земельный участок			
вид объекта недвижимости			
Лист № 2 раздела 4.1	Всего листов раздела 4.1: 22	Всего разделов: 8	Всего листов выписки: 205
30.05.2025г. № КУВИ-001/2025-115414627			
Кадастровый номер:		23:49:0402052:1507	
		<p>письменного решения о согласовании сетевых организаций юридическим и физическим лицам запрещаются: а) строительство, капитальный ремонт, реконструкция или снос зданий и сооружений; б) горные, взрывные, мелиоративные работы, в том числе связанные с временным затоплением земель; в) посадка и вырубка деревьев и кустарников; г) дноуглубительные, землечерпальные и погрузочно-разгрузочные работы, добыча рыбы, других водных животных и растений придонными орудиями лова, устройство водопоев, колка и заготовка льда (в охранных зонах подводных кабельных линий электропередачи); д) проход судов, у которых расстояние по вертикали от верхнего крайнего габарита с грузом или без груза до нижней точки провеса проводов переходов воздушных линий электропередачи через водоемы менее минимально допустимого расстояния, в том числе с учетом максимального уровня подъема воды при паводке; е) проезд машин и механизмов, имеющих общую высоту с грузом или без груза от поверхности дороги более 4,5 метра (в охранных зонах воздушных линий электропередачи); ж) земляные работы на глубине более 0,3 метра (на вспахиваемых землях на глубине более 0,45 метра), а также планировка грунта (в охранных зонах подземных кабельных линий электропередачи); з) полив сельскохозяйственных культур в случае, если высота струи воды может составить свыше 3 метров (в охранных зонах воздушных линий электропередачи); и) полевые сельскохозяйственные работы с применением сельскохозяйственных машин и оборудования высотой более 4 метров (в охранных зонах воздушных линий электропередачи) или полевые сельскохозяйственные работы, связанные с вспашкой земли (в охранных зонах кабельных линий электропередачи).; Реестровый номер границы: 23.49.2.577</p>	
23:49:0402052:1507/2	304	<p>вид ограничения (обременения): ограничения прав на земельный участок, предусмотренные статьей 56 Земельного кодекса Российской Федерации; Срок действия: не установлен; реквизиты документа-основания: постановление Правительства РФ "О порядке установления охранных зон объектов электросетевого хозяйства и особых условий использования земельных участков, расположенных в границах таких зон" от 24.02.2009 № 160 выдан: Правительство РФ; Содержание ограничения (обременения): а) набрасывать на провода и опоры воздушных линий электропередачи посторонние предметы, а также подниматься на опоры воздушных линий электропередачи; б) размещать любые объекты и предметы (материалы) в пределах созданных в соответствии с требованиями нормативно-технических документов проходов и подъездов для доступа к объектам электросетевого хозяйства, а также проводить любые работы и возводить сооружения, которые могут препятствовать доступу к объектам электросетевого хозяйства, без создания необходимых для такого доступа проходов и подъездов; в) находиться в пределах огороженной территории и помещениях распределительных устройств и подстанций, открывать двери и люки распределительных устройств и подстанций, производить переключения и подключения в электрических сетях (указанное требование не распространяется на работников, занятых выполнением разрешенных в установленном порядке работ), разводить огонь в пределах охранных зон вводных и распределительных устройств, подстанций, воздушных линий электропередачи, а также в охранных зонах кабельных линий электропередачи; г) размещать свалки; д) производить работы ударными механизмами, сбрасывать тяжести массой свыше 5 тонн, производить сброс и слив едких и коррозионных веществ и</p>	



ДОКУМЕНТ ПОДПИСАН
ЭЛЕКТРОННОЙ ПОДПИСЬЮ

Сертификат: 009F0BDC181A023B64597F1E2579BEFB50

Владелец: ФЕДЕРАЛЬНАЯ СЛУЖБА ГОСУДАРСТВЕННОЙ
РЕГИСТРАЦИИ, КАДАСТРА И КАРТОГРАФИИ
Действителен: с 02.08.2024 по 26.10.2025

полное наименование должности

инициалы, фамилия

Земельный участок			
вид объекта недвижимости			
Лист № 3 раздела 4.1	Всего листов раздела 4.1: 22	Всего разделов: 8	Всего листов выписки: 205
30.05.2025г. № КУВИ-001/2025-115414627			
Кадастровый номер:		23:49:0402052:1507	
		<p>горюче-смазочных материалов (в охранных зонах подземных кабельных линий электропередачи). е) складировать или размещать хранилища любых, в том числе горюче-смазочных, материалов; ж) размещать детские и спортивные площадки, стадионы, рынки, торговые точки, полевые станы, загоны для скота, гаражи и стоянки всех видов машин и механизмов, проводить любые мероприятия, связанные с большим скоплением людей, не занятых выполнением разрешенных в установленном порядке работ (в охранных зонах воздушных линий электропередачи); з) использовать (запускать) любые летательные аппараты, в том числе воздушных змеев, спортивные модели летательных аппаратов (в охранных зонах воздушных линий электропередачи); и) бросать якоря с судов и осуществлять их проход с отданными якорями, цепями, лотами, волокушами и тралами (в охранных зонах подводных кабельных линий электропередачи); к) осуществлять проход судов с поднятыми стрелами кранов и других механизмов (в охранных зонах воздушных линий электропередачи). В пределах охранных зон без письменного решения о согласовании сетевых организаций юридическим и физическим лицам запрещаются: а) строительство, капитальный ремонт, реконструкция или снос зданий и сооружений; б) горные, взрывные, мелиоративные работы, в том числе связанные с временным затоплением земель; в) посадка и вырубка деревьев и кустарников; г) дноуглубительные, землечерпальные и погрузочно-разгрузочные работы, добыча рыбы, других водных животных и растений придонными орудиями лова, устройство водопоев, колка и заготовка льда (в охранных зонах подводных кабельных линий электропередачи); д) проход судов, у которых расстояние по вертикали от верхнего крайнего габарита с грузом или без груза до нижней точки провеса проводов переходов воздушных линий электропередачи через водоемы менее минимально допустимого расстояния, в том числе с учетом максимального уровня подъема воды при паводке; е) проезд машин и механизмов, имеющих общую высоту с грузом или без груза от поверхности дороги более 4,5 метра (в охранных зонах воздушных линий электропередачи); ж) земляные работы на глубине более 0,3 метра (на вспахиваемых землях на глубине более 0,45 метра), а также планировка грунта (в охранных зонах подземных кабельных линий электропередачи); з) полив сельскохозяйственных культур в случае, если высота струи воды может составить свыше 3 метров (в охранных зонах воздушных линий электропередачи); и) полевые сельскохозяйственные работы с применением сельскохозяйственных машин и оборудования высотой более 4 метров (в охранных зонах воздушных линий электропередачи) или полевые сельскохозяйственные работы, связанные с вспашкой земли (в охранных зонах кабельных линий электропередачи).; Реестровый номер границы: 23.49.2.645</p>	
23:49:0402052:1507/3	1945	<p>вид ограничения (обременения): ограничения прав на земельный участок, предусмотренные статьей 56 Земельного кодекса Российской Федерации; Срок действия: не установлен; реквизиты документа-основания: постановление Правительства РФ "О порядке установления охранных зон объектов электросетевого хозяйства и особых условий использования земельных участков, расположенных в границах таких зон" от 24.02.2009 № 160 выдан: Правительство РФ; Содержание ограничения (обременения): а) набрасывать на провода и опоры воздушных линий электропередачи посторонние предметы, а также подниматься на опоры воздушных линий электропередачи; б) размещать любые объекты и предметы (материалы) в пределах</p>	



ДОКУМЕНТ ПОДПИСАН
ЭЛЕКТРОННОЙ ПОДПИСЬЮ

Сертификат: 009F0BDC181A023B64597F1E2579BEFB50


Владелец: ФЕДЕРАЛЬНАЯ СЛУЖБА ГОСУДАРСТВЕННОЙ
РЕГИСТРАЦИИ, КАДАСТРА И КАРТОГРАФИИ
Действителен: с 02.08.2024 по 26.10.2025

полное наименование должности

инициалы, фамилия


Земельный участок			
вид объекта недвижимости			
Лист № 4 раздела 4.1	Всего листов раздела 4.1: 22	Всего разделов: 8	Всего листов выписки: 205
30.05.2025г. № КУВИ-001/2025-115414627			
Кадастровый номер:		23:49:0402052:1507	

созданных в соответствии с требованиями нормативно-технических документов проходов и подъездов для доступа к объектам электросетевого хозяйства, а также проводить любые работы и возводить сооружения, которые могут препятствовать доступу к объектам электросетевого хозяйства, без создания необходимых для такого доступа проходов и подъездов; в) находиться в пределах огороженной территории и помещениях распределительных устройств и подстанций, открывать двери и люки распределительных устройств и подстанций, производить переключения и подключения в электрических сетях (указанное требование не распространяется на работников, занятых выполнением разрешенных в установленном порядке работ), разводить огонь в пределах охранных зон вводных и распределительных устройств, подстанций, воздушных линий электропередачи, а также в охранных зонах кабельных линий электропередачи; г) размещать свалки; д) производить работы ударными механизмами, сбрасывать тяжести массой свыше 5 тонн, производить сброс и слив едких и коррозионных веществ и горюче-смазочных материалов (в охранных зонах подземных кабельных линий электропередачи). е) складировать или размещать хранилища любых, в том числе горюче-смазочных, материалов; ж) размещать детские и спортивные площадки, стадионы, рынки, торговые точки, полевые станы, загоны для скота, гаражи и стоянки всех видов машин и механизмов, проводить любые мероприятия, связанные с большим скоплением людей, не занятых выполнением разрешенных в установленном порядке работ (в охранных зонах воздушных линий электропередачи); з) использовать (запускать) любые летательные аппараты, в том числе воздушных змеев, спортивные модели летательных аппаратов (в охранных зонах воздушных линий электропередачи); и) бросать якоря с судов и осуществлять их проход с отданными якорями, цепями, лотами, волокушами и тралами (в охранных зонах подводных кабельных линий электропередачи); к) осуществлять проход судов с поднятыми стрелами кранов и других механизмов (в охранных зонах воздушных линий электропередачи). В пределах охранных зон без письменного решения о согласовании сетевых организаций юридическим и физическим лицам запрещаются: а) строительство, капитальный ремонт, реконструкция или снос зданий и сооружений; б) горные, взрывные, мелиоративные работы, в том числе связанные с временным затоплением земель; в) посадка и вырубка деревьев и кустарников; г) дноуглубительные, землечерпальные и погрузочно-разгрузочные работы, добыча рыбы, других водных животных и растений придонными орудиями лова, устройство водопоев, колка и заготовка льда (в охранных зонах подводных кабельных линий электропередачи); д) проход судов, у которых расстояние по вертикали от верхнего крайнего габарита с грузом или без груза до нижней точки провеса проводов переходов воздушных линий электропередачи через водоемы менее минимально допустимого расстояния, в том числе с учетом максимального уровня подъема воды при паводке; е) проезд машин и механизмов, имеющих общую высоту с грузом или без груза от поверхности дороги более 4,5 метра (в охранных зонах воздушных линий электропередачи); ж) земляные работы на глубине более 0,3 метра (на вспахиваемых землях на глубине более 0,45 метра), а также планировка грунта (в охранных зонах подземных кабельных линий электропередачи); з) полив сельскохозяйственных культур в случае, если высота струи воды может составить свыше 3 метров (в охранных зонах воздушных линий электропередачи); и) полевые

полное наименование должности		ДОКУМЕНТ ПОДПИСАН ЭЛЕКТРОННОЙ ПОДПИСЬЮ	
	Сертификат: 009F0BDC181A023B64597F1E2579BEFB50		
	Владелец: ФЕДЕРАЛЬНАЯ СЛУЖБА ГОСУДАРСТВЕННОЙ РЕГИСТРАЦИИ, КАДАСТРА И КАРТОГРАФИИ Действителен: с 02.08.2024 по 26.10.2025		инициалы, фамилия

Земельный участок			
вид объекта недвижимости			
Лист № 5 раздела 4.1	Всего листов раздела 4.1: 22	Всего разделов: 8	Всего листов выписки: 205
30.05.2025г. № КУВИ-001/2025-115414627			
Кадастровый номер:		23:49:0402052:1507	

		сельскохозяйственные работы с применением сельскохозяйственных машин и оборудования высотой более 4 метров (в охранных зонах воздушных линий электропередачи) или полевые сельскохозяйственные работы, связанные с вспашкой земли (в охранных зонах кабельных линий электропередачи).; Реестровый номер границы: 23.49.2.847
23:49:0402052:1507/4	40	<p>вид ограничения (обременения): ограничения прав на земельный участок, предусмотренные статьей 56 Земельного кодекса Российской Федерации; Срок действия: не установлен; реквизиты документа-основания: постановление Правительства РФ "О порядке установления охранных зон объектов электросетевого хозяйства и особых условий использования земельных участков, расположенных в границах таких зон" от 24.02.2009 № 160 выдан: Правительство РФ; Содержание ограничения (обременения): а) набрасывать на провода и опоры воздушных линий электропередачи посторонние предметы, а также подниматься на опоры воздушных линий электропередачи; б) размещать любые объекты и предметы (материалы) в пределах созданных в соответствии с требованиями нормативно-технических документов проходов и подъездов для доступа к объектам электросетевого хозяйства, а также проводить любые работы и возводить сооружения, которые могут препятствовать доступу к объектам электросетевого хозяйства, без создания необходимых для такого доступа проходов и подъездов; в) находиться в пределах огороженной территории и помещениях распределительных устройств и подстанций, открывать двери и люки распределительных устройств и подстанций, производить переключения и подключения в электрических сетях (указанное требование не распространяется на работников, занятых выполнением разрешенных в установленном порядке работ), разводить огонь в пределах охранных зон вводных и распределительных устройств, подстанций, воздушных линий электропередачи, а также в охранных зонах кабельных линий электропередачи; г) размещать свалки; д) производить работы ударными механизмами, сбрасывать тяжести массой свыше 5 тонн, производить сброс и слив едких и коррозионных веществ и горюче-смазочных материалов (в охранных зонах подземных кабельных линий электропередачи). е) складировать или размещать хранилища любых, в том числе горюче-смазочных, материалов; ж) размещать детские и спортивные площадки, стадионы, рынки, торговые точки, полевые станы, загоны для скота, гаражи и стоянки всех видов машин и механизмов, проводить любые мероприятия, связанные с большим скоплением людей, не занятых выполнением разрешенных в установленном порядке работ (в охранных зонах воздушных линий электропередачи); з) использовать (запускать) любые летательные аппараты, в том числе воздушных змеев, спортивные модели летательных аппаратов (в охранных зонах воздушных линий электропередачи); и) бросать якоря с судов и осуществлять их проход с отданными якорями, цепями, лотами, волокушами и тралями (в охранных зонах подводных кабельных линий электропередачи); к) осуществлять проход судов с поднятыми стрелами кранов и других механизмов (в охранных зонах воздушных линий электропередачи). В пределах охранных зон без письменного решения о согласовании сетевых организаций юридическим и физическим лицам запрещаются: а) строительство, капитальный ремонт, реконструкция или снос зданий и сооружений; б) горные, взрывные, мелиоративные работы, в том числе связанные с временным затоплением земель; в) посадка и вырубка деревьев и кустарников; г) дноуглубительные,</p>

полное наименование должности	 ДОКУМЕНТ ПОДПИСАН ЭЛЕКТРОННОЙ ПОДПИСЬЮ Сертификат: 009F0BDC181A023B64597F1E2579BEFB50 Владелец: ФЕДЕРАЛЬНАЯ СЛУЖБА ГОСУДАРСТВЕННОЙ РЕГИСТРАЦИИ, КАДАСТРА И КАРТОГРАФИИ Действителен: с 02.08.2024 по 26.10.2025	инициалы, фамилия

Земельный участок			
вид объекта недвижимости			
Лист № 6 раздела 4.1	Всего листов раздела 4.1: 22	Всего разделов: 8	Всего листов выписки: 205
30.05.2025г. № КУВИ-001/2025-115414627			
Кадастровый номер:		23:49:0402052:1507	
		<p>землечерпальные и погрузочно-разгрузочные работы, добыча рыбы, других водных животных и растений придонными орудиями лова, устройство водопоев, колка и заготовка льда (в охранных зонах подводных кабельных линий электропередачи); д) проход судов, у которых расстояние по вертикали от верхнего крайнего габарита с грузом или без груза до нижней точки провеса проводов переходов воздушных линий электропередачи через водоемы менее минимально допустимого расстояния, в том числе с учетом максимального уровня подъема воды при паводке; е) проезд машин и механизмов, имеющих общую высоту с грузом или без груза от поверхности дороги более 4,5 метра (в охранных зонах воздушных линий электропередачи); ж) земляные работы на глубине более 0,3 метра (на вспахиваемых землях на глубине более 0,45 метра), а также планировка грунта (в охранных зонах подземных кабельных линий электропередачи); з) полив сельскохозяйственных культур в случае, если высота струи воды может составить свыше 3 метров (в охранных зонах воздушных линий электропередачи); и) полевые сельскохозяйственные работы с применением сельскохозяйственных машин и оборудования высотой более 4 метров (в охранных зонах воздушных линий электропередачи) или полевые сельскохозяйственные работы, связанные с вспашкой земли (в охранных зонах кабельных линий электропередачи).; Реестровый номер границы: 23.49.2.1912</p>	
23:49:0402052:1507/5	39	<p>вид ограничения (обременения): ограничения прав на земельный участок, предусмотренные статьей 56 Земельного кодекса Российской Федерации; Срок действия: не установлен; реквизиты документа-основания: постановление Правительства РФ "О порядке установления охранных зон объектов электросетевого хозяйства и особых условий использования земельных участков, расположенных в границах таких зон" от 24.02.2009 № 160 выдан: Правительство РФ; Содержание ограничения (обременения): а) набрасывать на провода и опоры воздушных линий электропередачи посторонние предметы, а также подниматься на опоры воздушных линий электропередачи; б) размещать любые объекты и предметы (материалы) в пределах созданных в соответствии с требованиями нормативно-технических документов проходов и подъездов для доступа к объектам электросетевого хозяйства, а также проводить любые работы и возводить сооружения, которые могут препятствовать доступу к объектам электросетевого хозяйства, без создания необходимых для такого доступа проходов и подъездов; в) находиться в пределах огороженной территории и помещениях распределительных устройств и подстанций, открывать двери и люки распределительных устройств и подстанций, производить переключения и подключения в электрических сетях (указанное требование не распространяется на работников, занятых выполнением разрешенных в установленном порядке работ), разводить огонь в пределах охранных зон вводных и распределительных устройств, подстанций, воздушных линий электропередачи, а также в охранных зонах кабельных линий электропередачи; г) размещать свалки; д) производить работы ударными механизмами, сбрасывать тяжести массой свыше 5 тонн, производить сброс и слив едких и коррозионных веществ и горюче-смазочных материалов (в охранных зонах подземных кабельных линий электропередачи). е) складировать или размещать хранилища любых, в том числе горюче-смазочных, материалов; ж) размещать детские и спортивные площадки, стадионы, рынки, торговые точки, полевые станы, загоны для скота, гаражи и стоянки всех видов машин и механизмов,</p>	



ДОКУМЕНТ ПОДПИСАН
ЭЛЕКТРОННОЙ ПОДПИСЬЮ

Сертификат: 009F0BDC181A023B64597F1E2579BEFB50

Владелец: ФЕДЕРАЛЬНАЯ СЛУЖБА ГОСУДАРСТВЕННОЙ
РЕГИСТРАЦИИ, КАДАСТРА И КАРТОГРАФИИ
Действителен: с 02.08.2024 по 26.10.2025

полное наименование должности

инициалы, фамилия

Земельный участок			
вид объекта недвижимости			
Лист № 7 раздела 4.1	Всего листов раздела 4.1: 22	Всего разделов: 8	Всего листов выписки: 205
30.05.2025г. № КУВИ-001/2025-115414627			
Кадастровый номер:		23:49:0402052:1507	
		<p>проводить любые мероприятия, связанные с большим скоплением людей, не занятых выполнением разрешенных в установленном порядке работ (в охранных зонах воздушных линий электропередачи); з) использовать (запускать) любые летательные аппараты, в том числе воздушных змеев, спортивные модели летательных аппаратов (в охранных зонах воздушных линий электропередачи); и) бросать якоря с судов и осуществлять их проход с отданными якорями, цепями, лотами, волокушами и тралами (в охранных зонах подводных кабельных линий электропередачи); к) осуществлять проход судов с поднятыми стрелами кранов и других механизмов (в охранных зонах воздушных линий электропередачи). В пределах охранных зон без письменного решения о согласовании сетевых организаций юридическим и физическим лицам запрещаются: а) строительство, капитальный ремонт, реконструкция или снос зданий и сооружений; б) горные, взрывные, мелиоративные работы, в том числе связанные с временным затоплением земель; в) посадка и вырубка деревьев и кустарников; г) дноуглубительные, землечерпальные и погрузочно-разгрузочные работы, добыча рыбы, других водных животных и растений придонными орудиями лова, устройство водопоев, колка и заготовка льда (в охранных зонах подводных кабельных линий электропередачи); д) проход судов, у которых расстояние по вертикали от верхнего крайнего габарита с грузом или без груза до нижней точки провеса проводов переходов воздушных линий электропередачи через водоемы менее минимально допустимого расстояния, в том числе с учетом максимального уровня подъема воды при паводке; е) проезд машин и механизмов, имеющих общую высоту с грузом или без груза от поверхности дороги более 4,5 метра (в охранных зонах воздушных линий электропередачи); ж) земляные работы на глубине более 0,3 метра (на вспахиваемых землях на глубине более 0,45 метра), а также планировка грунта (в охранных зонах подземных кабельных линий электропередачи); з) полив сельскохозяйственных культур в случае, если высота струи воды может составить свыше 3 метров (в охранных зонах воздушных линий электропередачи); и) полевые сельскохозяйственные работы с применением сельскохозяйственных машин и оборудования высотой более 4 метров (в охранных зонах воздушных линий электропередачи) или полевые сельскохозяйственные работы, связанные с вспашкой земли (в охранных зонах кабельных линий электропередачи).; Реестровый номер границы: 23.49.2.1943</p>	
23:49:0402052:1507/6	975	<p>вид ограничения (обременения): ограничения прав на земельный участок, предусмотренные статьей 56 Земельного кодекса Российской Федерации; Срок действия: не установлен; реквизиты документа-основания: доверенность от 16.11.2016 № 77 А В 1311535 выдан: ФГБУ «Отраслевой центр мониторинга и развития в сфере инфокоммуникационных технологий»; Содержание ограничения (обременения): В пределах охранных зон без письменного согласия и присутствия представителей предприятий, эксплуатирующих линии связи и линии радиодиффракции, юридическим и физическим лицам запрещается: а) осуществлять всякого рода строительные, монтажные и взрывные работы, планировку грунта землеройными механизмами (за исключением зон песчаных барханов) и земляные работы (за исключением вспашки на глубину не более 0,3 метра); б) производить геолого-съёмочные, поисковые, геодезические и другие изыскательские работы, которые связаны с бурением скважин, шурфованием, взятием проб грунта, осуществлением взрывных работ; в) производить посадку деревьев, располагать полевые</p>	



ДОКУМЕНТ ПОДПИСАН
ЭЛЕКТРОННОЙ ПОДПИСЬЮ

Сертификат: 009F0BDC181A023B64597F1E2579BEFB50

Владелец: ФЕДЕРАЛЬНАЯ СЛУЖБА ГОСУДАРСТВЕННОЙ
РЕГИСТРАЦИИ, КАДАСТРА И КАРТОГРАФИИ
Действителен: с 02.08.2024 по 26.10.2025

полное наименование должности

инициалы, фамилия

Земельный участок			
вид объекта недвижимости			
Лист № 8 раздела 4.1	Всего листов раздела 4.1: 22	Всего разделов: 8	Всего листов выписки: 205
30.05.2025г. № КУВИ-001/2025-115414627			
Кадастровый номер:		23:49:0402052:1507	
		<p>станы, содержать скот, складировать материалы, корма и удобрения, жечь костры, устраивать стрельбища; г) устраивать проезды и стоянки автотранспорта, тракторов и механизмов, провозить негабаритные грузы под проводами воздушных линий связи и линий радиофикации, строить каналы (арыки), устраивать заграждения и другие препятствия; д) устраивать причалы для стоянки судов, барж и плавучих кранов, производить погрузочно-разгрузочные, подводно-технические, дноуглубительные и землечерпательные работы, выделять рыбопромысловые участки, производить добычу рыбы, других водных животных, а также водных растений придонными орудиями лова, устраивать водопой, производить колку и заготовку льда. Судам и другим плавучим средствам запрещается бросать якоря, проходить с отданными якорями, цепями, лотами, волокушами и тралами; е) производить строительство и реконструкцию линий электропередач, радиостанций и других объектов, излучающих электромагнитную энергию и оказывающих опасное воздействие на линии связи и линии радиофикации; ж) производить защиту подземных коммуникаций от коррозии без учета проходящих подземных кабельных линий связи. Юридическим и физическим лицам запрещается производить всякого рода действия, которые могут нарушить нормальную работу линий связи и линий радиофикации, в частности: а) производить снос и реконструкцию зданий и мостов, осуществлять переустройство коллекторов, туннелей метрополитена и железных дорог, где проложены кабели связи, установлены столбы воздушных линий связи и линий радиофикации, размещены технические сооружения радиорелейных станций, кабельные ящики и распределительные коробки, без предварительного выноса заказчиками (застройщиками) линий и сооружений связи, линий и сооружений радиофикации по согласованию с предприятиями, в ведении которых находятся эти линии и сооружения; б) производить засыпку трасс подземных кабельных линий связи, устраивать на этих трассах временные склады, стоки химически активных веществ и свалки промышленных, бытовых и прочих отходов, ломать замерные, сигнальные, предупредительные знаки и телефонные колодцы; в) открывать двери и люки необслуживаемых усилительных и регенерационных пунктов (наземных и подземных) и радиорелейных станций, кабельных колодцев телефонной канализации, распределительных шкафов и кабельных ящиков, а также подключаться к линиям связи (за исключением лиц, обслуживающих эти линии); г) огораживать трассы линий связи, препятствуя свободному доступу к ним технического персонала; д) самовольно подключаться к абонентской телефонной линии и линии радиофикации в целях пользования услугами связи; е) совершать иные действия, которые могут причинить повреждения сооружениям связи и радиофикации (повреждать опоры и арматуру воздушных линий связи, обрывать провода, набрасывать на них посторонние предметы и другое).; Реестровый номер границы: 23.00.2.229</p>	
23:49:0402052:1507/7	37	<p>вид ограничения (обременения): ограничения прав на земельный участок, предусмотренные статьей 56 Земельного кодекса Российской Федерации; Срок действия: не установлен; реквизиты документа-основания: постановление Правительства РФ "О порядке установления охранных зон объектов электросетевого хозяйства и особых условий использования земельных участков, расположенных в границах таких зон" от 24.02.2009 № 160 выдан: Правительство РФ; Содержание ограничения (обременения): а) набрасывать на провода и опоры воздушных линий электропередачи посторонние предметы, а также</p>	



ДОКУМЕНТ ПОДПИСАН
ЭЛЕКТРОННОЙ ПОДПИСЬЮ

Сертификат: 009F0BDC181A023B64597F1E2579BEFB50


Владелец: ФЕДЕРАЛЬНАЯ СЛУЖБА ГОСУДАРСТВЕННОЙ
РЕГИСТРАЦИИ, КАДАСТРА И КАРТОГРАФИИ
Действителен: с 02.08.2024 по 26.10.2025

полное наименование должности

инициалы, фамилия


Земельный участок			
вид объекта недвижимости			
Лист № 9 раздела 4.1	Всего листов раздела 4.1: 22	Всего разделов: 8	Всего листов выписки: 205
30.05.2025г. № КУВИ-001/2025-115414627			
Кадастровый номер:		23:49:0402052:1507	

подниматься на опоры воздушных линий электропередачи; б) размещать любые объекты и предметы (материалы) в пределах созданных в соответствии с требованиями нормативно-технических документов проходов и подъездов для доступа к объектам электросетевого хозяйства, а также проводить любые работы и возводить сооружения, которые могут препятствовать доступу к объектам электросетевого хозяйства, без создания необходимых для такого доступа проходов и подъездов; в) находиться в пределах огороженной территории и помещениях распределительных устройств и подстанций, открывать двери и люки распределительных устройств и подстанций, производить переключения и подключения в электрических сетях (указанное требование не распространяется на работников, занятых выполнением разрешенных в установленном порядке работ), разводить огонь в пределах охранных зон вводных и распределительных устройств, подстанций, воздушных линий электропередачи, а также в охранных зонах кабельных линий электропередачи; г) размещать свалки; д) производить работы ударными механизмами, сбрасывать тяжести массой свыше 5 тонн, производить сброс и слив едких и коррозионных веществ и горюче-смазочных материалов (в охранных зонах подземных кабельных линий электропередачи). е) складировать или размещать хранилища любых, в том числе горюче-смазочных, материалов; ж) размещать детские и спортивные площадки, стадионы, рынки, торговые точки, полевые станы, загоны для скота, гаражи и стоянки всех видов машин и механизмов, проводить любые мероприятия, связанные с большим скоплением людей, не занятых выполнением разрешенных в установленном порядке работ (в охранных зонах воздушных линий электропередачи); з) использовать (запускать) любые летательные аппараты, в том числе воздушных змеев, спортивные модели летательных аппаратов (в охранных зонах воздушных линий электропередачи); и) бросать якоря с судов и осуществлять их проход с отданными якорями, цепями, лотами, волокушами и тралами (в охранных зонах подводных кабельных линий электропередачи); к) осуществлять проход судов с поднятыми стрелами кранов и других механизмов (в охранных зонах воздушных линий электропередачи). В пределах охранных зон без письменного решения о согласовании сетевых организаций юридическим и физическим лицам запрещаются: а) строительство, капитальный ремонт, реконструкция или снос зданий и сооружений; б) горные, взрывные, мелиоративные работы, в том числе связанные с временным затоплением земель; в) посадка и вырубка деревьев и кустарников; г) дноуглубительные, землечерпальные и погрузочно-разгрузочные работы, добыча рыбы, других водных животных и растений придонными орудиями лова, устройство водопоев, колка и заготовка льда (в охранных зонах подводных кабельных линий электропередачи); д) проход судов, у которых расстояние по вертикали от верхнего крайнего габарита с грузом или без груза до нижней точки провеса проводов переходов воздушных линий электропередачи через водоемы менее минимально допустимого расстояния, в том числе с учетом максимального уровня подъема воды при паводке; е) проезд машин и механизмов, имеющих общую высоту с грузом или без груза от поверхности дороги более 4,5 метра (в охранных зонах воздушных линий электропередачи); ж) земляные работы на глубине более 0,3 метра (на вспахиваемых землях на глубине более 0,45 метра), а также планировка грунта (в охранных зонах подземных кабельных линий электропередачи); з) полив сельскохозяйственных культур в случае,

полное наименование должности			инициалы, фамилия
	ДОКУМЕНТ ПОДПИСАН		
	ЭЛЕКТРОННОЙ ПОДПИСЬЮ		
	Сертификат: 009F0BDC181A023B64597F1E2579BEFB50		
Владелец: ФЕДЕРАЛЬНАЯ СЛУЖБА ГОСУДАРСТВЕННОЙ			
РЕГИСТРАЦИИ, КАДАСТРА И КАРТОГРАФИИ			
Действителен: с 02.08.2024 по 26.10.2025			


Земельный участок			
вид объекта недвижимости			
Лист № 10 раздела 4.1	Всего листов раздела 4.1: 22	Всего разделов: 8	Всего листов выписки: 205
30.05.2025г. № КУВИ-001/2025-115414627			
Кадастровый номер:		23:49:0402052:1507	

		если высота струи воды может составить свыше 3 метров (в охранных зонах воздушных линий электропередачи); и) полевые сельскохозяйственные работы с применением сельскохозяйственных машин и оборудования высотой более 4 метров (в охранных зонах воздушных линий электропередачи) или полевые сельскохозяйственные работы, связанные с вспашкой земли (в охранных зонах кабельных линий электропередачи).; Реестровый номер границы: 23.49.2.2163
23:49:0402052:1507/8	670	вид ограничения (обременения): ограничения прав на земельный участок, предусмотренные статьей 56 Земельного кодекса Российской Федерации; Срок действия: не установлен; реквизиты документа-основания: постановление Правительства РФ "О порядке установления охранных зон объектов электросетевого хозяйства и особых условий использования земельных участков, расположенных в границах таких зон" от 24.02.2009 № 160 выдан: Правительство РФ; Содержание ограничения (обременения): а) набрасывать на провода и опоры воздушных линий электропередачи посторонние предметы, а также подниматься на опоры воздушных линий электропередачи; б) размещать любые объекты и предметы (материалы) в пределах созданных в соответствии с требованиями нормативно-технических документов проходов и подъездов для доступа к объектам электросетевого хозяйства, а также проводить любые работы и возводить сооружения, которые могут препятствовать доступу к объектам электросетевого хозяйства, без создания необходимых для такого доступа проходов и подъездов; в) находиться в пределах огороженной территории и помещениях распределительных устройств и подстанций, открывать двери и люки распределительных устройств и подстанций, производить переключения и подключения в электрических сетях (указанное требование не распространяется на работников, занятых выполнением разрешенных в установленном порядке работ), разводить огонь в пределах охранных зон вводных и распределительных устройств, подстанций, воздушных линий электропередачи, а также в охранных зонах кабельных линий электропередачи; г) размещать свалки; д) производить работы ударными механизмами, сбрасывать тяжести массой свыше 5 тонн, производить сброс и слив едких и коррозионных веществ и горюче-смазочных материалов (в охранных зонах подземных кабельных линий электропередачи). е) складировать или размещать хранилища любых, в том числе горюче-смазочных, материалов; ж) размещать детские и спортивные площадки, стадионы, рынки, торговые точки, полевые станы, загоны для скота, гаражи и стоянки всех видов машин и механизмов, проводить любые мероприятия, связанные с большим скоплением людей, не занятых выполнением разрешенных в установленном порядке работ (в охранных зонах воздушных линий электропередачи); з) использовать (запускать) любые летательные аппараты, в том числе воздушных змеев, спортивные модели летательных аппаратов (в охранных зонах воздушных линий электропередачи); и) бросать якоря с судов и осуществлять их проход с отданными якорями, цепями, лотами, волокушами и тралами (в охранных зонах подводных кабельных линий электропередачи); к) осуществлять проход судов с поднятыми стрелами кранов и других механизмов (в охранных зонах воздушных линий электропередачи). В пределах охранных зон без письменного решения о согласовании сетевых организаций юридическим и физическим лицам запрещаются: а) строительство, капитальный ремонт, реконструкция или снос зданий и сооружений; б) горные, взрывные, мелиоративные работы, в том числе

полное наименование должности	 ДОКУМЕНТ ПОДПИСАН ЭЛЕКТРОННОЙ ПОДПИСЬЮ Сертификат: 009F0BDC181A023B64597F1E2579BEFB50 Владелец: ФЕДЕРАЛЬНАЯ СЛУЖБА ГОСУДАРСТВЕННОЙ РЕГИСТРАЦИИ, КАДАСТРА И КАРТОГРАФИИ Действителен: с 02.08.2024 по 26.10.2025	инициалы, фамилия

Земельный участок			
вид объекта недвижимости			
Лист № 11 раздела 4.1	Всего листов раздела 4.1: 22	Всего разделов: 8	Всего листов выписки: 205
30.05.2025г. № КУВИ-001/2025-115414627			
Кадастровый номер:		23:49:0402052:1507	

		<p>связанные с временным затоплением земель; в) посадка и вырубка деревьев и кустарников; г) дноуглубительные, землечерпальные и погрузочно-разгрузочные работы, добыча рыбы, других водных животных и растений придонными орудиями лова, устройство водопоев, колка и заготовка льда (в охранных зонах подводных кабельных линий электропередачи); д) проход судов, у которых расстояние по вертикали от верхнего крайнего габарита с грузом или без груза до нижней точки провеса проводов переходов воздушных линий электропередачи через водоемы менее минимально допустимого расстояния, в том числе с учетом максимального уровня подъема воды при паводке; е) проезд машин и механизмов, имеющих общую высоту с грузом или без груза от поверхности дороги более 4,5 метра (в охранных зонах воздушных линий электропередачи); ж) земляные работы на глубине более 0,3 метра (на вспахиваемых землях на глубине более 0,45 метра), а также планировка грунта (в охранных зонах подземных кабельных линий электропередачи); з) полив сельскохозяйственных культур в случае, если высота струи воды может составить свыше 3 метров (в охранных зонах воздушных линий электропередачи); и) полевые сельскохозяйственные работы с применением сельскохозяйственных машин и оборудования высотой более 4 метров (в охранных зонах воздушных линий электропередачи) или полевые сельскохозяйственные работы, связанные с вспашкой земли (в охранных зонах кабельных линий электропередачи).; Реестровый номер границы: 23.49.2.2295</p>
23:49:0402052:1507/9	36	<p>вид ограничения (обременения): ограничения прав на земельный участок, предусмотренные статьей 56 Земельного кодекса Российской Федерации; Срок действия: не установлен; реквизиты документа-основания: постановление Правительства РФ "О порядке установления охранных зон объектов электросетевого хозяйства и особых условий использования земельных участков, расположенных в границах таких зон" от 24.02.2009 № 160 выдан: Правительство РФ; Содержание ограничения (обременения): а) набрасывать на провода и опоры воздушных линий электропередачи посторонние предметы, а также подниматься на опоры воздушных линий электропередачи; б) размещать любые объекты и предметы (материалы) в пределах созданных в соответствии с требованиями нормативно-технических документов проходов и подъездов для доступа к объектам электросетевого хозяйства, а также проводить любые работы и возводить сооружения, которые могут препятствовать доступу к объектам электросетевого хозяйства, без создания необходимых для такого доступа проходов и подъездов; в) находиться в пределах огороженной территории и помещениях распределительных устройств и подстанций, открывать двери и люки распределительных устройств и подстанций, производить переключения и подключения в электрических сетях (указанное требование не распространяется на работников, занятых выполнением разрешенных в установленном порядке работ), разводить огонь в пределах охранных зон вводных и распределительных устройств, подстанций, воздушных линий электропередачи, а также в охранных зонах кабельных линий электропередачи; г) размещать свалки; д) производить работы ударными механизмами, сбрасывать тяжести массой свыше 5 тонн, производить сброс и слив едких и коррозионных веществ и горюче-смазочных материалов (в охранных зонах подземных кабельных линий электропередачи). е) складировать или размещать хранилища любых, в том числе горюче-смазочных, материалов; ж) размещать детские и спортивные площадки,</p>

полное наименование должности	 ДОКУМЕНТ ПОДПИСАН ЭЛЕКТРОННОЙ ПОДПИСЬЮ Сертификат: 009F0BDC181A023B64597F1E2579BEFB50 Владелец: ФЕДЕРАЛЬНАЯ СЛУЖБА ГОСУДАРСТВЕННОЙ РЕГИСТРАЦИИ, КАДАСТРА И КАРТОГРАФИИ Действителен: с 02.08.2024 по 26.10.2025		инициалы, фамилия

Земельный участок			
вид объекта недвижимости			
Лист № 12 раздела 4.1	Всего листов раздела 4.1: 22	Всего разделов: 8	Всего листов выписки: 205
30.05.2025г. № КУВИ-001/2025-115414627			
Кадастровый номер:		23:49:0402052:1507	
		<p>стадионы, рынки, торговые точки, полевые станы, загоны для скота, гаражи и стоянки всех видов машин и механизмов, проводить любые мероприятия, связанные с большим скоплением людей, не занятых выполнением разрешенных в установленном порядке работ (в охранных зонах воздушных линий электропередачи); з) использовать (запускать) любые летательные аппараты, в том числе воздушных змеев, спортивные модели летательных аппаратов (в охранных зонах воздушных линий электропередачи); и) бросать якоря с судов и осуществлять их проход с отданными якорями, цепями, лотами, волокушами и тралами (в охранных зонах подводных кабельных линий электропередачи); к) осуществлять проход судов с поднятыми стрелами кранов и других механизмов (в охранных зонах воздушных линий электропередачи). В пределах охранных зон без письменного решения о согласовании сетевых организаций юридическим и физическим лицам запрещаются: а) строительство, капитальный ремонт, реконструкция или снос зданий и сооружений; б) горные, взрывные, мелиоративные работы, в том числе связанные с временным затоплением земель; в) посадка и вырубка деревьев и кустарников; г) дноуглубительные, землечерпальные и погрузочно-разгрузочные работы, добыча рыбы, других водных животных и растений придонными орудиями лова, устройство водопоев, колка и заготовка льда (в охранных зонах подводных кабельных линий электропередачи); д) проход судов, у которых расстояние по вертикали от верхнего крайнего габарита с грузом или без груза до нижней точки провеса проводов переходов воздушных линий электропередачи через водоемы менее минимально допустимого расстояния, в том числе с учетом максимального уровня подъема воды при паводке; е) проезд машин и механизмов, имеющих общую высоту с грузом или без груза от поверхности дороги более 4,5 метра (в охранных зонах воздушных линий электропередачи); ж) земляные работы на глубине более 0,3 метра (на вспахиваемых землях на глубине более 0,45 метра), а также планировка грунта (в охранных зонах подземных кабельных линий электропередачи); з) полив сельскохозяйственных культур в случае, если высота струи воды может составить свыше 3 метров (в охранных зонах воздушных линий электропередачи); и) полевые сельскохозяйственные работы с применением сельскохозяйственных машин и оборудования высотой более 4 метров (в охранных зонах воздушных линий электропередачи) или полевые сельскохозяйственные работы, связанные с вспашкой земли (в охранных зонах кабельных линий электропередачи).; Реестровый номер границы: 23.49.2.2405</p>	
23:49:0402052:1507/10	214	<p>вид ограничения (обременения): ограничения прав на земельный участок, предусмотренные статьей 56 Земельного кодекса Российской Федерации; Срок действия: не установлен; реквизиты документа-основания: постановление Правительства РФ "О порядке установления охранных зон объектов электросетевого хозяйства и особых условий использования земельных участков, расположенных в границах таких зон" от 24.02.2009 № 160 выдан: Правительство РФ; Содержание ограничения (обременения): а) набрасывать на провода и опоры воздушных линий электропередачи посторонние предметы, а также подниматься на опоры воздушных линий электропередачи; б) размещать любые объекты и предметы (материалы) в пределах созданных в соответствии с требованиями нормативно-технических документов проходов и подъездов для доступа к объектам электросетевого хозяйства, а также проводить любые работы и возводить сооружения, которые могут препятствовать доступу</p>	



ДОКУМЕНТ ПОДПИСАН
ЭЛЕКТРОННОЙ ПОДПИСЬЮ

Сертификат: 009F0BDC181A023B64597F1E2579BEFB50

Владелец: ФЕДЕРАЛЬНАЯ СЛУЖБА ГОСУДАРСТВЕННОЙ
РЕГИСТРАЦИИ, КАДАСТРА И КАРТОГРАФИИ
Действителен: с 02.08.2024 по 26.10.2025

полное наименование должности

инициалы, фамилия

Земельный участок			
вид объекта недвижимости			
Лист № 13 раздела 4.1	Всего листов раздела 4.1: 22	Всего разделов: 8	Всего листов выписки: 205
30.05.2025г. № КУВИ-001/2025-115414627			
Кадастровый номер:		23:49:0402052:1507	

к объектам электросетевого хозяйства, без создания необходимых для такого доступа проходов и подъездов; в) находиться в пределах огороженной территории и помещениях распределительных устройств и подстанций, открывать двери и люки распределительных устройств и подстанций, производить переключения и подключения в электрических сетях (указанное требование не распространяется на работников, занятых выполнением разрешенных в установленном порядке работ), разводить огонь в пределах охранных зон вводных и распределительных устройств, подстанций, воздушных линий электропередачи, а также в охранных зонах кабельных линий электропередачи; г) размещать свалки; д) производить работы ударными механизмами, сбрасывать тяжести массой свыше 5 тонн, производить сброс и слив едких и коррозионных веществ и горюче-смазочных материалов (в охранных зонах подземных кабельных линий электропередачи). е) складировать или размещать хранилища любых, в том числе горюче-смазочных, материалов; ж) размещать детские и спортивные площадки, стадионы, рынки, торговые точки, полевые станы, загоны для скота, гаражи и стоянки всех видов машин и механизмов, проводить любые мероприятия, связанные с большим скоплением людей, не занятых выполнением разрешенных в установленном порядке работ (в охранных зонах воздушных линий электропередачи); з) использовать (запускать) любые летательные аппараты, в том числе воздушных змеев, спортивные модели летательных аппаратов (в охранных зонах воздушных линий электропередачи); и) бросать якоря с судов и осуществлять их проход с отданными якорями, цепями, лотами, волокушами и тралами (в охранных зонах подводных кабельных линий электропередачи); к) осуществлять проход судов с поднятыми стрелами кранов и других механизмов (в охранных зонах воздушных линий электропередачи). В пределах охранных зон без письменного решения о согласовании сетевых организаций юридическим и физическим лицам запрещаются: а) строительство, капитальный ремонт, реконструкция или снос зданий и сооружений; б) горные, взрывные, мелиоративные работы, в том числе связанные с временным затоплением земель; в) посадка и вырубка деревьев и кустарников; г) дноуглубительные, землечерпальные и погрузочно-разгрузочные работы, добыча рыбы, других водных животных и растений придонными орудиями лова, устройство водопоев, колка и заготовка льда (в охранных зонах подводных кабельных линий электропередачи); д) проход судов, у которых расстояние по вертикали от верхнего крайнего габарита с грузом или без груза до нижней точки провеса проводов переходов воздушных линий электропередачи через водоемы менее минимально допустимого расстояния, в том числе с учетом максимального уровня подъема воды при паводке; е) проезд машин и механизмов, имеющих общую высоту с грузом или без груза от поверхности дороги более 4,5 метра (в охранных зонах воздушных линий электропередачи); ж) земляные работы на глубине более 0,3 метра (на вспахиваемых землях на глубине более 0,45 метра), а также планировка грунта (в охранных зонах подземных кабельных линий электропередачи); з) полив сельскохозяйственных культур в случае, если высота струи воды может составить свыше 3 метров (в охранных зонах воздушных линий электропередачи); и) полевые сельскохозяйственные работы с применением сельскохозяйственных машин и оборудования высотой более 4 метров (в охранных зонах воздушных линий электропередачи) или полевые сельскохозяйственные работы, связанные с вспашкой земли (в охранных



ДОКУМЕНТ ПОДПИСАН
ЭЛЕКТРОННОЙ ПОДПИСЬЮ

Сертификат: 009F0BDC181A023B64597F1E2579BEFB50


Владелец: ФЕДЕРАЛЬНАЯ СЛУЖБА ГОСУДАРСТВЕННОЙ
РЕГИСТРАЦИИ, КАДАСТРА И КАРТОГРАФИИ
Действителен: с 02.08.2024 по 26.10.2025

полное наименование должности

инициалы, фамилия


Земельный участок			
вид объекта недвижимости			
Лист № 14 раздела 4.1	Всего листов раздела 4.1: 22	Всего разделов: 8	Всего листов выписки: 205
30.05.2025г. № КУВИ-001/2025-115414627			
Кадастровый номер:		23:49:0402052:1507	

		зонах кабельных линий электропередачи).; Реестровый номер границы: 23.49.2.2679
23:49:0402052:1507/11	38	<p>вид ограничения (обременения): ограничения прав на земельный участок, предусмотренные статьей 56 Земельного кодекса Российской Федерации; Срок действия: не установлен; реквизиты документа-основания: постановление Правительства РФ "О порядке установления охранных зон объектов электросетевого хозяйства и особых условий использования земельных участков, расположенных в границах таких зон" от 24.02.2009 № 160 выдан: Правительство РФ; Содержание ограничения (обременения): а) набрасывать на провода и опоры воздушных линий электропередачи посторонние предметы, а также подниматься на опоры воздушных линий электропередачи; б) размещать любые объекты и предметы (материалы) в пределах созданных в соответствии с требованиями нормативно-технических документов проходов и подъездов для доступа к объектам электросетевого хозяйства, а также проводить любые работы и возводить сооружения, которые могут препятствовать доступу к объектам электросетевого хозяйства, без создания необходимых для такого доступа проходов и подъездов; в) находиться в пределах огороженной территории и помещениях распределительных устройств и подстанций, открывать двери и люки распределительных устройств и подстанций, производить переключения и подключения в электрических сетях (указанное требование не распространяется на работников, занятых выполнением разрешенных в установленном порядке работ), разводить огонь в пределах охранных зон вводных и распределительных устройств, подстанций, воздушных линий электропередачи, а также в охранных зонах кабельных линий электропередачи; г) размещать свалки; д) производить работы ударными механизмами, сбрасывать тяжести массой свыше 5 тонн, производить сброс и слив едких и коррозионных веществ и горюче-смазочных материалов (в охранных зонах подземных кабельных линий электропередачи). е) складировать или размещать хранилища любых, в том числе горюче-смазочных, материалов; ж) размещать детские и спортивные площадки, стадионы, рынки, торговые точки, полевые станы, загоны для скота, гаражи и стоянки всех видов машин и механизмов, проводить любые мероприятия, связанные с большим скоплением людей, не занятых выполнением разрешенных в установленном порядке работ (в охранных зонах воздушных линий электропередачи); з) использовать (запускать) любые летательные аппараты, в том числе воздушных змеев, спортивные модели летательных аппаратов (в охранных зонах воздушных линий электропередачи); и) бросать якоря с судов и осуществлять их проход с отданными якорями, цепями, лотами, волокушами и тралами (в охранных зонах подводных кабельных линий электропередачи); к) осуществлять проход судов с поднятыми стрелами кранов и других механизмов (в охранных зонах воздушных линий электропередачи). В пределах охранных зон без письменного решения о согласовании сетевых организаций юридическим и физическим лицам запрещаются: а) строительство, капитальный ремонт, реконструкция или снос зданий и сооружений; б) горные, взрывные, мелиоративные работы, в том числе связанные с временным затоплением земель; в) посадка и вырубка деревьев и кустарников; г) дноуглубительные, землечерпальные и погрузочно-разгрузочные работы, добыча рыбы, других водных животных и растений придонными орудиями лова, устройство водопоев, колка и заготовка льда (в охранных зонах подводных кабельных линий электропередачи); д)</p>

			ДОКУМЕНТ ПОДПИСАН ЭЛЕКТРОННОЙ ПОДПИСЬЮ		
		Сертификат: 009F0BDC181A023B64597F1E2579BEFB50			
		Владелец: ФЕДЕРАЛЬНАЯ СЛУЖБА ГОСУДАРСТВЕННОЙ РЕГИСТРАЦИИ, КАДАСТРА И КАРТОГРАФИИ			
		Действителен: с 02.08.2024 по 26.10.2025			
полное наименование должности				инициалы, фамилия	

Земельный участок			
вид объекта недвижимости			
Лист № 15 раздела 4.1	Всего листов раздела 4.1: 22	Всего разделов: 8	Всего листов выписки: 205
30.05.2025г. № КУВИ-001/2025-115414627			
Кадастровый номер:		23:49:0402052:1507	

		<p>проход судов, у которых расстояние по вертикали от верхнего крайнего габарита с грузом или без груза до нижней точки провеса проводов переходов воздушных линий электропередачи через водоемы менее минимально допустимого расстояния, в том числе с учетом максимального уровня подъема воды при паводке; е) проезд машин и механизмов, имеющих общую высоту с грузом или без груза от поверхности дороги более 4,5 метра (в охранных зонах воздушных линий электропередачи); ж) земляные работы на глубине более 0,3 метра (на вспахиваемых землях на глубине более 0,45 метра), а также планировка грунта (в охранных зонах подземных кабельных линий электропередачи); з) полив сельскохозяйственных культур в случае, если высота струи воды может составить свыше 3 метров (в охранных зонах воздушных линий электропередачи); и) полевые сельскохозяйственные работы с применением сельскохозяйственных машин и оборудования высотой более 4 метров (в охранных зонах воздушных линий электропередачи) или полевые сельскохозяйственные работы, связанные с вспашкой земли (в охранных зонах кабельных линий электропередачи).; Реестровый номер границы: 23.49.2.3853</p>
23:49:0402052:1507/12	385	<p>вид ограничения (обременения): ограничения прав на земельный участок, предусмотренные статьей 56 Земельного кодекса Российской Федерации; Срок действия: не установлен; реквизиты документа-основания: постановление Правительства РФ "О порядке установления охранных зон объектов электросетевого хозяйства и особых условий использования земельных участков, расположенных в границах таких зон" от 24.02.2009 № 160 выдан: Правительство РФ; Содержание ограничения (обременения): а) набрасывать на провода и опоры воздушных линий электропередачи посторонние предметы, а также подниматься на опоры воздушных линий электропередачи; б) размещать любые объекты и предметы (материалы) в пределах созданных в соответствии с требованиями нормативно-технических документов проходов и подъездов для доступа к объектам электросетевого хозяйства, а также проводить любые работы и возводить сооружения, которые могут препятствовать доступу к объектам электросетевого хозяйства, без создания необходимых для такого доступа проходов и подъездов; в) находиться в пределах огороженной территории и помещениях распределительных устройств и подстанций, открывать двери и люки распределительных устройств и подстанций, производить переключения и подключения в электрических сетях (указанное требование не распространяется на работников, занятых выполнением разрешенных в установленном порядке работ), разводить огонь в пределах охранных зон вводных и распределительных устройств, подстанций, воздушных линий электропередачи, а также в охранных зонах кабельных линий электропередачи; г) размещать свалки; д) производить работы ударными механизмами, сбрасывать тяжести массой свыше 5 тонн, производить сброс и слив едких и коррозионных веществ и горюче-смазочных материалов (в охранных зонах подземных кабельных линий электропередачи). е) складировать или размещать хранилища любых, в том числе горюче-смазочных, материалов; ж) размещать детские и спортивные площадки, стадионы, рынки, торговые точки, полевые станы, загоны для скота, гаражи и стоянки всех видов машин и механизмов, проводить любые мероприятия, связанные с большим скоплением людей, не занятых выполнением разрешенных в установленном порядке работ (в охранных зонах воздушных линий электропередачи); з) использовать (запускать) любые летательные</p>

полное наименование должности	 ДОКУМЕНТ ПОДПИСАН ЭЛЕКТРОННОЙ ПОДПИСЬЮ Сертификат: 009F0BDC181A023B64597F1E2579BEFB50 Владелец: ФЕДЕРАЛЬНАЯ СЛУЖБА ГОСУДАРСТВЕННОЙ РЕГИСТРАЦИИ, КАДАСТРА И КАРТОГРАФИИ Действителен: с 02.08.2024 по 26.10.2025	инициалы, фамилия

Земельный участок			
вид объекта недвижимости			
Лист № 16 раздела 4.1	Всего листов раздела 4.1: 22	Всего разделов: 8	Всего листов выписки: 205
30.05.2025г. № КУВИ-001/2025-115414627			
Кадастровый номер:		23:49:0402052:1507	
		<p>аппараты, в том числе воздушных змеев, спортивные модели летательных аппаратов (в охранных зонах воздушных линий электропередачи); и) бросать якоря с судов и осуществлять их проход с отданными якорями, цепями, лотами, волокушами и тралами (в охранных зонах подводных кабельных линий электропередачи); к) осуществлять проход судов с поднятыми стрелами кранов и других механизмов (в охранных зонах воздушных линий электропередачи). В пределах охранных зон без письменного решения о согласовании сетевых организаций юридическим и физическим лицам запрещаются: а) строительство, капитальный ремонт, реконструкция или снос зданий и сооружений; б) горные, взрывные, мелиоративные работы, в том числе связанные с временным затоплением земель; в) посадка и вырубка деревьев и кустарников; г) дноуглубительные, землечерпальные и погрузочно-разгрузочные работы, добыча рыбы, других водных животных и растений придонными орудиями лова, устройство водопоев, колка и заготовка льда (в охранных зонах подводных кабельных линий электропередачи); д) проход судов, у которых расстояние по вертикали от верхнего крайнего габарита с грузом или без груза до нижней точки провеса проводов переходов воздушных линий электропередачи через водоемы менее минимально допустимого расстояния, в том числе с учетом максимального уровня подъема воды при паводке; е) проезд машин и механизмов, имеющих общую высоту с грузом или без груза от поверхности дороги более 4,5 метра (в охранных зонах воздушных линий электропередачи); ж) земляные работы на глубине более 0,3 метра (на вспахиваемых землях на глубине более 0,45 метра), а также планировка грунта (в охранных зонах подземных кабельных линий электропередачи); з) полив сельскохозяйственных культур в случае, если высота струи воды может составить свыше 3 метров (в охранных зонах воздушных линий электропередачи); и) полевые сельскохозяйственные работы с применением сельскохозяйственных машин и оборудования высотой более 4 метров (в охранных зонах воздушных линий электропередачи) или полевые сельскохозяйственные работы, связанные с вспашкой земли (в охранных зонах кабельных линий электропередачи).; Реестровый номер границы: 23.49.2.4183</p>	
23:49:0402052:1507/13	38	<p>вид ограничения (обременения): ограничения прав на земельный участок, предусмотренные статьей 56 Земельного кодекса Российской Федерации; Срок действия: не установлен; реквизиты документа-основания: постановление Правительства РФ "О порядке установления охранных зон объектов электросетевого хозяйства и особых условий использования земельных участков, расположенных в границах таких зон" от 24.02.2009 № 160 выдан: Правительство РФ; Содержание ограничения (обременения): а) набрасывать на провода и опоры воздушных линий электропередачи посторонние предметы, а также подниматься на опоры воздушных линий электропередачи; б) размещать любые объекты и предметы (материалы) в пределах созданных в соответствии с требованиями нормативно-технических документов проходов и подъездов для доступа к объектам электросетевого хозяйства, а также проводить любые работы и возводить сооружения, которые могут препятствовать доступу к объектам электросетевого хозяйства, без создания необходимых для такого доступа проходов и подъездов; в) находиться в пределах огороженной территории и помещениях распределительных устройств и подстанций, открывать двери и люки распределительных устройств и подстанций, производить переключения и подключения в электрических сетях (указанное</p>	



ДОКУМЕНТ ПОДПИСАН
ЭЛЕКТРОННОЙ ПОДПИСЬЮ


Сертификат: 009F0BDC181A023B64597F1E2579BEFB50

Владелец: ФЕДЕРАЛЬНАЯ СЛУЖБА ГОСУДАРСТВЕННОЙ
РЕГИСТРАЦИИ, КАДАСТРА И КАРТОГРАФИИ
Действителен: с 02.08.2024 по 26.10.2025

полное наименование должности

инициалы, фамилия

Земельный участок			
вид объекта недвижимости			
Лист № 17 раздела 4.1	Всего листов раздела 4.1: 22	Всего разделов: 8	Всего листов выписки: 205
30.05.2025г. № КУВИ-001/2025-115414627			
Кадастровый номер:		23:49:0402052:1507	
		<p>требование не распространяется на работников, занятых выполнением разрешенных в установленном порядке работ), разводить огонь в пределах охранных зон вводных и распределительных устройств, подстанций, воздушных линий электропередачи, а также в охранных зонах кабельных линий электропередачи; г) размещать свалки; д) производить работы ударными механизмами, сбрасывать тяжести массой свыше 5 тонн, производить сброс и слив едких и коррозионных веществ и горюче-смазочных материалов (в охранных зонах подземных кабельных линий электропередачи). е) складировать или размещать хранилища любых, в том числе горюче-смазочных, материалов; ж) размещать детские и спортивные площадки, стадионы, рынки, торговые точки, полевые станы, загоны для скота, гаражи и стоянки всех видов машин и механизмов, проводить любые мероприятия, связанные с большим скоплением людей, не занятых выполнением разрешенных в установленном порядке работ (в охранных зонах воздушных линий электропередачи); з) использовать (запускать) любые летательные аппараты, в том числе воздушных змеев, спортивные модели летательных аппаратов (в охранных зонах воздушных линий электропередачи); и) бросать якоря с судов и осуществлять их проход с отданными якорями, цепями, лотами, волокушами и тралами (в охранных зонах подводных кабельных линий электропередачи); к) осуществлять проход судов с поднятыми стрелами кранов и других механизмов (в охранных зонах воздушных линий электропередачи). В пределах охранных зон без письменного решения о согласовании сетевых организаций юридическим и физическим лицам запрещаются: а) строительство, капитальный ремонт, реконструкция или снос зданий и сооружений; б) горные, взрывные, мелиоративные работы, в том числе связанные с временным затоплением земель; в) посадка и вырубка деревьев и кустарников; г) дноуглубительные, землечерпальные и погрузочно-разгрузочные работы, добыча рыбы, других водных животных и растений придонными орудиями лова, устройство водопоев, колка и заготовка льда (в охранных зонах подводных кабельных линий электропередачи); д) проход судов, у которых расстояние по вертикали от верхнего крайнего габарита с грузом или без груза до нижней точки провеса проводов переходов воздушных линий электропередачи через водоемы менее минимально допустимого расстояния, в том числе с учетом максимального уровня подъема воды при паводке; е) проезд машин и механизмов, имеющих общую высоту с грузом или без груза от поверхности дороги более 4,5 метра (в охранных зонах воздушных линий электропередачи); ж) земляные работы на глубине более 0,3 метра (на вспахиваемых землях на глубине более 0,45 метра), а также планировка грунта (в охранных зонах подземных кабельных линий электропередачи); з) полив сельскохозяйственных культур в случае, если высота струи воды может составить свыше 3 метров (в охранных зонах воздушных линий электропередачи); и) полевые сельскохозяйственные работы с применением сельскохозяйственных машин и оборудования высотой более 4 метров (в охранных зонах воздушных линий электропередачи) или полевые сельскохозяйственные работы, связанные с вспашкой земли (в охранных зонах кабельных линий электропередачи).; Реестровый номер границы: 23.49.2.4233</p>	
23:49:0402052:1507/14	1414	<p>вид ограничения (обременения): ограничения прав на земельный участок, предусмотренные статьей 56 Земельного кодекса Российской Федерации; Срок действия: не установлен; реквизиты документа-основания: описание местоположения границ от</p>	

		ДОКУМЕНТ ПОДПИСАН ЭЛЕКТРОННОЙ ПОДПИСЬЮ	
Сертификат: 009F0BDC181A023B64597F1E2579BEFB50			
Владелец: ФЕДЕРАЛЬНАЯ СЛУЖБА ГОСУДАРСТВЕННОЙ РЕГИСТРАЦИИ, КАДАСТРА И КАРТОГРАФИИ			
Действителен: с 02.08.2024 по 26.10.2025			
полное наименование должности		инициалы, фамилия	

Земельный участок			
вид объекта недвижимости			
Лист № 18 раздела 4.1	Всего листов раздела 4.1: 22	Всего разделов: 8	Всего листов выписки: 205
30.05.2025г. № КУВИ-001/2025-115414627			
Кадастровый номер:		23:49:0402052:1507	
		11.06.2019 № б/н выдан: -; Содержание ограничения (обременения): В границах санитарно-защитной зоны не допускается использования земельных участков в целях: а) размещения жилой застройки, объектов образовательного и медицинского назначения, спортивных сооружений открытого типа, организаций отдыха детей и их оздоровления, зон рекреационного назначения и для ведения дачного хозяйства и садоводства; б) размещения объектов для производства и хранения лекарственных средств, объектов пищевых отраслей промышленности, оптовых складов продовольственного сырья и пищевой продукции, комплексов водопроводных сооружений для подготовки и хранения питьевой воды, использования земельных участков в целях производства, хранения и переработки сельскохозяйственной продукции, предназначенной для дальнейшего использования в качестве пищевой продукции, если химическое, физическое и (или) биологическое воздействие объекта, в отношении которого установлена санитарно-защитная зона, приведет к нарушению качества и безопасности таких средств, сырья, воды и продукции в соответствии с установленными к ним требованиями.; Реестровый номер границы: 23.49.2.4579	
23:49:0402052:1507/15	387	вид ограничения (обременения): ограничения прав на земельный участок, предусмотренные статьей 56 Земельного кодекса Российской Федерации; Срок действия: не установлен; реквизиты документа-основания: о порядке установления охранных зон объектов электросетевого хозяйства и особых условий использования земельных участков, расположенных в границах таких зон от 24.02.2009 № 160 выдан: Правительство Российской Федерации; Содержание ограничения (обременения): Охранные зоны устанавливаются вдоль подземных кабельных линий электропередачи - в виде части поверхности участка земли, расположенного под ней участка недр (на глубину, соответствующую глубине прокладки кабельных линий электропередачи), ограниченной параллельными вертикальными плоскостями, отстоящими по обе стороны линии электропередачи от крайних кабелей на расстоянии 1 метра (при прохождении кабельных линий напряжением до 1 киловольта в городах под тротуарами - на 0,6 метра в сторону зданий и сооружений и на 1 метр в сторону проезжей части улицы). В охранных зонах запрещается осуществлять любые действия, которые могут нарушить безопасную работу объектов электросетевого хозяйства, в том числе привести к их повреждению или уничтожению, и (или) повлечь причинение вреда жизни, здоровью граждан и имуществу физических или юридических лиц, а также повлечь нанесение экологического ущерба и возникновение пожаров, в том числе: а) набрасывать на провода и опоры воздушных линий электропередачи посторонние предметы, а также подниматься на опоры воздушных линий электропередачи; б) размещать любые объекты и предметы (материалы) в пределах созданных в соответствии с требованиями нормативно-технических документов проходов и подъездов для доступа к объектам электросетевого хозяйства, а также проводить любые работы и возводить сооружения, которые могут препятствовать доступу к объектам электросетевого хозяйства, без создания необходимых для такого доступа проходов и подъездов; в) находиться в пределах огороженной территории и помещениях распределительных устройств и подстанций, открывать двери и люки распределительных устройств и подстанций, производить переключения и подключения в электрических сетях (указанное требование не распространяется на работников, занятых выполнением разрешенных в установленном порядке работ), разводить огонь в	



ДОКУМЕНТ ПОДПИСАН
ЭЛЕКТРОННОЙ ПОДПИСЬЮ

Сертификат: 009F0BDC181A023B64597F1E2579BEFB50

Владелец: ФЕДЕРАЛЬНАЯ СЛУЖБА ГОСУДАРСТВЕННОЙ
РЕГИСТРАЦИИ, КАДАСТРА И КАРТОГРАФИИ
Действителен: с 02.08.2024 по 26.10.2025

полное наименование должности

инициалы, фамилия

Земельный участок			
вид объекта недвижимости			
Лист № 19 раздела 4.1	Всего листов раздела 4.1: 22	Всего разделов: 8	Всего листов выписки: 205

30.05.2025г. № КУВИ-001/2025-115414627

Кадастровый номер:

23:49:0402052:1507

		пределах охранных зон вводных и распределительных устройств, подстанций, воздушных линий электропередачи, а также в охранных зонах кабельных линий электропередачи; г) размещать свалки; д) производить работы ударными механизмами, сбрасывать тяжести массой свыше 5 тонн, производить сброс и слив едких и коррозионных веществ и горюче-смазочных материалов (в охранных зонах подземных кабельных линий электропередачи).; Реестровый номер границы: 23:49-6.4924; Вид объекта реестра границ: Зона с особыми условиями использования территории; Вид зоны по документу: Охранная зона кабельной линии электропередачи "КЛ 10 КВ ОТ ТП А-5-А-32"; Тип зоны: Охранная зона инженерных коммуникаций; Индекс: Краснодарский край, муниципальное образование городской округ город-курорт Сочи, г. Сочи, Адлерский район
23:49:0402052:1507/16	114	вид ограничения (обременения): ограничения прав на земельный участок, предусмотренные статьей 56 Земельного кодекса Российской Федерации; Срок действия: не установлен; реквизиты документа-основания: постановление «О порядке установления охранных зон объектов электросетевого хозяйства и особых условий использования земельных участков, расположенных в границах таких зон» от 24.02.2009 № 160 выдан: Правительство РФ; Содержание ограничения (обременения): Охранная зона устанавливается вдоль воздушных линий электропередачи - в виде части поверхности участка земли и воздушного пространства, ограниченной параллельными вертикальными плоскостями, отстоящими по обе стороны линии электропередачи от крайних при неотклоненном их положении на расстоянии 2 м. В охранных зонах запрещается осуществлять любые действия, которые могут нарушить безопасную работу объектов электросетевого хозяйства, в том числе привести к их повреждению или уничтожению, и (или) повлечь причинение вреда жизни, здоровью граждан и имуществу физических или юридических лиц, а также повлечь нанесение экологического ущерба и возникновение пожаров, в том числе: 1) набрасывать на провода и опоры воздушных линий электропередачи посторонние предметы, а также подниматься на опоры воздушных линий электропередачи; 2) размещать любые объекты и предметы (материалы) в пределах созданных в соответствии с требованиями нормативно-технических документов проходов и подъездов для доступа к объектам электросетевого хозяйства, а также проводить любые работы и возводить сооружения, которые могут препятствовать доступу к объектам электросетевого хозяйства, без создания необходимых для такого доступа проходов и подъездов; 3) находиться в пределах огороженной территории и помещениях распределительных устройств и подстанций, открывать двери и люки распределительных устройств и подстанций, производить переключения и подключения в электрических сетях (указанное требование не распространяется на работников, занятых выполнением разрешенных в установленном порядке работ), разводить огонь в пределах охранных зон вводных и распределительных устройств, подстанций, воздушных линий электропередачи, а также в охранных зонах кабельных линий электропередачи; 4) размещать свалки; 5) складировать или размещать хранилища любых, в том числе горюче-смазочных, материалов; 6) размещать детские и спортивные площадки, стадионы, рынки, торговые точки, полевые станы, загоны для скота, гаражи и стоянки всех видов машин и механизмов, за исключением гаражей-стоянок автомобилей, принадлежащих физическим лицам, проводить любые мероприятия, связанные с большим скоплением людей, не занятых



ДОКУМЕНТ ПОДПИСАН
ЭЛЕКТРОННОЙ ПОДПИСЬЮ

Сертификат: 009F0BDC181A023B64597F1E2579BEFB50

Владелец: ФЕДЕРАЛЬНАЯ СЛУЖБА ГОСУДАРСТВЕННОЙ
РЕГИСТРАЦИИ, КАДАСТРА И КАРТОГРАФИИ
Действителен: с 02.08.2024 по 26.10.2025

полное наименование должности

инициалы, фамилия

Земельный участок			
вид объекта недвижимости			
Лист № 20 раздела 4.1	Всего листов раздела 4.1: 22	Всего разделов: 8	Всего листов выписки: 205
30.05.2025г. № КУВИ-001/2025-115414627			
Кадастровый номер:		23:49:0402052:1507	
		выполнением разрешенных в установленном порядке работ;использовать (запускать) любые летательные аппараты, в том числе воздушных змеев, спортивные модели летательных аппаратов В пределах охранных зон без письменного решения о согласовании сетевых организаций юридическим и физическим лицам запрещаются: 7) строительство, капитальный ремонт, реконструкция или снос зданий и сооружений; 8) горные, взрывные, мелиоративные работы, в том числе связанные с временным затоплением земель; 9) посадка и вырубка деревьев и кустарников; 10) проезд машин и механизмов, имеющих общую высоту с грузом или без груза от поверхности дороги более 4,5 метра; 11) полив сельскохозяйственных культур в случае, если высота струи воды может составить свыше 3 метров; 12) полевые сельскохозяйственные работы с применением сельскохозяйственных машин и оборудования высотой более 4 метров.; Реестровый номер границы: 23:49-6.6645; Вид объекта реестра границ: Зона с особыми условиями использования территории; Вид зоны по документу: Охранная зона электросетевого хозяйства ВЛ 0.4 кВ ОТ ТП А-5; Тип зоны: Охранная зона инженерных коммуникаций; Номер: 20695; Индекс: Краснодарский край, Сочи г., Адлерский район	
	Весь	вид ограничения (обременения): ограничения прав на земельный участок, предусмотренные статьей 56 Земельного кодекса Российской Федерации; Срок действия: не установлен; реквизиты документа-основания: постановление Правительства Российской Федерации от 05.05.2014 № 405 выдан: Правительство Российской Федерации; Содержание ограничения (обременения): В соответствии с пунктом 11 Постановления Правительства РФ от 05.05.2014 N 405 "Об установлении запретных и иных зон с особыми условиями использования земель для обеспечения функционирования военных объектов Вооруженных Сил Российской Федерации, других войск, воинских формирований и органов, выполняющих задачи в области обороны страны" на территории зоны охраняемого военного объекта строительство объектов капитального строительства, ввод в эксплуатацию оборудования, создающего искусственные, в том числе индустриальные, радиопомехи, а также размещение и эксплуатация стационарного или переносного приемо-передающего оборудования с мощностью передатчиков более 5 Вт осуществляются исключительно по согласованию с федеральным органом исполнительной власти (федеральным государственным органом), в ведении которого находится военный объект. При этом параметры электромагнитной совместимости оборудования, создающего радиопомехи военному объекту, определяются по внешней границе зоны охраняемого военного объекта. На территории зоны охраняемого военного объекта не допускается ликвидация дорог и переправ, а также осушение и отведение русел рек.; Реестровый номер границы: 23.49.2.4600	
	Весь	вид ограничения (обременения): ограничения прав на земельный участок, предусмотренные статьей 56 Земельного кодекса Российской Федерации; Срок действия: не установлен; реквизиты документа-основания: постановление Правительства Российской Федерации от 05.05.2014 № 405 выдан: Правительство Российской Федерации; описание местоположения границ от 09.12.2019 № бн выдан: Федеральное Государственное бюджетное учреждение «Федеральной кадастровой палаты Федеральной службы Государственной регистрации, кадастра и картографии»; выписка из протокола закрытой части заседания	



ДОКУМЕНТ ПОДПИСАН
ЭЛЕКТРОННОЙ ПОДПИСЬЮ

Сертификат: 009F0BDC181A023B64597F1E2579BEFB50

Владелец: ФЕДЕРАЛЬНАЯ СЛУЖБА ГОСУДАРСТВЕННОЙ
РЕГИСТРАЦИИ, КАДАСТРА И КАРТОГРАФИИ
Действителен: с 02.08.2024 по 26.10.2025

полное наименование должности

инициалы, фамилия

Земельный участок			
вид объекта недвижимости			
Лист № 21 раздела 4.1	Всего листов раздела 4.1: 22	Всего разделов: 8	Всего листов выписки: 205
30.05.2025г. № КУВИ-001/2025-115414627			
Кадастровый номер:		23:49:0402052:1507	

		<p>межведоственной комиссии по определению необходимости установления зон с особыми условиями использования земель в отношении военных объектов Вооруженных Сил Российской Федерации, других войск, воинских формирований и органов, выполняющих задачи в области обороны страны от 07.12.2018 № 1 выдан: Комиссия по определению необходимости установления зон с особыми условиями использования земель в отношении военных объектов Вооруженных Сил Российской Федерации, других войск, воинских формирований и органов, выполняющих задачи в области обороны страны; выписка из распоряжения "Об установлении зоны охраняемого военного объекта" от 22.06.2018 № 23с выдан: Федеральная служба безопасности Российской Федерации; доверенность от 25.11.2019 № 4/325 выдан: ФСБ РОССИИ; Содержание ограничения (обременения): В соответствии с пунктом 11 Постановления Правительства РФ от 05.05.2014 N 405 "Об установлении запретных и иных зон с особыми условиями использования земель для обеспечения функционирования военных объектов Вооруженных Сил Российской Федерации, других войск, воинских формирований и органов, выполняющих задачи в области обороны страны" на территории зоны охраняемого военного объекта строительство объектов капитального строительства, ввод в эксплуатацию оборудования, создающего искусственные, в том числе индустриальные, радиопомехи, а также размещение и эксплуатация стационарного или переносного приемо-передающего оборудования с мощностью передатчиков более 5 Вт осуществляются исключительно по согласованию с федеральным органом исполнительной власти (федеральным государственным органом), в ведении которого находится военный объект. При этом параметры электромагнитной совместимости оборудования, создающего радиопомехи военному объекту, определяются по внешней границе зоны охраняемого военного объекта. На территории зоны охраняемого военного объекта не допускается ликвидация дорог и переправ, а также осушение и отведение русел рек.; Реестровый номер границы: 23:49-6.3934; Вид объекта реестра границ: Зона с особыми условиями использования территории; Вид зоны по документу: Зона охраняемого военного объекта ФГКУ «Войсковая часть 03110»; Тип зоны: Зона размещения военных объектов; Номер: бн; Индекс: Краснодарский край, Адлерский район, г. Сочи</p>
	Весь	<p>вид ограничения (обременения): ограничения прав на земельный участок, предусмотренные статьей 56 Земельного кодекса Российской Федерации; Срок действия: не установлен; реквизиты документа-основания: приказ Министерства транспорта Российской Федерации Федерального агентства воздушного транспорта (Росавиация) «Об установлении приаэродромной территории аэродрома гражданской авиации Сочи» от 02.05.2024 № 438-П выдан: Министерство транспорта Российской Федерации Федеральное агентство воздушного транспорта (Росавиация); Содержание ограничения (обременения): 1. В границах шестой подзоны запрещается размещать объекты, способствующие привлечению и массовому скоплению птиц. 2. Допускается размещать в границах шестой подзоны объекты по обращению с твердыми коммунальными отходами, пищевыми и биологическими отходами в случае наличия заключения по результатам орнитологического исследования на предмет отсутствия факторов, способствующих привлечению и массовому скоплению птиц, и (или) достаточности мер защиты указанных объектов от привлечения и массового скопления птиц, проведенного в соответствии с пунктом 1(4) Положения.; Реестровый</p>



ДОКУМЕНТ ПОДПИСАН
ЭЛЕКТРОННОЙ ПОДПИСЬЮ

Сертификат: 009F0BDC181A023B64597F1E2579BEFB50

Владелец: ФЕДЕРАЛЬНАЯ СЛУЖБА ГОСУДАРСТВЕННОЙ
РЕГИСТРАЦИИ, КАДАСТРА И КАРТОГРАФИИ
Действителен: с 02.08.2024 по 26.10.2025

полное наименование должности

инициалы, фамилия

Земельный участок			
вид объекта недвижимости			
Лист № 22 раздела 4.1	Всего листов раздела 4.1: 22	Всего разделов: 8	Всего листов выписки: 205
30.05.2025г. № КУВИ-001/2025-115414627			
Кадастровый номер:		23:49:0402052:1507	
		номер границы: 23:49-6.8941; Вид объекта реестра границ: Зона с особыми условиями использования территории; Вид зоны по документу: Шестая подзона приаэродромной территории аэродрома гражданской авиации Сочи; Тип зоны: Приаэродромная территория; Индекс: Краснодарский край, ф.т Сириус, Краснодарский край, городской округ город-курорт Сочи	
	Весь	<p>вид ограничения (обременения): ограничения прав на земельный участок, предусмотренные статьей 56 Земельного кодекса Российской Федерации; Срок действия: не установлен; реквизиты документа-основания: приказ Министерства транспорта Российской Федерации Федерального агентства воздушного транспорта (Росавиация) «Об установлении приаэродромной территории аэродрома гражданской авиации Сочи» от 02.05.2024 № 438-П выдан: Министерство транспорта Российской Федерации Федеральное агентство воздушного транспорта (Росавиация); Содержание ограничения (обременения): Приаэродромная территория аэродрома гражданской авиации Сочи является зоной с особыми условиями использования территорий. В соответствии с требованиями Воздушного кодекса Российской Федерации и Федерального закона от 1 июля 2017 г. № 135-ФЗ «О внесении изменений в отдельные законодательные акты Российской Федерации в части совершенствования порядка установления и использования приаэродромной территории и санитарно-защитной зоны» (далее – Федеральный закон № 135-ФЗ) на приаэродромной территории аэродрома гражданской авиации Сочи установлены ограничения использования объектов недвижимости и осуществления деятельности.; Реестровый номер границы: 23:00-6.1085; Вид объекта реестра границ: Зона с особыми условиями использования территории; Вид зоны по документу: Приаэродромная территория аэродрома гражданской авиации Сочи; Тип зоны: Приаэродромная территория; Индекс: Краснодарский край, городской округ город-курорт Сочи, Краснодарский край, ф.т Сириус</p>	

полное наименование должности	 ДОКУМЕНТ ПОДПИСАН ЭЛЕКТРОННОЙ ПОДПИСЬЮ Сертификат: 009F0BDC181A023B64597F1E2579BEFB50 Владелец: ФЕДЕРАЛЬНАЯ СЛУЖБА ГОСУДАРСТВЕННОЙ РЕГИСТРАЦИИ, КАДАСТРА И КАРТОГРАФИИ Действителен: с 02.08.2024 по 26.10.2025	инициалы, фамилия

Выписка из Единого государственного реестра недвижимости об объекте недвижимости
Сведения о частях земельного участка

Земельный участок			
вид объекта недвижимости			
Лист № 1 раздела 4.2	Всего листов раздела 4.2: 20	Всего разделов: 8	Всего листов выписки: 205
30.05.2025г. № КУВИ-001/2025-115414627			
Кадастровый номер:		23:49:0402052:1507	


Сведения о характерных точках границы части (частей) земельного участка				
Учетный номер части: 23:49:0402052:1507/1				
Система координат МСК 23, зона 2				
Номер точки	Координаты, м		Описание закрепления на местности	Средняя квадратичная погрешность определения координат характерных точек границ земельного участка, м
	X	Y		
1	2	3	4	5
1	297198.36	2220422.2	-	0.5
2	297175.25	2220431.68	-	0.5
3	297180.96	2220444.95	-	-
4	297184.2	2220443.14	-	-
5	297181.07	2220434.68	-	-
6	297196.67	2220427.05	-	-
7	297199.78	2220425.5	-	-
1	297198.36	2220422.2	-	0.5

		ДОКУМЕНТ ПОДПИСАН	
		ЭЛЕКТРОННОЙ ПОДПИСЬЮ	
		Сертификат: 009F0BDC181A023B64597F1E2579BEFB50	
полное наименование должности		Владелец: ФЕДЕРАЛЬНАЯ СЛУЖБА ГОСУДАРСТВЕННОЙ	
		РЕГИСТРАЦИИ, КАДАСТРА И КАРТОГРАФИИ	
		Действителен: с 02.08.2024 по 26.10.2025	
		инициалы, фамилия	

Земельный участок				
вид объекта недвижимости				
Лист № 2 раздела 4.2		Всего листов раздела 4.2: 20		Всего разделов: 8
Всего листов выписки: 205				
30.05.2025г. № КУВИ-001/2025-115414627				
Кадастровый номер:			23:49:0402052:1507	
Сведения о характерных точках границы части (частей) земельного участка				
Учетный номер части: 23:49:0402052:1507/2				
Система координат МСК 23, зона 2				
Номер точки	Координаты, м		Описание закрепления на местности	Средняя квадратичная погрешность определения координат характерных точек границ земельного участка, м
	X	Y		
1	2	3	4	5
1	296965.48	2220230.19	-	-
2	296959.43	2220242.21	-	0.5
3	296980.07	2220252.51	-	0.5
4	296985.86	2220241.01	-	-
1	296965.48	2220230.19	-	-


полное наименование должности		 ДОКУМЕНТ ПОДПИСАН ЭЛЕКТРОННОЙ ПОДПИСЬЮ Сертификат: 009F0BDC181A023B64597F1E2579BEFB50 Владелец: ФЕДЕРАЛЬНАЯ СЛУЖБА ГОСУДАРСТВЕННОЙ РЕГИСТРАЦИИ, КАДАСТРА И КАРТОГРАФИИ Действителен: с 02.08.2024 по 26.10.2025	инициалы, фамилия

Земельный участок				
вид объекта недвижимости				
Лист № 3 раздела 4.2		Всего листов раздела 4.2: 20		Всего разделов: 8
Всего листов выписки: 205				
30.05.2025г. № КУВИ-001/2025-115414627				
Кадастровый номер:		23:49:0402052:1507		
Сведения о характерных точках границы части (частей) земельного участка				
Учетный номер части: 23:49:0402052:1507/3				
Система координат МСК 23, зона 2				
Номер точки	Координаты, м		Описание закрепления на местности	Средняя квадратичная погрешность определения координат характерных точек границ земельного участка, м
	X	Y		
1	2	3	4	5
1	297242.8	2220339.07	-	-
2	297213.01	2220332.39	-	-
3	297181.88	2220350.94	-	0.5
4	297233.74	2220388.06	-	0.5
5	297247.62	2220401.36	-	-
6	297247.73	2220401.3	-	-
7	297251.8	2220376.27	-	-
8	297247.18	2220371.85	-	0.5
9	297220.2	2220352.55	-	0.5
1	297242.8	2220339.07	-	-

полное наименование должности		<div><p>ДОКУМЕНТ ПОДПИСАН ЭЛЕКТРОННОЙ ПОДПИСЬЮ</p><p>Сертификат: 009F0BDC181A023B64597F1E2579BEFB50</p><p>Владелец: ФЕДЕРАЛЬНАЯ СЛУЖБА ГОСУДАРСТВЕННОЙ РЕГИСТРАЦИИ, КАДАСТРА И КАРТОГРАФИИ</p><p>Действителен: с 02.08.2024 по 26.10.2025</p></div>	инициалы, фамилия

Земельный участок			
вид объекта недвижимости			
Лист № 4 раздела 4.2	Всего листов раздела 4.2: 20	Всего разделов: 8	Всего листов выписки: 205
30.05.2025г. № КУВИ-001/2025-115414627			
Кадастровый номер:		23:49:0402052:1507	

Сведения о характерных точках границы части (частей) земельного участка				
Учетный номер части: 23:49:0402052:1507/4				
Система координат МСК 23, зона 2				
Номер точки	Координаты, м		Описание закрепления на местности	Средняя квадратичная погрешность определения координат характерных точек границ земельного участка, м
	X	Y		
1	2	3	4	5
1	297239.19	2220369.45	-	0.5
2	297237.61	2220370.67	-	0.5
3	297240.59	2220374.5	-	0.5
4	297249.42	2220386.86	-	0.5
5	297249.96	2220387.56	-	-
6	297250.41	2220384.8	-	-
7	297242.19	2220373.3	-	0.5
1	297239.19	2220369.45	-	0.5

полное наименование должности	<div><p>ДОКУМЕНТ ПОДПИСАН ЭЛЕКТРОННОЙ ПОДПИСЬЮ</p><p>Сертификат: 009F0BDC181A023B64597F1E2579BEFB50</p><p>Владелец: ФЕДЕРАЛЬНАЯ СЛУЖБА ГОСУДАРСТВЕННОЙ РЕГИСТРАЦИИ, КАДАСТРА И КАРТОГРАФИИ</p><p>Действителен: с 02.08.2024 по 26.10.2025</p></div>	инициалы, фамилия

Земельный участок				
вид объекта недвижимости				
Лист № 5 раздела 4.2		Всего листов раздела 4.2: 20		Всего разделов: 8
Всего листов выписки: 205				
30.05.2025г. № КУВИ-001/2025-115414627				
Кадастровый номер:			23:49:0402052:1507	
Сведения о характерных точках границы части (частей) земельного участка				
Учетный номер части: 23:49:0402052:1507/5				
Система координат МСК 23, зона 2				
Номер точки	Координаты, м		Описание закрепления на местности	Средняя квадратичная погрешность определения координат характерных точек границ земельного участка, м
	X	Y		
1	2	3	4	5
3	297240.83	2220374.31	-	0.5
4	297249.66	2220386.68	-	0.5
1	297239.43	2220369.26	-	0.5
2	297237.85	2220370.49	-	0.5
5	297250.03	2220387.16	-	-
6	297250.48	2220384.39	-	-
7	297242.43	2220373.12	-	0.5
1	297239.43	2220369.26	-	0.5

полное наименование должности	<div><div>ДОКУМЕНТ ПОДПИСАН ЭЛЕКТРОННОЙ ПОДПИСЬЮ</div><div>Сертификат: 009F0BDC181A023B64597F1E2579BEFB50</div><div>Владелец: ФЕДЕРАЛЬНАЯ СЛУЖБА ГОСУДАРСТВЕННОЙ РЕГИСТРАЦИИ, КАДАСТРА И КАРТОГРАФИИ</div><div>Действителен: с 02.08.2024 по 26.10.2025</div></div>	инициалы, фамилия

Земельный участок			
вид объекта недвижимости			
Лист № 6 раздела 4.2	Всего листов раздела 4.2: 20	Всего разделов: 8	Всего листов выписки: 205

30.05.2025г. № КУВИ-001/2025-115414627

Кадастровый номер: 23:49:0402052:1507

Сведения о характерных точках границы части (частей) земельного участка			
Учетный номер части: 23:49:0402052:1507/6			
Система координат МСК 23, зона 2			

Номер точки	Координаты, м		Описание закрепления на местности	Средняя квадратичная погрешность определения координат характерных точек границ земельного участка, м
	X	Y		
1	2	3	4	5
1	297249.84	2220388.34	-	-
2	297223.75	2220381.4	-	-
3	297187.07	2220402.59	-	-
4	297174.8	2220424.61	-	-
5	297146.89	2220438.51	-	-
6	297085.08	2220462.32	-	-
7	297060.51	2220469.39	-	-
8	297000.77	2220449.94	-	-
9	296924.05	2220426.66	-	-
10	296911.06	2220423.5	-	-
11	297040.65	2220463.28	-	-
12	297066.32	2220471.88	-	-
13	297086.35	2220466.12	-	-
14	297148.5	2220442.18	-	-
15	297177.69	2220427.63	-	-
16	297190.02	2220405.5	-	-
17	297224.32	2220385.69	-	-
18	297249.19	2220392.31	-	-
1	297249.84	2220388.34	-	-



ДОКУМЕНТ ПОДПИСАН
ЭЛЕКТРОННОЙ ПОДПИСЬЮ

Сертификат: 009F0BDC181A023B64597F1E2579BEFB50

Владелец: ФЕДЕРАЛЬНАЯ СЛУЖБА ГОСУДАРСТВЕННОЙ
РЕГИСТРАЦИИ, КАДАСТРА И КАРТОГРАФИИ
Действителен: с 02.08.2024 по 26.10.2025

полное наименование должности

инициалы, фамилия

Земельный участок				
вид объекта недвижимости				
Лист № 7 раздела 4.2		Всего листов раздела 4.2: 20		Всего разделов: 8
Всего листов выписки: 205				
30.05.2025г. № КУВИ-001/2025-115414627				
Кадастровый номер:		23:49:0402052:1507		
Сведения о характерных точках границы части (частей) земельного участка				
Учетный номер части: 23:49:0402052:1507/7				
Система координат МСК 23, зона 2				
Номер точки	Координаты, м		Описание закрепления на местности	Средняя квадратичная погрешность определения координат характерных точек границ земельного участка, м
	X	Y		
1	2	3	4	5
1	297240.02	2220370.67	-	0.1
2	297238.41	2220371.86	-	0.1
3	297249.97	2220387.5	-	-
4	297250.42	2220384.74	-	-
1	297240.02	2220370.67	-	0.1

полное наименование должности	<div><p>ДОКУМЕНТ ПОДПИСАН ЭЛЕКТРОННОЙ ПОДПИСЬЮ</p><p>Сертификат: 009F0BDC181A023B64597F1E2579BEFB50</p><p>Владелец: ФЕДЕРАЛЬНАЯ СЛУЖБА ГОСУДАРСТВЕННОЙ РЕГИСТРАЦИИ, КАДАСТРА И КАРТОГРАФИИ</p><p>Действителен: с 02.08.2024 по 26.10.2025</p></div>	инициалы, фамилия

Земельный участок				
вид объекта недвижимости				
Лист № 8 раздела 4.2		Всего листов раздела 4.2: 20		Всего разделов: 8
Всего листов выписки: 205				
30.05.2025г. № КУВИ-001/2025-115414627				
Кадастровый номер:			23:49:0402052:1507	
Сведения о характерных точках границы части (частей) земельного участка				
Учетный номер части: 23:49:0402052:1507/8				
Система координат МСК 23, зона 2				
Номер точки	Координаты, м		Описание закрепления на местности	Средняя квадратичная погрешность определения координат характерных точек границ земельного участка, м
	X	Y		
1	2	3	4	5
1	297249.93	2220368.5	-	0.1
2	297249.1	2220360.89	-	0.1
3	297243.14	2220356.1	-	0.1
4	297238.16	2220354.64	-	0.1
5	297230.55	2220355.47	-	0.1
6	297225.75	2220361.44	-	0.1
7	297222.6	2220372.25	-	0.1
8	297223.43	2220379.86	-	0.1
9	297229.39	2220384.65	-	0.1
10	297234.37	2220386.11	-	0.1
11	297241.98	2220385.28	-	0.1
12	297246.78	2220379.31	-	0.1
1	297249.93	2220368.5	-	0.1



ДОКУМЕНТ ПОДПИСАН
ЭЛЕКТРОННОЙ ПОДПИСЬЮ

Сертификат: 009F0BDC181A023B64597F1E2579BEFB50

Владелец: ФЕДЕРАЛЬНАЯ СЛУЖБА ГОСУДАРСТВЕННОЙ
РЕГИСТРАЦИИ, КАДАСТРА И КАРТОГРАФИИ
Действителен: с 02.08.2024 по 26.10.2025

полное наименование должности

инициалы, фамилия

инициалы, фамилия

Земельный участок			
вид объекта недвижимости			
Лист № 10 раздела 4.2	Всего листов раздела 4.2: 20	Всего разделов: 8	Всего листов выписки: 205

30.05.2025г. № КУВИ-001/2025-115414627

Кадастровый номер: 23:49:0402052:1507

Сведения о характерных точках границы части (частей) земельного участка				
Учетный номер части: 23:49:0402052:1507/10				
Система координат МСК 23, зона 2				
Номер точки	Координаты, м		Описание закрепления на местности	Средняя квадратичная погрешность определения координат характерных точек границ земельного участка, м
	X	Y		
1	2	3	4	5
1	296978.39	2220237.04	-	-
2	296976.62	2220236.11	-	-
3	296976.17	2220237	-	0.1
4	296975.9	2220238.96	-	0.1
5	296976.44	2220239.11	-	0.1
6	296977.42	2220238.97	-	0.1
1	296978.39	2220237.04	-	-
1	297189.17	2220327.03	-	-
2	297187.13	2220326.58	-	-
3	297187.37	2220329.9	-	0.1
4	297187.4	2220335.22	-	0.1
5	297187.45	2220336.52	-	0.1
6	297187.8	2220337.78	-	0.1
7	297189.33	2220339.51	-	0.1
8	297190.85	2220341.14	-	0.1
9	297192.37	2220342.25	-	0.1
10	297193.45	2220343.09	-	0.1
17	297194.39	2220422.18	-	0.1
16	297195.48	2220404.78	-	0.1
14	297195.8	2220369.47	-	0.1
11	297194.59	2220343.87	-	0.1
19	297193.57	2220428.57	-	-
18	297194.2	2220424.63	-	0.1
15	297195.98	2220393.23	-	0.1



ДОКУМЕНТ ПОДПИСАН
ЭЛЕКТРОННОЙ ПОДПИСЬЮ

Сертификат: 009F0BDC181A023B64597F1E2579BEFB50

Владелец: ФЕДЕРАЛЬНАЯ СЛУЖБА ГОСУДАРСТВЕННОЙ
РЕГИСТРАЦИИ, КАДАСТРА И КАРТОГРАФИИ
Действителен: с 02.08.2024 по 26.10.2025

полное наименование должности

инициалы, фамилия

Земельный участок				
вид объекта недвижимости				
Лист № 11 раздела 4.2		Всего листов раздела 4.2: 20		Всего разделов: 8
Всего листов выписки: 205				
30.05.2025г. № КУВИ-001/2025-115414627				
Кадастровый номер:			23:49:0402052:1507	
1	2	3	4	5
13	297195.35	2220346.28	-	0.1
20	297195.77	2220427.49	-	-
12	297195.06	2220344.6	-	0.1
21	297196.19	2220424.87	-	0.1
22	297196.38	2220422.32	-	0.1
23	297197.48	2220404.88	-	0.1
24	297197.98	2220393.27	-	0.1
25	297197.8	2220369.45	-	0.1
26	297197.35	2220346.09	-	0.1
27	297196.96	2220343.87	-	0.1
28	297196.06	2220342.45	-	0.1
29	297194.64	2220341.48	-	0.1
30	297193.57	2220340.65	-	0.1
31	297192.18	2220339.64	-	0.1
32	297190.82	2220338.17	-	0.1
33	297189.6	2220336.8	-	0.1
34	297189.44	2220336.21	-	0.1
35	297189.4	2220335.18	-	0.1
36	297189.37	2220329.82	-	0.1
1	297189.17	2220327.03	-	-



ДОКУМЕНТ ПОДПИСАН
ЭЛЕКТРОННОЙ ПОДПИСЬЮ

Сертификат: 009F0BDC181A023B64597F1E2579BEFB50

Владелец: ФЕДЕРАЛЬНАЯ СЛУЖБА ГОСУДАРСТВЕННОЙ
РЕГИСТРАЦИИ, КАДАСТРА И КАРТОГРАФИИ
Действителен: с 02.08.2024 по 26.10.2025

полное наименование должности

инициалы, фамилия

Земельный участок				
вид объекта недвижимости				
Лист № 12 раздела 4.2		Всего листов раздела 4.2: 20		Всего разделов: 8
Всего листов выписки: 205				
30.05.2025г. № КУВИ-001/2025-115414627				
Кадастровый номер:		23:49:0402052:1507		
Сведения о характерных точках границы части (частей) земельного участка				
Учетный номер части: 23:49:0402052:1507/11				
Система координат МСК 23, зона 2				
Номер точки	Координаты, м		Описание закрепления на местности	Средняя квадратичная погрешность определения координат характерных точек границ земельного участка, м
	X	Y		
1	2	3	4	5
1	297239.72	2220369.96	-	0.1
2	297238.11	2220371.15	-	0.1
3	297240.88	2220374.88	-	0.1
4	297244.72	2220380.08	-	0.1
5	297248.91	2220385.74	-	0.1
6	297250.01	2220387.25	-	-
7	297250.46	2220384.48	-	-
8	297246.33	2220378.89	-	0.1
9	297242.49	2220373.7	-	0.1
1	297239.72	2220369.96	-	0.1


полное наименование должности	 ДОКУМЕНТ ПОДПИСАН ЭЛЕКТРОННОЙ ПОДПИСЬЮ Сертификат: 009F0BDC181A023B64597F1E2579BEFB50 Владелец: ФЕДЕРАЛЬНАЯ СЛУЖБА ГОСУДАРСТВЕННОЙ РЕГИСТРАЦИИ, КАДАСТРА И КАРТОГРАФИИ Действителен: с 02.08.2024 по 26.10.2025	инициалы, фамилия

Земельный участок			
вид объекта недвижимости			
Лист № 13 раздела 4.2	Всего листов раздела 4.2: 20	Всего разделов: 8	Всего листов выписки: 205

30.05.2025г. № КУВИ-001/2025-115414627

Кадастровый номер: 23:49:0402052:1507

Сведения о характерных точках границы части (частей) земельного участка				
Учетный номер части: 23:49:0402052:1507/12				
Система координат МСК 23, зона 2				
Номер точки	Координаты, м		Описание закрепления на местности	Средняя квадратичная погрешность определения координат характерных точек границ земельного участка, м
	X	Y		
1	2	3	4	5
1	296847.81	2220098.67	-	-
2	296847.5	2220098.39	-	-
3	296847.1	2220102.09	-	0.1
4	296847.21	2220106.75	-	0.1
5	296850.14	2220111.79	-	0.1
6	296859.68	2220126.79	-	0.1
7	296874.45	2220150.88	-	0.1
8	296882.62	2220163.5	-	0.1
9	296894.73	2220180.66	-	0.1
10	296905.24	2220193.54	-	0.1
11	296907.53	2220196.31	-	0.1
12	296919.55	2220205.91	-	0.1
13	296932.06	2220214.86	-	0.1
14	296947.76	2220224.4	-	0.1
15	296961.93	2220231.77	-	0.1
16	296973.2	2220237.61	-	0.1
17	296974.12	2220235.83	-	0.1
18	296962.85	2220230	-	0.1
19	296948.74	2220222.66	-	0.1
20	296933.17	2220213.19	-	0.1
21	296920.76	2220204.31	-	0.1
22	296908.94	2220194.87	-	0.1
23	296906.78	2220192.27	-	0.1
24	296896.33	2220179.45	-	0.1

полное наименование должности	 ДОКУМЕНТ ПОДПИСАН ЭЛЕКТРОННОЙ ПОДПИСЬЮ Сертификат: 009F0BDC181A023B64597F1E2579BEFB50 Владелец: ФЕДЕРАЛЬНАЯ СЛУЖБА ГОСУДАРСТВЕННОЙ РЕГИСТРАЦИИ, КАДАСТРА И КАРТОГРАФИИ Действителен: с 02.08.2024 по 26.10.2025	инициалы, фамилия

Земельный участок				
вид объекта недвижимости				
Лист № 14 раздела 4.2		Всего листов раздела 4.2: 20		Всего разделов: 8
Всего листов выписки: 205				
30.05.2025г. № КУВИ-001/2025-115414627				
Кадастровый номер:			23:49:0402052:1507	
1	2	3	4	5
25	296884.28	2220162.38	-	0.1
26	296876.14	2220149.82	-	0.1
27	296861.38	2220125.73	-	0.1
28	296851.85	2220110.75	-	0.1
29	296849.19	2220106.19	-	0.1
30	296849.11	2220102.17	-	0.1
31	296849.34	2220100.03	-	-
1	296847.81	2220098.67	-	-



ДОКУМЕНТ ПОДПИСАН
ЭЛЕКТРОННОЙ ПОДПИСЬЮ


Сертификат: 009F0BDC181A023B64597F1E2579BEFB50

Владелец: ФЕДЕРАЛЬНАЯ СЛУЖБА ГОСУДАРСТВЕННОЙ
РЕГИСТРАЦИИ, КАДАСТРА И КАРТОГРАФИИ
Действителен: с 02.08.2024 по 26.10.2025

полное наименование должности

инициалы, фамилия

Земельный участок					
вид объекта недвижимости					
Лист № 15 раздела 4.2		Всего листов раздела 4.2: 20		Всего разделов: 8	Всего листов выписки: 205
30.05.2025г. № КУВИ-001/2025-115414627					
Кадастровый номер:			23:49:0402052:1507		
Сведения о характерных точках границы части (частей) земельного участка					
Учетный номер части: 23:49:0402052:1507/13					
Система координат МСК 23, зона 2					
Номер точки	Координаты, м		Описание закрепления на местности	Средняя квадратичная погрешность определения координат характерных точек границ земельного участка, м	
	X	Y			
1	2	3	4	5	
1	297239.62	2220370.32	-	0.1	
2	297238.01	2220371.51	-	0.1	
3	297240.64	2220375.06	-	0.1	
4	297244.48	2220380.26	-	0.1	
5	297248.66	2220385.92	-	0.1	
6	297249.94	2220387.68	-	-	
7	297250.4	2220384.89	-	-	
8	297250.28	2220384.73	-	0.1	
9	297246.08	2220379.07	-	0.1	
10	297242.25	2220373.87	-	0.1	
1	297239.62	2220370.32	-	0.1	


полное наименование должности	<div><div>ДОКУМЕНТ ПОДПИСАН ЭЛЕКТРОННОЙ ПОДПИСЬЮ</div><div>Сертификат: 009F0BDC181A023B64597F1E2579BEFB50</div><div>Владелец: ФЕДЕРАЛЬНАЯ СЛУЖБА ГОСУДАРСТВЕННОЙ РЕГИСТРАЦИИ, КАДАСТРА И КАРТОГРАФИИ</div><div>Действителен: с 02.08.2024 по 26.10.2025</div></div>	инициалы, фамилия

Земельный участок			
вид объекта недвижимости			
Лист № 16 раздела 4.2	Всего листов раздела 4.2: 20	Всего разделов: 8	Всего листов выписки: 205

30.05.2025г. № КУВИ-001/2025-115414627

Кадастровый номер: 23:49:0402052:1507

Сведения о характерных точках границы части (частей) земельного участка				
Учетный номер части: 23:49:0402052:1507/14				
Система координат МСК 23, зона 2				
Номер точки	Координаты, м		Описание закрепления на местности	Средняя квадратичная погрешность определения координат характерных точек границ земельного участка, м
	X	Y		
1	2	3	4	5
1	296795.75	2220318.47	-	0.1
2	296766.55	2220297.71	-	0.1
3	296733.57	2220321.21	-	0.1
4	296739.29	2220329.41	-	0.1
5	296766.55	2220309.98	-	0.1
6	296788.39	2220325.51	-	0.1
7	296799.94	2220343.4	-	0.1
8	296799.78	2220351.86	-	0.1
9	296781.98	2220380.16	-	0.1
10	296776.01	2220382.05	-	0.1
11	296789.92	2220386.32	-	-
12	296809.73	2220354.83	-	0.1
13	296810	2220340.54	-	0.1
1	296795.75	2220318.47	-	0.1

полное наименование должности	 ДОКУМЕНТ ПОДПИСАН ЭЛЕКТРОННОЙ ПОДПИСЬЮ Сертификат: 009F0BDC181A023B64597F1E2579BEFB50 Владелец: ФЕДЕРАЛЬНАЯ СЛУЖБА ГОСУДАРСТВЕННОЙ РЕГИСТРАЦИИ, КАДАСТРА И КАРТОГРАФИИ Действителен: с 02.08.2024 по 26.10.2025	инициалы, фамилия

Земельный участок			
вид объекта недвижимости			
Лист № 17 раздела 4.2	Всего листов раздела 4.2: 20	Всего разделов: 8	Всего листов выписки: 205

30.05.2025г. № КУВИ-001/2025-115414627

Кадастровый номер: 23:49:0402052:1507

Сведения о характерных точках границы части (частей) земельного участка			
Учетный номер части: 23:49:0402052:1507/15			
Система координат			

Номер точки	Координаты, м		Описание закрепления на местности	Средняя квадратичная погрешность определения координат характерных точек границ земельного участка, м
	X	Y		
1	2	3	4	5
1	296847.23	2220098.14	-	-
2	296847.81	2220098.67	-	-
3	296849.04	2220099.77	-	-
4	296848.8	2220102.16	-	-
5	296848.9	2220106.27	-	-
6	296851.6	2220110.91	-	-
7	296861.13	2220125.9	-	-
8	296875.89	2220149.98	-	-
9	296884.03	2220162.55	-	-
10	296896.09	2220179.63	-	-
11	296908.73	2220195.09	-	-
12	296920.58	2220204.55	-	-
13	296933	2220213.44	-	-
14	296948.59	2220222.92	-	-
15	296974.04	2220236.13	-	-
16	296974.51	2220236.85	-	-
17	296974.25	2220237.68	-	-
18	296973.7	2220237.97	-	-
19	296973.09	2220237.89	-	-
20	296947.64	2220224.68	-	-
21	296931.93	2220215.13	-	-
22	296919.39	2220206.16	-	-
23	296907.32	2220196.52	-	-
24	296894.51	2220180.86	-	-



ДОКУМЕНТ ПОДПИСАН
ЭЛЕКТРОННОЙ ПОДПИСЬЮ


Сертификат: 009F0BDC181A023B64597F1E2579BEFB50

Владелец: ФЕДЕРАЛЬНАЯ СЛУЖБА ГОСУДАРСТВЕННОЙ
РЕГИСТРАЦИИ, КАДАСТРА И КАРТОГРАФИИ
Действителен: с 02.08.2024 по 26.10.2025

полное наименование должности

инициалы, фамилия

Земельный участок					
вид объекта недвижимости					
Лист № 18 раздела 4.2		Всего листов раздела 4.2: 20		Всего разделов: 8	Всего листов выписки: 205
30.05.2025г. № КУВИ-001/2025-115414627					
Кадастровый номер:			23:49:0402052:1507		
1	2	3	4	5	
25	296882.36	2220163.66	-	-	
26	296874.19	2220151.03	-	-	
27	296859.42	2220126.95	-	-	
28	296849.88	2220111.93	-	-	
29	296846.91	2220106.69	-	-	
30	296846.8	2220102.07	-	-	
1	296847.23	2220098.14	-	-	

полное наименование должности	<div><p>ДОКУМЕНТ ПОДПИСАН ЭЛЕКТРОННОЙ ПОДПИСЬЮ</p><p>Сертификат: 009F0BDC181A023B64597F1E2579BEFB50 Владелец: ФЕДЕРАЛЬНАЯ СЛУЖБА ГОСУДАРСТВЕННОЙ РЕГИСТРАЦИИ, КАДАСТРА И КАРТОГРАФИИ Действителен: с 02.08.2024 по 26.10.2025</p></div>	инициалы, фамилия

Земельный участок			
вид объекта недвижимости			
Лист № 19 раздела 4.2	Всего листов раздела 4.2: 20	Всего разделов: 8	Всего листов выписки: 205

30.05.2025г. № КУВИ-001/2025-115414627

Кадастровый номер:

23:49:0402052:1507

Сведения о характерных точках границы части (частей) земельного участка				
Учетный номер части: 23:49:0402052:1507/16				
Система координат				
Номер точки	Координаты, м		Описание закрепления на местности	Средняя квадратичная погрешность определения координат характерных точек границ земельного участка, м
	X	Y		
1	2	3	4	5
1	296980.37	2220238.1	-	-
2	296990.07	2220243.26	-	-
3	296979.76	2220242.04	-	-
4	296980	2220238.06	-	-
1	296980.37	2220238.1	-	-
1	297101.51	2220303.46	-	-
2	297107.55	2220305.72	-	-
3	297107.46	2220305.84	-	-
4	297107.42	2220306.02	-	-
5	297107.45	2220306.18	-	-
6	297107.54	2220306.32	-	-
7	297107.7	2220306.41	-	-
8	297107.87	2220306.44	-	-
9	297108.02	2220306.4	-	-
10	297108.13	2220306.32	-	-
11	297108.23	2220306.18	-	-
12	297108.26	2220306.02	-	-
13	297108.25	2220305.98	-	-
14	297111.05	2220307.02	-	-
15	297104.17	2220307.24	-	-
1	297101.51	2220303.46	-	-
1	296948.32	2220220.97	-	-
2	296948.73	2220221.23	-	-
3	296954.83	2220224.5	-	-



ДОКУМЕНТ ПОДПИСАН
ЭЛЕКТРОННОЙ ПОДПИСЬЮ


Сертификат: 009F0BDC181A023B64597F1E2579BEFB50

Владелец: ФЕДЕРАЛЬНАЯ СЛУЖБА ГОСУДАРСТВЕННОЙ
РЕГИСТРАЦИИ, КАДАСТРА И КАРТОГРАФИИ
Действителен: с 02.08.2024 по 26.10.2025

полное наименование должности

инициалы, фамилия

Земельный участок				
вид объекта недвижимости				
Лист № 20 раздела 4.2		Всего листов раздела 4.2: 20		Всего разделов: 8
Всего листов выписки: 205				
30.05.2025г. № КУВИ-001/2025-115414627				
Кадастровый номер:			23:49:0402052:1507	
1	2	3	4	5
4	296954.48	2220225.6	-	-
5	296966.95	2220231.92	-	-
6	296965.16	2220235.52	-	-
7	296951.38	2220228.54	-	-
1	296948.32	2220220.97	-	-

полное наименование должности	 ДОКУМЕНТ ПОДПИСАН ЭЛЕКТРОННОЙ ПОДПИСЬЮ Сертификат: 009F0BDC181A023B64597F1E2579BEFB50 Владелец: ФЕДЕРАЛЬНАЯ СЛУЖБА ГОСУДАРСТВЕННОЙ РЕГИСТРАЦИИ, КАДАСТРА И КАРТОГРАФИИ Действителен: с 02.08.2024 по 26.10.2025	инициалы, фамилия